# Provincie Op Maat 2007

## Zuid-Holland

Centraal Bureau voor de Statistiek

**Verklaring der tekens**

| | |
|---|---|
| . | = gegevens ontbreken |
| * | = voorlopig cijfer |
| ** | = nader voorlopig cijfer |
| x | = geheim |
| – | = nihil |
| – | = (indien voorkomend tussen twee getallen) tot en met |
| 0 (0,0) | = het getal is kleiner dan de helft van de gekozen eenheid |
| niets (blank) | = een cijfer kan op logische gronden niet voorkomen |
| 2006–2007 | = 2006 tot en met 2007 |
| 2006/2007 | = het gemiddelde over de jaren 2006 tot en met 2007 |
| 2006/'07 | = oogstjaar, boekjaar, schooljaar enz., beginnend in 2006 en eindigend in 2007 |
| 2004/'05–2006/'07 | = oogstjaar, boekjaar enz., 2004/'05 tot en met 2006/'07 |

In geval van afronding kan het voorkomen dat het weergegeven totaal niet overeenstemt met de som van de getallen.

**Colofon**

*Uitgever*
Centraal Bureau voor de Statistiek
Henri Faasdreef 312
2492 JP  Den Haag

*Prepress*
Centraal Bureau voor de Statistiek – Facilitair bedrijf

*Omslag*
TelDesign, Rotterdam

*Inlichtingen*
*Tel. (088) 570 70 70*
Fax (070) 337 59 94
Via contactformulier: www.cbs.nl/infoservice

*Bestellingen*
E-mail: verkoop@cbs.nl
Fax (045) 570 62 68

*Internet*
www.cbs.nl

ISBN: 978-90-357-1579-0

© Centraal Bureau voor de Statistiek, Den Haag/Heerlen, 2008.
Verveelvoudiging is toegestaan, mits het CBS als bron wordt vermeld.

# Inhoud


| | | |
|---|---|---|
| Voorwoord | | 5 |
| 1. | Bevolking naar leeftijd en herkomst | 6 |
| 2. | Burgerlijke staat, huishoudens en bevolkingsdichtheid | 8 |
| 3. | Bevolkingsontwikkeling | 10 |
| 4. | Bevolkingsprognose | 12 |
| 5. | Onderwijs | 14 |
| 6. | Woningvoorraad | 16 |
| 7. | Nieuwbouw en sloop | 18 |
| 8. | Arbeid | 20 |
| 9. | Bedrijfsvestigingen | 22 |
| 10. | Sociale zekerheid | 24 |
| 11. | Veestapel en mestproductie | 26 |
| 12. | Verkeer en vervoer | 28 |
| 13. | Oppervlakte | 30 |
| 14. | Lokalisering | 32 |
| 15. | Gemeentelijke cijfers op de CBS-website | 34 |
| 16. | StatLine-publicatie ‘Gebieden in Nederland’ | 38 |
| 17. | Leeswijzer en begrippenlijst | 40 |
| Bijlage: gemeentecijfers per provincie | | 51 |

**Provincie Zuid-Holland in kaart**

Bevolkingskernen 2006 met de gemeentegrenzen en gemeentecodes

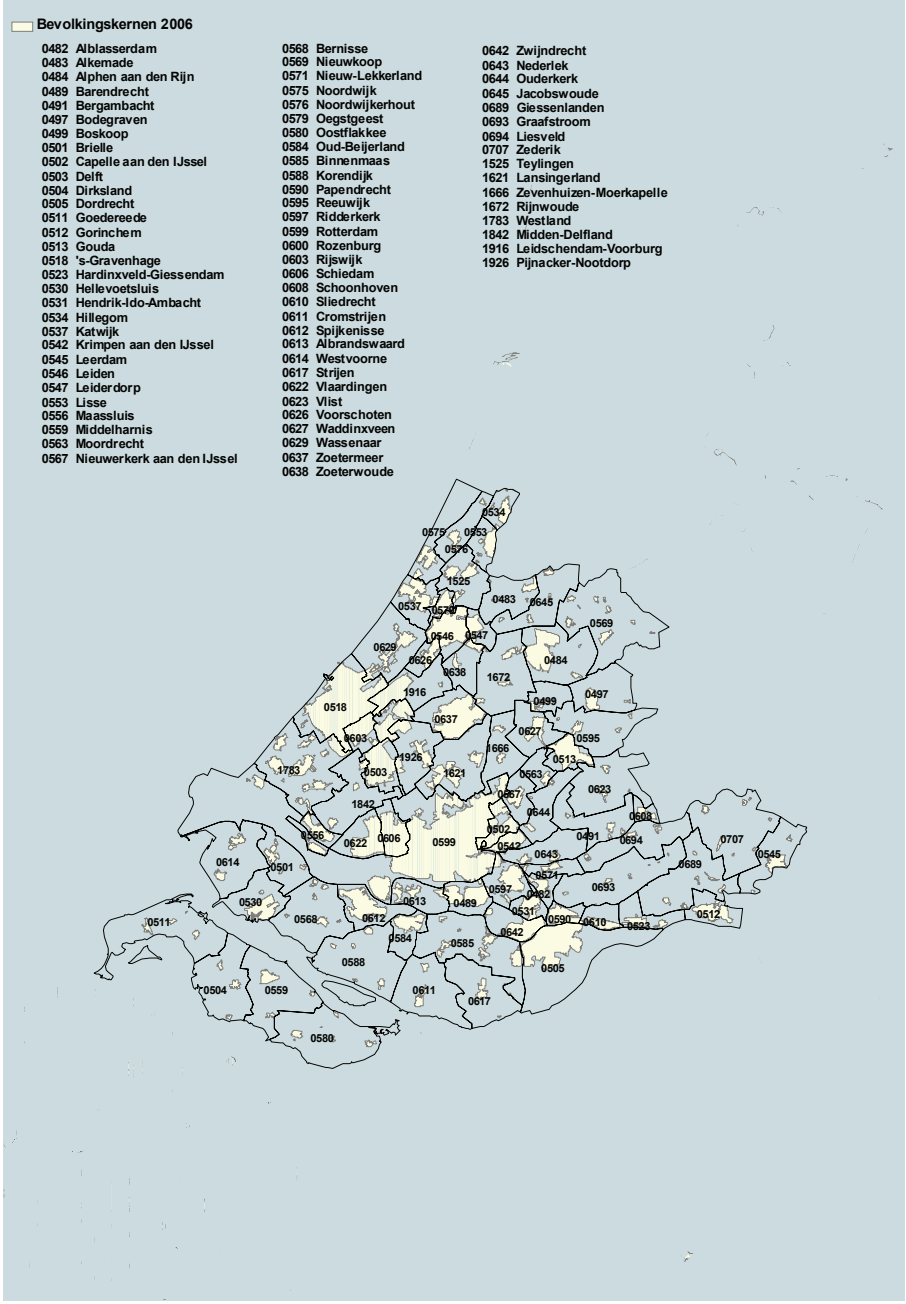

# Voorwoord

“Provincie Op Maat” is een nieuwe publicatie van het Centraal Bureau voor de Statistiek (CBS). Het is een unieke publicatie waarbij voor elke provincie een afzonderlijke uitgave is samengesteld en specifiek voor die provincie analyses zijn uitgevoerd. In de bijlagen zijn ongeveer 200 gegevens opgenomen van alle gemeenten binnen de provincie-grenzen. Door provinciale en gemeentelijke gegevens op een overzichtelijke wijze te presenteren is deze publicatie waardevol voor iedereen die met het provinciale bestuur te maken heeft.

Het idee voor deze uitgave is ontstaan door de toenemende contacten die het CBS heeft met de provincies. De geboden informatie is een greep uit de ongeveer 10 000 gegevens waarover het CBS op provinciaal niveau beschikt. Voor elk van de gekozen thema’s heeft het CBS een korte analyse geschreven van ongeveer een halve pagina. Nieuw is dat voor de belangrijkste onderwerpen van elk thema een rangorde van de provincies is opgenomen. Ook is de ontwikkeling in de afgelopen 10 jaar voor één van de onderwerpen in beeld gebracht. Ten slotte is voor elk thema in een kaartje de spreiding gegeven over de gemeenten in elke provincie.

Deze publicatie is de eerste van een reeks en over twee jaar verschijnt de volgende. In overleg met de provincies zal voor elke editie worden nagegaan of de beschreven thema’s aansluiten bij de behoeften op provinciaal niveau.

Een greep uit de data:

- In Limburg zullen in 2025 naar verwachting 261 duizend 65-plussers wonen, een groei van ruim 38 procent ten opzichte van 2007. Dit is de kleinste toename van alle provincies;
- Flevoland en Friesland kennen een relatief hoog aandeel vmbo-ers. In Utrecht is het aandeel vwo-ers juist hoger dan gemiddeld;
- In Utrecht zijn relatief de meeste koopwoningen aan de woningvoorraad toegevoegd. In Drenthe was het aantal toevoegingen 2,8 duizend, een toename van bijna 22 procent;
- Zuid-Holland kent 28 duizend mensen met een Wajong-uitkering. Daarmee staat deze provincie aan kop. Omgerekend per duizend inwoners van 15 tot 65 jaar staat deze provincie op de laatste plaats en staat Groningen aan kop;
- Gelderland kent ruim 19 duizend kilometer verharde wegen. Zes procent hiervan wordt door de provincie beheerd. In Noord-Brabant is de totale weglengte bijna 22 duizend kilometer. Hiervan wordt slechts drie procent door de provincie beheerd.

Met dit boekje in de hand krijgen besluitvormers, maatschappelijke groeperingen en vele anderen in de omgeving van het lokale bestuur in ons land nuttige informatie over ontwikkelingen in provincies en gemeenten die van belang zijn voor de lokale politieke besluitvorming.

Drs. G. van der Veen
Directeur-generaal van de Statistiek

# 1. Bevolking naar leeftijd en herkomst

**Inwonertal**
Op 1 januari 2007 telde Nederland 16,36 miljoen inwoners. De provincie Zuid-Holland telde de meeste inwoners. Meer dan de helft van de Nederlandse bevolking woonde in één van de drie grootste provincies: Zuid-Holland, Noord-Holland en Noord-Brabant. Het inwonertal van de provincie Zuid-Holland bedroeg 3,46 miljoen. Daarmee woonde 21,1 procent van de Nederlanders in de provincie Zuid-Holland. Rotterdam is de grootste gemeente in deze provincie met 584 058 inwoners. Dat is bijna 72 keer het aantal inwoners van de kleinste gemeente Moordrecht die 8 121 inwoners telde.

**Demografische druk**
De demografische druk geeft de verhouding weer van de som van het aantal personen van 0 tot 20 jaar en 65 jaar of ouder tot de potentieel productieve leeftijdsgroep van 20 tot 65 jaar. Op 1 januari 2007 lag de demografische druk in Nederland op 63,0 procent. De demografische druk is de som van de 'groene druk' en de 'grijze druk'. Al sinds het begin van de jaren '90 is de demografische druk in Nederland redelijk stabiel. Hierachter gaat echter een verder afnemende groene druk en een steeds toenemende grijze druk schuil. Deze waren voor de Nederlandse bevolking respectievelijk 39,4 en 23,6 procent. De groene en grijze druk lagen in de provincie Zuid-Holland op respectievelijk 39,3 en 23,2 procent. De gemeente Nieuw-Lekkerland had met 58,0 procent de hoogste groene druk en de gemeente Wassenaar had met 40,4 procent de hoogste grijze druk.

**65-Plussers**
Een belangrijke verandering die de Nederlandse bevolking te wachten staat, is die van de vergrijzing. Landelijk nam het aantal inwoners van 65 jaar of ouder gedurende 2007 toe met 2,0 procent. In de provincie Zuid-Holland groeide deze leeftijdsgroep gemiddeld met 1,2 procent. In de gemeente Albrandswaard deed zich de grootste toename voor. Hier steeg het aantal inwoners van 65 jaar of ouder in 2007 met 5,7 procent.

**Herkomst**
Op 1 januari 2007 was bijna één op de vijf Nederlanders van allochtone herkomst, 10,6 procent van niet-westerse herkomst en 8,8 procent van westerse herkomst. In de provincie Zuid-Holland was het aandeel allochtonen groter dan in heel Nederland. In Zuid-Holland was 17,2 procent van niet-westerse herkomst en 9,2 procent van westerse herkomst. De gemeente Rotterdam had het grootste aandeel allochtonen in de bevolking. Hier was 35,7 procent van niet-westerse en 9,9 procent van westerse herkomst. Rotterdam was hiermee ook de gemeente met het grootste aandeel niet-westerse allochtonen in haar bevolking. De gemeente Graafstroom had met 96,5 procent het hoogste aandeel autochtonen.

**Tabel 1**
**Bevolking naar leeftijd en herkomst, 1 januari 2007**

| | Nederland | Zuid-Holland | Rangorde[1)] |
|---|---|---|---|
| Inwoners | 16 357 992 | 3 455 097 | 1 |
| 0 tot 20 jaar (%) | 24,1 | 24,2 | 6 |
| 20 tot 65 jaar (%) | 61,3 | 61,5 | 5 |
| 65 jaar of ouder (%) | 14,5 | 14,3 | 9 |
| Groene druk (%) | 39,4 | 39,3 | 8 |
| Grijze druk (%) | 23,6 | 23,2 | 9 |
| Westers allochtoon (%) | 8,8 | 9,2 | 4 |
| Niet-westers allochtoon (%) | 10,6 | 17,2 | 2 |

[1)] De rangorde loopt van 1 tot en met 12, waarbij 1 de hoogste score onder de provincies aangeeft.

**1.1 Bevolkingsgroei naar leeftijd in Nederland, 1997-2007**

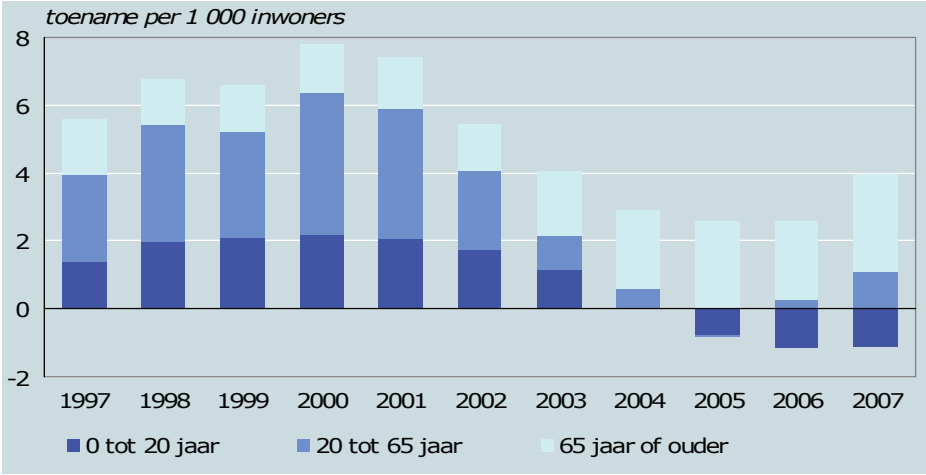


**1.2 Aandeel allochtonen per provincie, 1 januari 2007**

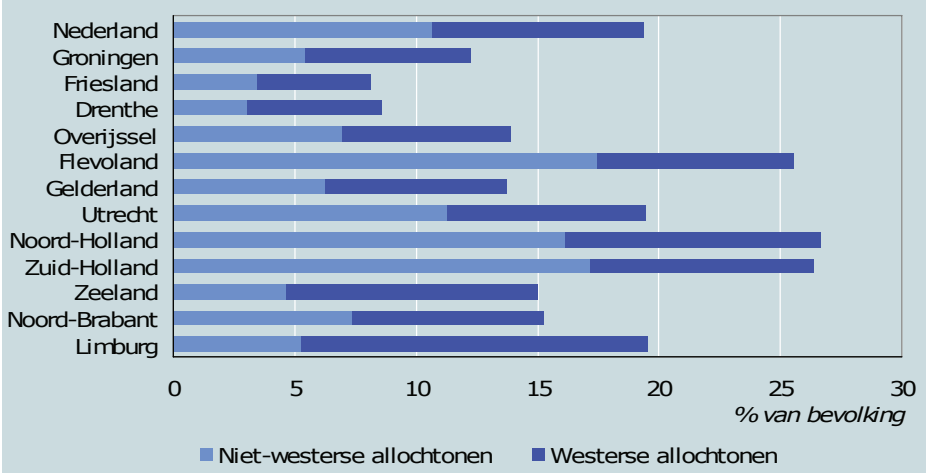


**1.3 Aandeel autochtonen per gemeente, 1 januari 2007**

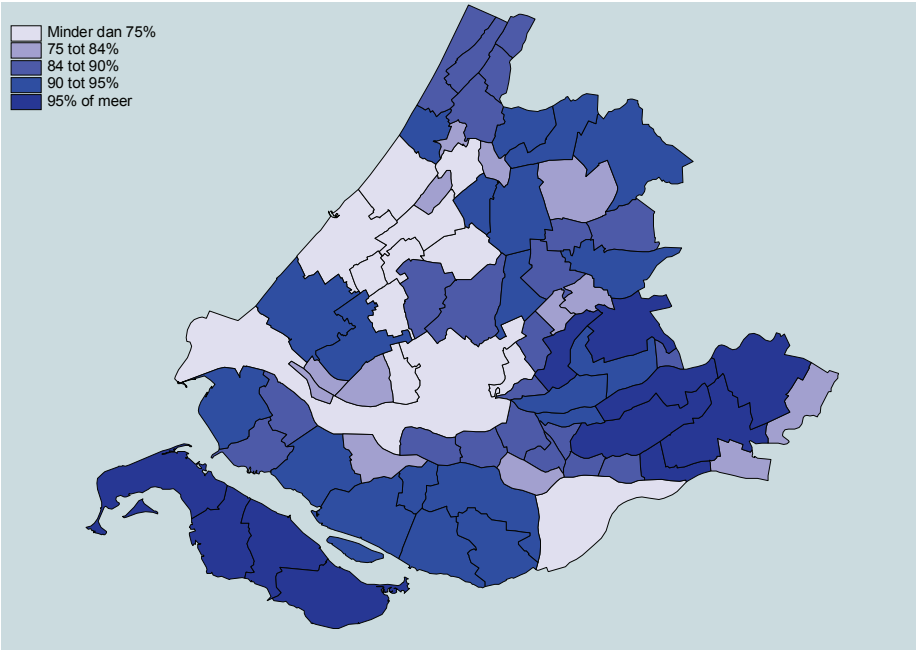

# 2. Burgerlijke staat, huishoudens en bevolkingsdichtheid

**Burgerlijke staat**
Het aandeel ongehuwden in Nederland neemt toe en het aandeel gehuwden neemt af. Zo was in 1995 nog 56,3 procent van de bevolking van 15 jaar of ouder gehuwd en 31,0 procent ongehuwd. In 2007 was 51,7 procent gehuwd en 34,2 procent ongehuwd. Daarnaast was 14,1 procent gescheiden of verweduwd. In de provincie Zuid-Holland was 49,7 procent van de bevolking van 15 jaar of ouder gehuwd en 35,3 procent ongehuwd. De gemeente Goedereede had met 63,9 procent het grootste aandeel gehuwden binnen de provincie, de gemeente Rotterdam met 39,2 procent het laagste. De gemeente Leiden had met 47,7 procent het grootste aandeel ongehuwden, terwijl de gemeente Westvoorne met 24,2 procent het laagste aandeel ongehuwden had. De gemeente Rotterdam had met 11,5 procent het grootste aandeel gescheiden personen en de gemeente Wassenaar had met 9,3 procent het grootste aandeel verweduwden.

**Huishoudens**
Van de 7,19 miljoen huishoudens in Nederland op 1 januari 2007 bestond 35,3 procent uit eenpersoonshuishoudens, 29,6 procent uit meerpersoonshuishoudens zonder kinderen en 35,1 procent uit meerpersoonshuishoudens met kinderen. In de periode 1997 tot 2007 is het aantal huishoudens in Nederland toegenomen met 9,3 procent. De grootste groei vond plaats onder de eenpersoonshuishoudens, die in deze periode toenamen met 17,6 procent. Het aantal meerpersoonshuishoudens zonder kinderen nam toe met 8,7 procent en het aantal huishoudens met kinderen slechts met 2,4 procent. Op 1 januari 2007 woonden er gemiddeld 2,93 personen in een meerpersoonshuishouden.
De provincie Zuid-Holland heeft naar verhouding minder meerpersoonshuishoudens dan Nederland totaal gemiddeld. In Zuid-Holland lag het aandeel meerpersoonshuishoudens zonder kinderen op 27,9 procent en met kinderen op 34,4 procent. In deze meerpersoonshuishoudens woonden gemiddeld 2,92 personen. Het aandeel eenpersoonshuishoudens op 1 januari 2007 was 37,7 procent. Dat is boven het landelijk gemiddelde.

**Bevolkingsdichtheid**
Op 1 januari 2007 telde Nederland 485 inwoners per vierkante kilometer land, in 1997 waren dat er nog gemiddeld 459. In de provincie Zuid-Holland woonden gemiddeld 1 228 inwoners op een vierkante kilometer land. Van de 77 gemeenten in de provincie Zuid-Holland had ‘s-Gravenhage de hoogste bevolkingsdichtheid. Hier woonden gemiddeld 5 749 inwoners per vierkante kilometer land. De laagste bevolkingsdichtheid was te vinden in de gemeente Oostflakkee met gemiddeld 136 inwoners per vierkante kilometer land.

**Tabel 2**
**Burgerlijke staat, huishoudens en bevolkingsdichtheid, 1 januari 2007**

| | Nederland | Zuid-Holland | Rangorde [1)] |
|---|---|---|---|
| Bevolking van 15 jaar of ouder: | | | |
| Ongehuwd (%) | 34,2 | 35,3 | 4 |
| Gehuwd (%) | 51,7 | 49,7 | 10 |
| Gescheiden (%) | 7,6 | 8,5 | 3 |
| Verweduwd (%) | 6,5 | 6,5 | 8 |
| Particuliere huishoudens | 7 190 543 | 1 554 885 | 1 |
| Eenpersoonshuishoudens (%) | 35,3 | 37,7 | 3 |
| Meerpersoonshuishoudens zonder kinderen (%) | 29,6 | 27,9 | 9 |
| Meerpersoonshuishoudens met kinderen (%) | 35,1 | 34,4 | 9 |
| Inwoners per $km^2$ | 485 | 1 228 | 1 |

[1)] De rangorde loopt van 1 tot en met 12, waarbij 1 de hoogste score onder de provincies aangeeft.

**2.1 Inwoners in Nederland van 15 jaar of ouder naar burgerlijke staat, 1997 en 2007**

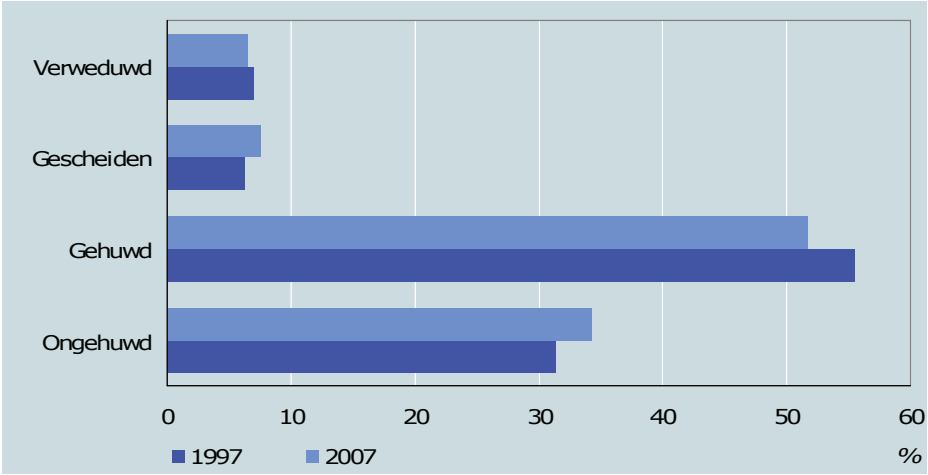


**2.2 Particuliere huishoudens naar samenstelling per provincie, 1 januari 2007**

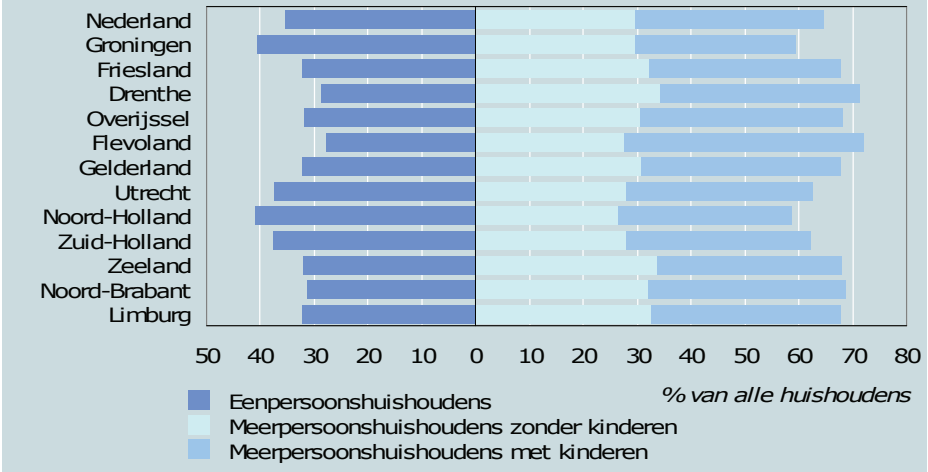


**2.3 Inwoners per km$^2$ per gemeente, 1 januari 2007**

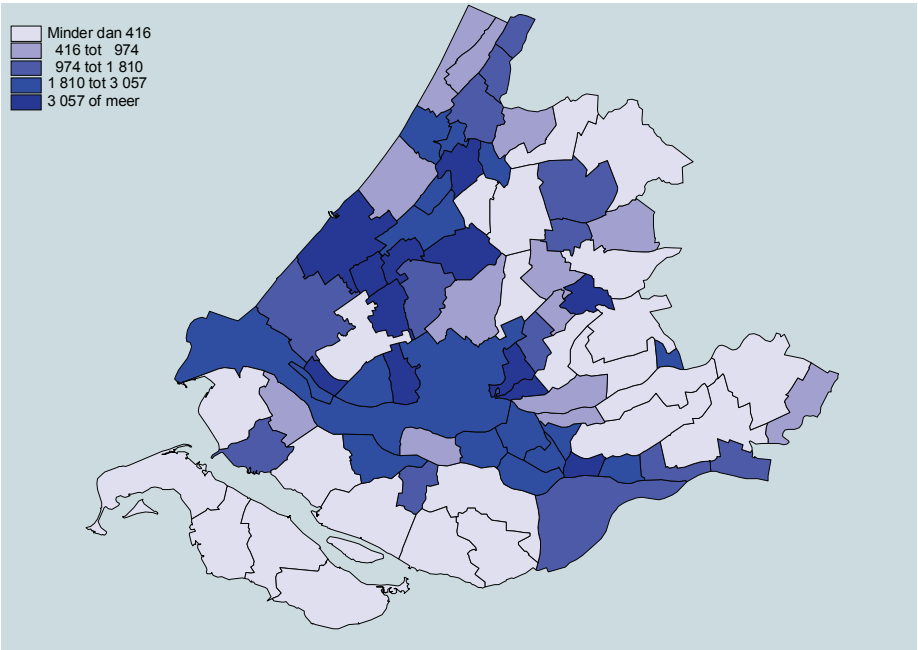

# 3. Bevolkingsontwikkeling

**Ontwikkeling**
De totale bevolking van Nederland is gedurende 2007 toegenomen met ruim 47 duizend personen. Dit komt neer op een relatieve toename van 2,9 per 1 000 inwoners op 1 januari 2007. In 2000 groeide de bevolking nog met ruim 123 duizend. Sinds dat jaar is de jaarlijkse groei van de bevolking sterk afgenomen. Gedurende 2007 was voor het eerst sinds 2000 de bevolkingsgroei wel weer groter dan in het voorgaande jaar. In de provincie Zuid-Holland nam in 2007 de totale bevolking toe met 6 338 personen, ofwel een toename van 1,8 per 1 000 inwoners. De gemeente Barendrecht was relatief de grootste groeier. Hier nam de bevolking in 2007 toe met 44,6 per 1 000 inwoners.

**Geboorte en sterfte**
In 2007 zijn er in Nederland 181 336 kinderen geboren, 3 721 minder dan in 2006. Het jaarlijkse aantal geboorten daalt al sinds het jaar 2001. In de provincies Flevoland, Utrecht en Noord-Holland lag het aantal geboorten in 2007 hoger dan in 2006. De gemeente Amsterdam had met 10 504 het hoogste aantal geboorten van alle gemeenten in Nederland. In 2007 werden in de provincie Zuid-Holland 39 465 kinderen geboren, 2,2 procent minder dan in 2006.
Sinds 2002 daalt landelijk het jaarlijkse aantal sterfgevallen. In 2007 stierven in totaal 133 022 personen. De relatieve sterfte (per 1 000 inwoners) lag daarmee op 8,1. In de provincie Zuid-Holland stierven 28 998 personen wat neerkomt op een relatieve sterfte van 8,4 per 1 000 inwoners. Het geboorteoverschot, oftewel het aantal geboorten minus het aantal gestorvenen, bedroeg landelijk 48 314 personen. In de provincie Zuid-Holland lag het geboorteoverschot op 10 467 personen. De gemeente Nieuw-Lekkerland had met 11,8 per 1 000 van het gemiddeld aantal inwoners het grootste relatieve geboorte-overschot.

**Verhuizingen**
Gedurende 2007 zijn in Nederland 646 564 personen verhuisd naar een andere gemeente, 0,9 procent minder dan in 2006. In Zuid-Holland lag het binnenlands migratiesaldo voor 2007 op -4 088 personen, ofwel -1,2 per 1 000 van het gemiddelde aantal inwoners.

**Migratie**
Gedurende 2007 verlieten 5 757 meer mensen Nederland dan dat er binnenkwamen. Landelijk is dit buitenlands migratiesaldo al sinds 2003 negatief. De provincie Zuid-Holland had in 2007 een migratiesaldo van -1 442 personen, het resultaat van 31 920 immigranten en 33 362 emigranten. Landelijk zijn er in de periode 1998 tot en met 2007 per saldo 131 495 meer migranten in Nederland gevestigd dan vertrokken. In de provincie Zuid-Holland lag dit saldo op 36 847.

**Tabel 3**
**Bevolkingsontwikkeling, 2007**

| | Nederland | Zuid-Holland | Rangorde [1)] |
|---|---|---|---|
| Geboorte, per 1 000 inwoners | 11,0 | 11,4 | 5 |
| Sterfte, per 1 000 inwoners | 8,1 | 8,4 | 6 |
| Geboorteoverschot, per 1 000 inwoners | 2,9 | 3,0 | 5 |
| Binnenlands migratiesaldo, per 1 000 inw. | | -1,2 | 10 |
| Immigratie | 116 819 | 31 920 | 1 |
| Emigratie | 122 576 | 33 362 | 1 |
| Migratiesaldo, per 1 000 inwoners | -0,4 | -0,4 | 8 |
| Bevolkingsgroei, per 1 000 inwoners | 2,9 | 1,8 | 8 |

[1)] De rangorde loopt van 1 tot en met 12, waarbij 1 de hoogste score onder de provincies aangeeft.

**3.1 Geboorteoverschot en migratiesaldo in Nederland, 1997-2007**

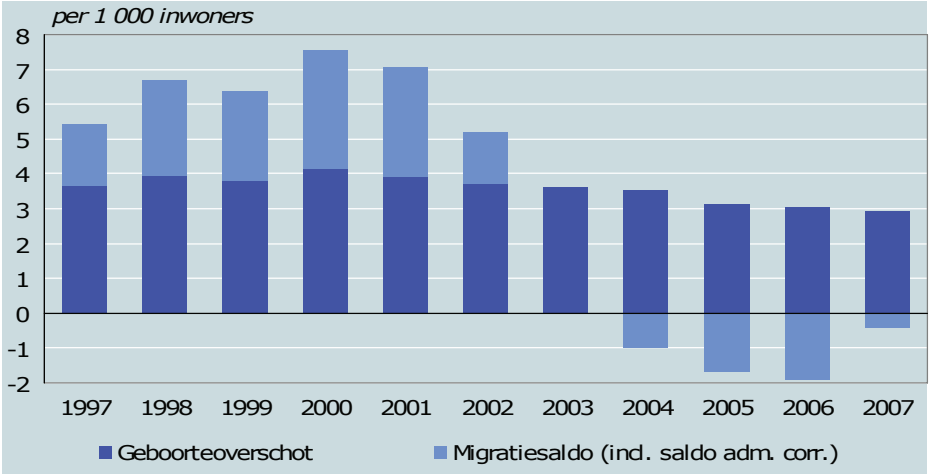


**3.2 Geboorteoverschot, binnenlands- en buitenlands migratiesaldo per provincie, 2007**

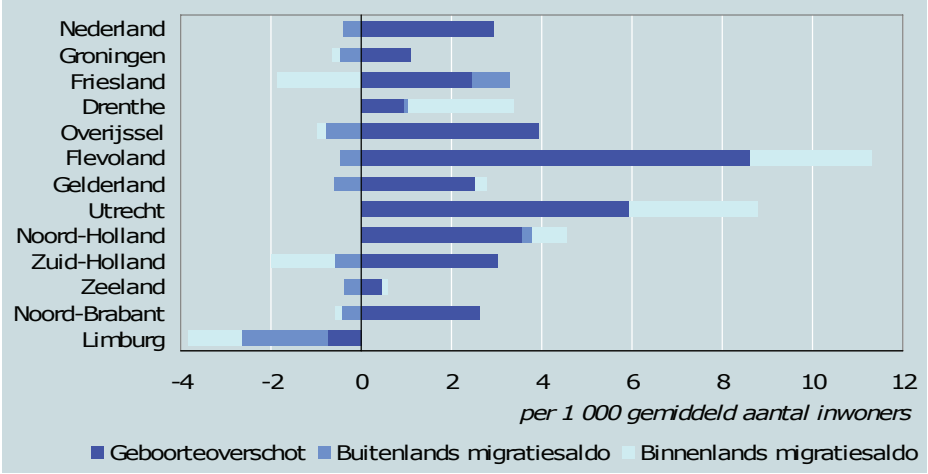


**3.3 Aandeel verhuizers uit de gemeente dat binnen de provincie blijft, 2007**

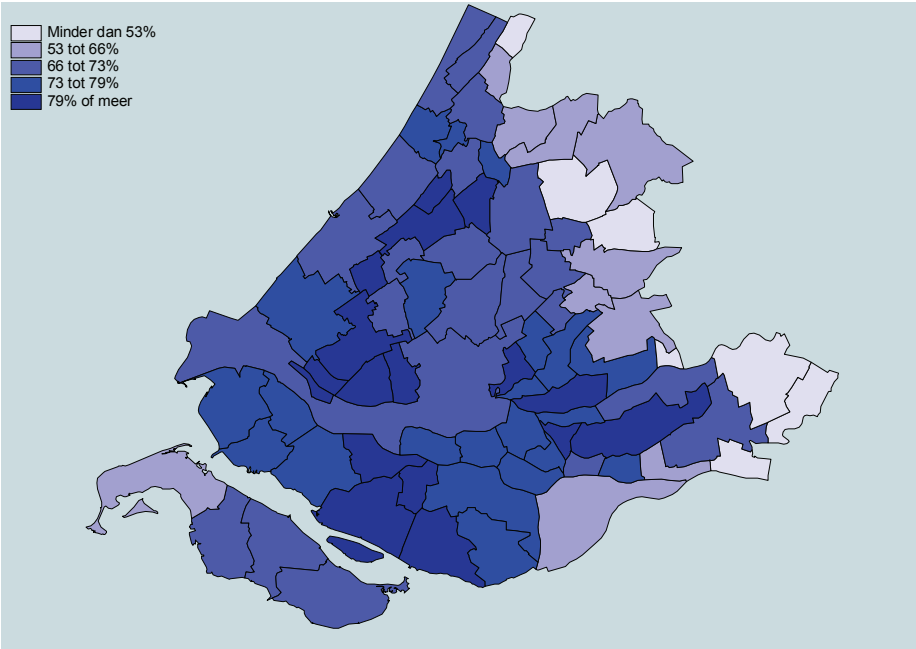

# 4. Bevolkingsprognose

**Bevolkingsgroei**
Volgens de prognose[1)] van het CBS en het Planbureau voor de Leefomgeving (PBL) zal Nederland in 2025 bijna 16,9 miljoen inwoners tellen, ruim een half miljoen (3,2 procent) meer dan in 2007. Daarvan zullen er naar verwachting 3,56 miljoen in de provincie Zuid-Holland wonen, waarmee de bevolking van de provincie groeit met 3,1 procent (109 duizend) ten opzichte van 2007. De provincie Limburg is de enige provincie waar naar verwachting in deze periode het totale inwonertal zal afnemen.
In Zuid-Holland zal het aantal inwoners in de gemeente Pijnacker-Nootdorp in deze periode met 34 procent het sterkst toenemen. In 34 van de 77 gemeenten in de provincie Zuid-Holland zal naar verwachting de bevolking met 1 procent of meer krimpen.

**Vergrijzing**
Vanaf 2011 zullen de eerste babyboomers de leeftijd van 65 jaar bereiken waarna het aandeel 65-plussers in Nederland sterk gaat toenemen. In 2007 waren er 2,4 miljoen inwoners van 65 jaar of ouder. In 2025 zal dit aantal zijn toegenomen met ruim 52 procent. Er zijn dan meer dan 3,6 miljoen inwoners van 65 jaar of ouder. In Zuid-Holland zullen dan naar verwachting 742 duizend 65-plussers wonen, een groei van ruim 50 procent ten opzichte van 2007.

**Herkomst**
In 2025 zal het aantal autochtonen in Nederland slechts 1 procent kleiner zijn dan in 2007. De groep allochtonen zal in deze periode echter sterk toenemen, van westerse afkomst met 16 procent en van niet-westerse afkomst met 24 procent. In de provincie Zuid-Holland neemt het aantal autochtonen af met 1 procent, de groep allochtonen van niet-westerse afkomst groeit met 5 procent en die van westerse afkomst met 30 procent.

**Huishoudens**
De totale groei van het aantal huishoudens in Nederland is groter dan die van het aantal inwoners. De reden hiervoor is een te verwachten afnemende huishoudensgrootte. Vooral het aantal eenpersoonshuishoudens gaat sterk toenemen. In de provincie Zuid-Holland met bijna 23 procent en in de rest van Nederland met bijna 30 procent. Het aantal meerpersoonshuishoudens neemt in de provincie Zuid-Holland toe met 2 procent, in de rest van Nederland groeit dit aantal met 1 procent.

**Tabel 4**
**Bevolking naar leeftijd en herkomst, 2025**

| | Nederland | Zuid-Holland | Rangorde [2)] |
|---|---|---|---|
| Inwoners | 16 882 447 | 3 563 931 | 1 |
| 0 tot 20 jaar (%) | 21,3 | 21,6 | 4 |
| 20 tot 65 jaar (%) | 57,3 | 57,5 | 4 |
| 65 jaar of ouder (%) | 21,4 | 20,8 | 9 |
| Groene druk (%) | 37,3 | 37,6 | 7 |
| Grijze druk (%) | 37,4 | 36,2 | 8 |
| Westers allochtoon (%) | 9,8 | 11,6 | 4 |
| Niet-westers allochtoon (%) | 12,8 | 17,5 | 2 |

[1)] Bron: Regionale prognose 2007-2025, CBS/PBL, 2 juli 2008.
[2)] De rangorde loopt van 1 tot en met 12, waarbij 1 de hoogste score onder de provincies aangeeft.

**4.1 Bevolkingsontwikkeling in de provincie Zuid-Holland en overig Nederland, 2007-2025**

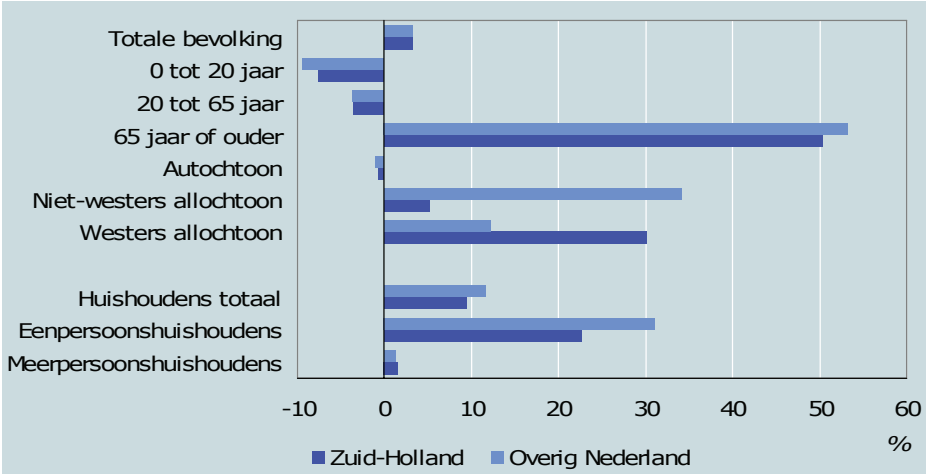


**4.2 Geboorteoverschot, binnenlands- en buitenlands migratiesaldo per provincie, 2007-2025**

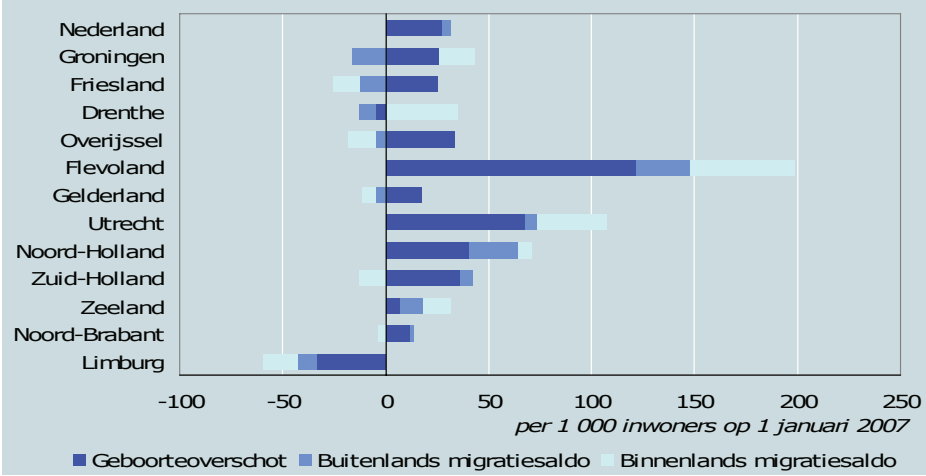


**4.3 Bevolkingsgroei per gemeente, 2007-2025**

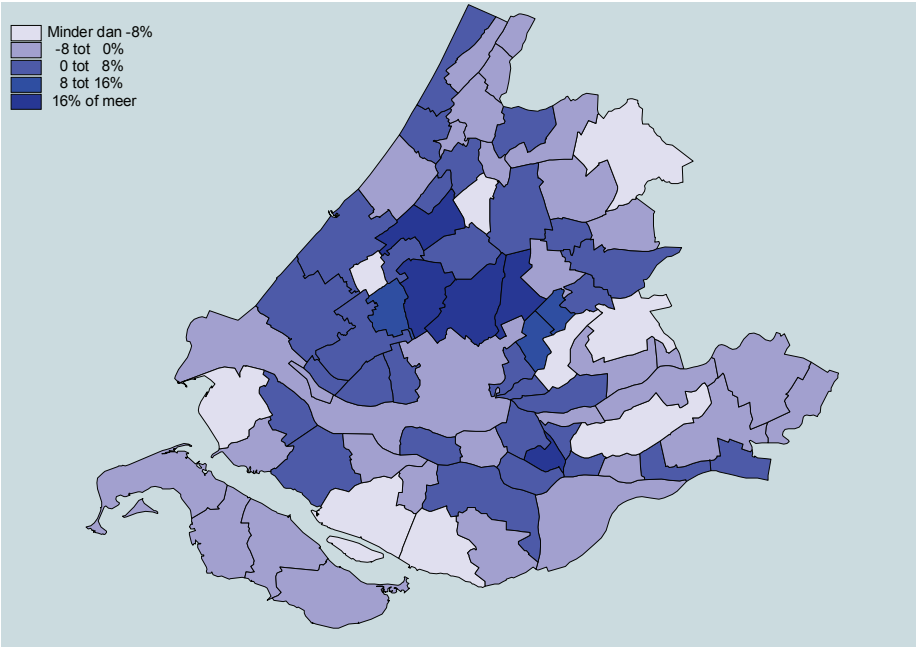

# 5. Onderwijs

**Primair onderwijs**[1)]
In het schooljaar 2006/'07 volgden ruim 1,6 miljoen kinderen primair onderwijs. Verreweg het grootse deel, bijna 1,55 miljoen, bezocht het reguliere basisonderwijs. Ruim 100 duizend kinderen gingen in dit schooljaar naar het speciaal basisonderwijs of naar speciale scholen. Bij de speciale scholen zitten zowel scholen voor basisonderwijs als scholen voor voortgezet onderwijs. Het speciaal basisonderwijs en de speciale scholen zijn bedoeld voor kinderen met leer- of gedragsproblemen, gehandicapte kinderen en langdurig zieke leerlingen. Hierbij geldt dat ongeveer twee keer zo veel jongens als meisjes deze speciale vormen van onderwijs volgen. Het aantal leerlingen bij het speciaal basisonderwijs vertoont al meer dan tien jaar een dalende trend. Het aantal leerlingen dat naar speciale scholen gaat steeg juist sterk in diezelfde periode. Bij elkaar is dit 4,9 procent van alle leerlingen bij het primair onderwijs.

**Voortgezet onderwijs en middelbaar beroepsonderwijs**[2)]
In het schooljaar 2006/'07 gingen 915 duizend leerlingen naar het voortgezet onderwijs. In de provincie Zuid-Holland waren dat er 193 duizend. De eerste twee jaar in het voortgezet onderwijs starten de leerlingen met een periode van 'basisvorming'. Van de leerlingen in Nederland in het derde leerjaar en hoger zit 43 procent op het vmbo. Het aandeel leerlingen op de havo en het vwo ligt met respectievelijk 27 en 30 procent vrij dicht bij elkaar. Het aandeel leerlingen dat op de havo zit, is in alle provincies nagenoeg gelijk. Het aandeel leerlingen op het vmbo en vwo kan wel verschillen per provincie. Flevoland en Friesland vallen op door het relatief hoge aandeel vmbo-ers en in de provincie Utrecht is het aandeel vwo-ers juist hoger dan gemiddeld.
Het totaal aantal leerlingen dat naar het middelbaar beroepsonderwijs gaat in Nederland is ruim 496 duizend. Bijna 72 procent hiervan volgde de beroepsopleidende leerweg. In de provincie Zuid-Holland is dit aandeel even groot. De rest van de leerlingen op het middelbaar beroepsonderwijs volgde de beroepsbegeleidende leerweg.

**Hoger onderwijs**
Meer dan 574 duizend studenten volgden in het studiejaar 2006/'07 hoger onderwijs. Ongeveer twee derde van hen volgt hoger beroepsonderwijs. De overige studenten volgden een studie aan één van de universiteiten in Nederland. Deze studenten zijn vooral terug te vinden in de provincies met één of meer universiteiten.

**Tabel 5**
**Leerlingen en studenten, schooljaar 2006/'07**

| | Nederland | Zuid-Holland | Rangorde [3)] |
|---|---|---|---|
| Basisonderwijs* | 1 548 970 | 322 790 | 1 |
| Speciaal basisonderwijs* | 46 310 | 9 550 | 1 |
| Speciale scholen (basis en voortgezet)* | 61 920 | 11 460 | 1 |
| Voortgezet onderwijs (excl. praktijkonderwijs) | 915 240 | 193 077 | 1 |
| Middelbaar beroepsonderwijs | 496 295 | 104 037 | 1 |
| Hoger beroepsonderwijs | 366 689 | 73 790 | 1 |
| Wetenschappelijk onderwijs | 208 618 | 50 459 | 1 |

[1)] Op basis van de gemeente waar de vestiging van de school staat.
[2)] Op basis van de woongemeente van de leerlingen.
[3)] De rangorde loopt van 1 tot en met 12, waarbij 1 de hoogste score onder de provincies aangeeft.

**5.1 Leerlingen primair onderwijs naar schooltype, 1991/'92 – 2006/'07***

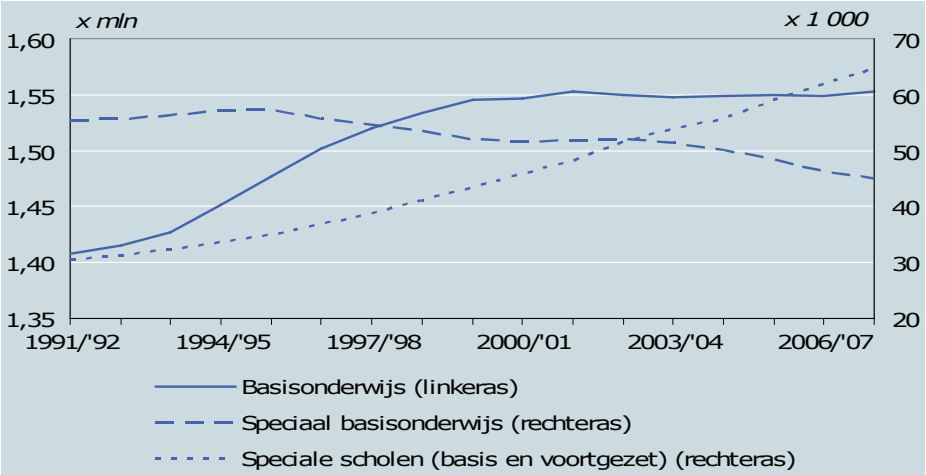


**5.2 Leerlingen voortgezet onderwijs, leerjaar 3 en hoger per provincie, schooljaar 2006/'07***

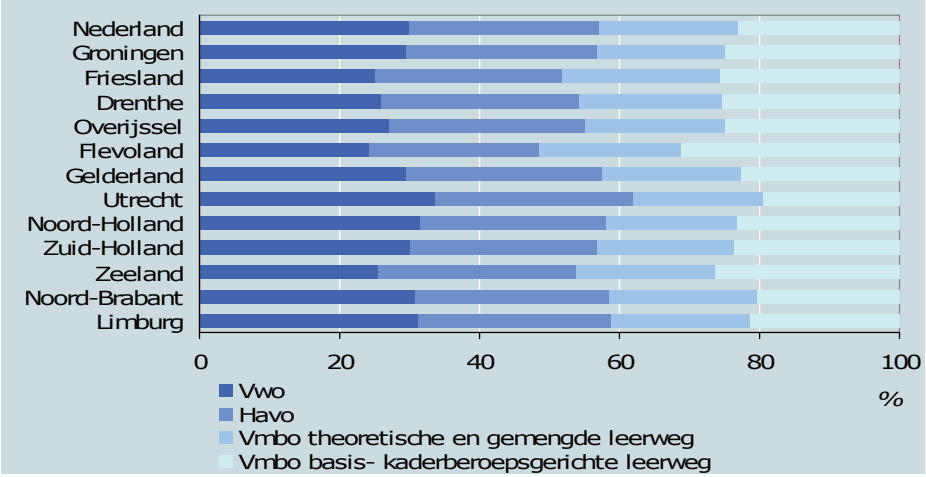


**5.3 Aandeel vwo-leerlingen in totaal voortgezet onderwijs (3e leerjaar), 2006/'07**

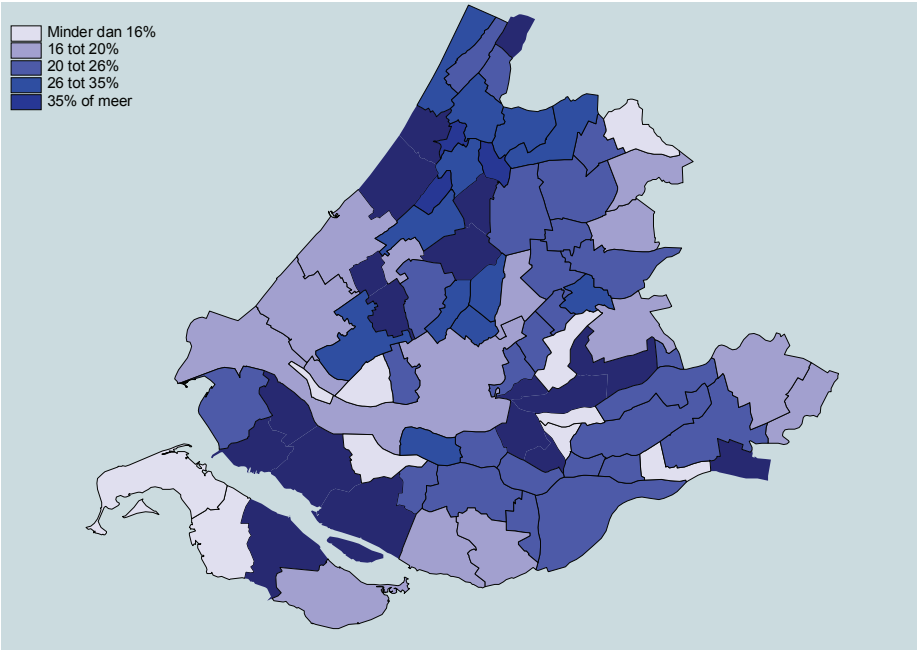

# 6. Woningvoorraad

**Ontwikkeling**
Op 1 januari 2007 bestond de Nederlandse woningvoorraad uit bijna 7 miljoen woningen. De 7 miljoenste woning werd in september van dat jaar opgeleverd. De provincie Zuid-Holland had het grootste aandeel in de totale woningvoorraad, de provincie Flevoland het kleinste. In de provincie Zuid-Holland stond 22 procent van de woningvoorraad.

**Wooneenheden en recreatiewoningen**
In 2007 lag het aantal wooneenheden (zoals kamerverhuur voor studenten) op 114 duizend. Zuid-Holland en Noord-Holland hebben hierin het grootste aandeel. In de provincie Zuid-Holland lag het aantal wooneenheden op ruim 23 duizend.
Nederland telde in 2007 bijna 99 duizend recreatiewoningen. Van deze recreatiewoningen stond 30 procent in de provincies Noord-Holland en Gelderland. In de provincie Groningen kwam het kleinste aantal recreatiewoningen voor. In Zuid-Holland stonden bijna 12 duizend recreatiewoningen.

**Woningdichtheid**
In Nederland stonden op 1 januari 2007 gemiddeld 206 woningen per vierkante kilometer land, 11 meer dan in 2000. De gemiddelde woningdichtheid varieerde van 77 in Drenthe tot 544 in Zuid-Holland. Binnen Zuid-Holland was de woningdichtheid in de gemeente 's-Gravenhage het hoogst, met 2 814 woningen per vierkante kilometer.
In Zeeland was de recreatiewoningdichtheid het hoogst. In deze provincie waren gemiddeld 6 recreatiewoningen per vierkante kilometer land. Zuid-Holland telde gemiddeld 4,2 recreatiewoningen per vierkante kilometer.

**Gemiddelde woningwaarde**
Gemeenten kennen aan alle onroerende zaken in Nederland een woningwaarde (WOZ) toe. Deze taxatie gebeurde vroeger om de 4 jaar, later om de 2 jaar en vanaf 2008 wordt dit jaarlijks gedaan. Op 1 januari 2007 was de gemiddelde woningwaarde van Nederland 217 duizend euro (waardepeildatum 1 januari 2005).
In de provincie Utrecht waren de woningen gemiddeld het duurst met 250 duizend euro, direct gevolgd door Noord-Brabant (245 duizend euro). De goedkoopste woningen van Nederland stonden in de provincie Groningen (158 duizend euro). In de provincie Zuid-Holland was de gemiddelde woningwaarde 203 duizend euro.
Vergeleken met 2006 steeg de gemiddelde woningwaarde in de gemeente Zederik in Zuid-Holland op 1 januari 2007 het hardst met 17 procent. De kleinste stijging in de woningwaarde vond plaats in de gemeenten Wassenaar en Zoeterwoude met 2 procent.

**Tabel 6**
**Stand van de woningvoorraad, 2007**

| | Nederland | Zuid-Holland | Rangorde [1)] |
|---|---|---|---|
| Voorraad woningen | 6 967 046 | 1 530 254 | 1 |
| Voorraad wooneenheden | 114 127 | 23 209 | 1 |
| Voorraad recreatiewoningen | 98 622 | 11 816 | 3 |
| Woningdichtheid per km² | 206 | 544 | 1 |
| Gemiddelde woningwaarde (WOZ, x1 000 euro) | 217 | 203 | 5 |

[1)] De rangorde loopt van 1 tot en met 12, waarbij 1 de hoogste score onder de provincies aangeeft.

**6.1 Woningvoorraad van Nederland op 1 januari, 1997-2007**

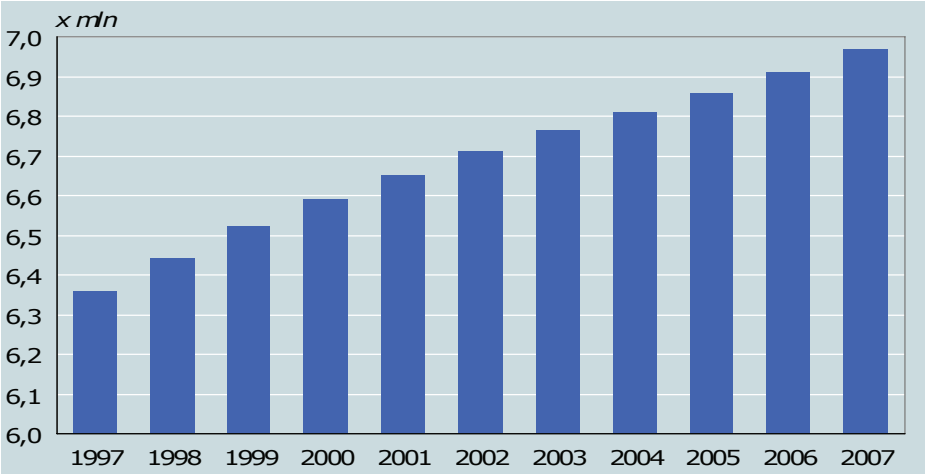


**6.2 Woningvoorraad per provincie op 1 januari, 2007**

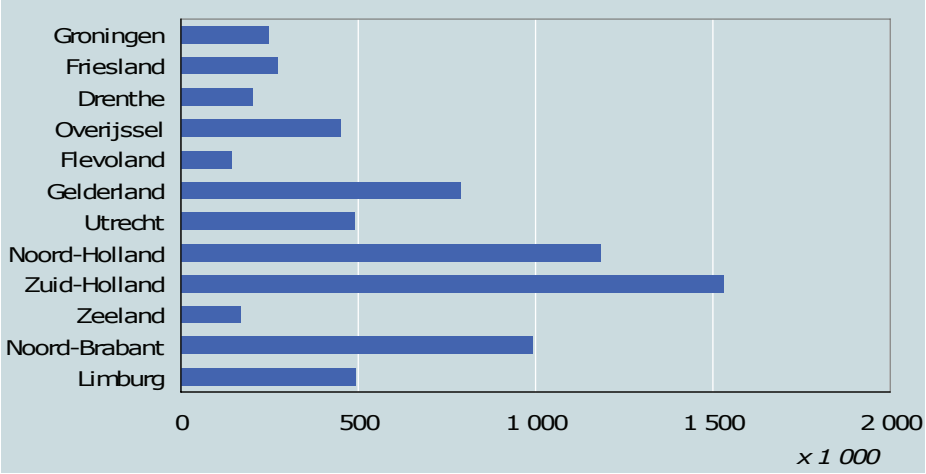


**6.3 Gemiddelde woningwaarde (WOZ, x 1 000 euro) per gemeente, 1 januari 2007****

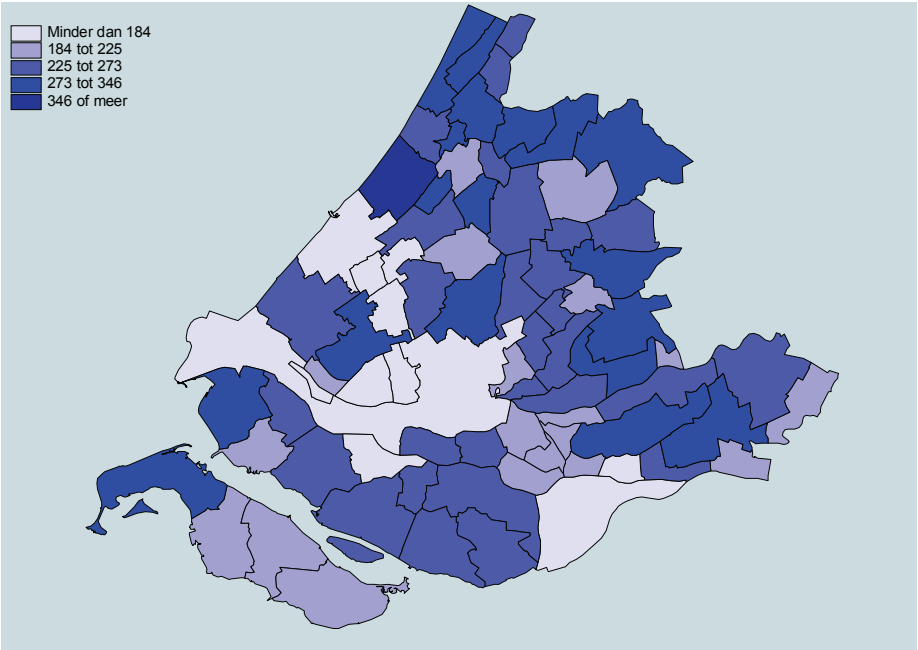

# 7. Nieuwbouw en sloop

**Gereedgekomen woningen**
Het aantal gereedgekomen nieuwe woningen in 2007 bedroeg ruim 80 duizend. Dit komt neer op een groei van bijna 11 procent ten opzichte van 2006. Dit is de hoogste groei in 10 jaar tijd. Van iedere 100 woningen ging het in 72 gevallen om een koopwoning. In Utrecht en Zeeland waren zelfs meer dan 80 van de 100 gereedgekomen woningen een koopwoning. Echter, in Noord-Holland waren slechts 59 van de 100 nieuwe woningen koopwoningen. Dit is relatief gezien het laagste aandeel koopwoningen van alle provincies. In Zuid-Holland waren 73 van de 100 gereedgekomen woningen een koopwoning.

De grootste absolute woningproductie vond plaats in de provincie Zuid-Holland. Daar zijn met 16 duizend de meeste woningen gereedgekomen. Ook in Noord-Holland en Noord-Brabant zijn veel woningen opgeleverd (respectievelijk 15 en ruim 11 duizend). In Noord-Holland nam de woningproductie zelfs toe met 3,2 duizend woningen ten opzichte van een jaar eerder, een groei van 28 procent. In de provincie Zeeland daalde de woningproductie juist met 12 procent. In Zuid-Holland nam de vooraad toe met 3 procent ten opzichte van 2006.

**Toevoegingen en onttrekkingen aan de woningvoorraad**
In 2007 werden ruim 87 duizend woningen aan de Nederlandse woningvoorraad toegevoegd; 80 duizend door nieuwbouw en 7 duizend op een andere manier (bijvoorbeeld door woningsplitsing). Van de totale vermeerdering was 31 procent een huurwoning en daarmee ruim twee derde een eigen woning. In Utrecht zijn relatief de meeste koopwoningen toegevoegd aan de woningvoorraad. In de provincie Zuid-Holland was het totaal aantal toevoegingen 17,3 duizend, dit is een toename van bijna 4 procent ten opzichte van 2006.

Er werden in 2007 bijna 24 duizend woningen aan de woningvoorraad onttrokken in Nederland. Dit komt neer op 0,3 procent. Van de vermindering was bijna 79 procent een huurwoning. Er werden vooral huurwoningen gesloopt waarvoor in de plaats koopwoningen werden gebouwd. In Zuid-Holland werden 7,7 duizend woningen in 2007 onttrokken. Hiervan was 91 procent een huurwoning.

Het aantal woningen is in 2007 per saldo toegenomen met bijna 64 duizend woningen. Hiervan was 13 procent een huurwoning en 87 procent een koopwoning. In Zuid-Holland kwamen er per saldo 9,6 duizend woningen bij.

**Tabel 7**
**Aantal gereedgekomen woningen, 2007**

| | Nederland | Zuid-Holland | Rangorde [1)] |
|---|---|---|---|
| Nieuwbouwwoningen | 80 193 | 16 090 | 1 |
| Eigendomsverhouding | | | |
| % koopwoningen | 71,6 | 72,7 | 8 |
| % huurwoningen | 28,4 | 27,3 | 5 |
| Woningtype | | | |
| % eengezinswoningen | 61,7 | 54,8 | 11 |
| % meergezinswoningen | 38,3 | 45,2 | 2 |

[1)] De rangorde loopt van 1 tot en met 12, waarbij 1 de hoogste score onder de provincies aangeeft.

**7.1 Gereedgekomen woningen naar eigendom in Nederland, 1997-2007**

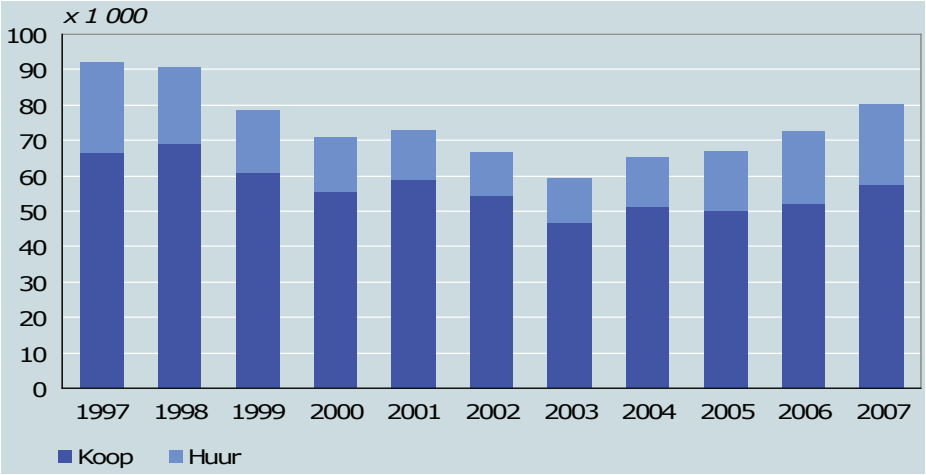


**7.2 Onttrekkingen naar eigendom per provincie, 2007**

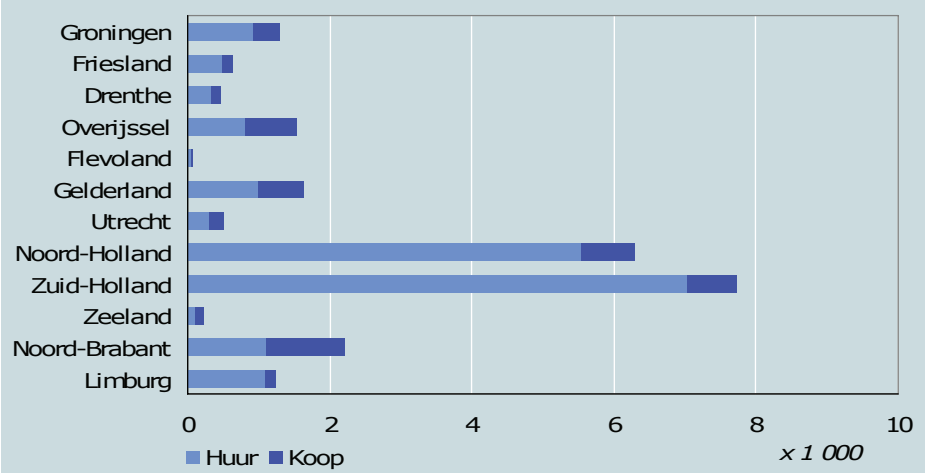


**7.3 Saldo woningvermeerdering per 1 000 woningen per gemeente, 2007**

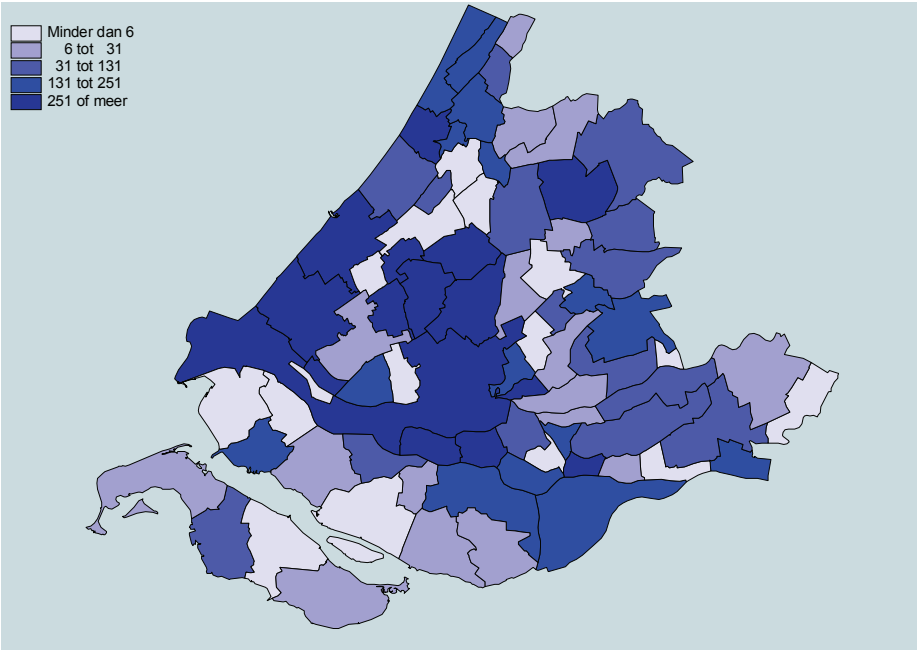

# 8. Arbeid

**Bijna 7,7 miljoen banen**
Gemiddeld telde Nederland 7 692 600 banen van werknemers[1)] gedurende de maand december in 2006. Meer dan de helft van deze banen was te vinden in de drie provincies Zuid- en Noord-Holland en Noord-Brabant. Zuid-Holland had van alle provincies het grootste aantal. De provincie Zuid-Holland telde 1,64 miljoen banen, 21,2 procent van alle banen in Nederland. De gemeente Rotterdam had met 359 duizend banen (22,0 procent) het grootste aantal banen in de provincie.

**Landbouw, bosbouw en visserij**
Landelijk waren in de sector landbouw, bosbouw en visserij 120 duizend banen te vinden, 2 procent van alle banen in Nederland. De provincie Zuid-Holland telde 31,2 duizend banen in deze sector, met de grootste concentratie in de gemeente Westland.

**Nijverheid en energievoorziening**
De sector nijverheid en energievoorziening bestond uit ruim 1,25 miljoen banen, ruim 16 procent van alle banen in Nederland. De provincie Noord-Brabant had van alle provincies het grootste aantal banen in deze sector. De provincie Zuid-Holland telde 219 duizend banen in deze sector, met de grootste concentratie in de gemeente Rotterdam.

**Commerciële dienstverlening**
De commerciële dienstverlening heeft het grootste aandeel banen in Nederland. Deze sector telde bijna 3,9 miljoen banen, net iets meer dan de helft van alle banen. De commerciële dienstverlening is sterk geconcentreerd in de provincies Noord- en Zuid-Holland die samen meer dan 42 procent van de banen in deze sector hadden. In de provincie Zuid-Holland waren ruim 834 duizend banen te vinden in deze sector. Van de gemeenten had Rotterdam het grootste aandeel van de banen in deze sector.

**Niet-commerciële dienstverlening**
De sector niet-commerciële dienstverlening telde landelijk ruim 2,4 miljoen banen, 32 procent van alle banen. In de provincie Zuid-Holland waren dit er 549 duizend. De grootste concentratie binnen de provincie was te vinden in de gemeente ‘s-Gravenhage.

**Tabel 8**
**Banen van werknemers (x 1 000), december 2006***

| | Nederland | Zuid-Holland | Rangorde [2)] |
|---|---|---|---|
| Banen totaal | 7 692,6 | 1 633,6 | 1 |
| Landbouw, bosbouw en visserij | 119,5 | 31,2 | 1 |
| Nijverheid en energievoorziening | 1 252,6 | 219,0 | 2 |
| Commerciële dienstverlening | 3 880,1 | 834,4 | 1 |
| Niet-commerciële dienstverlening | 2 440,5 | 549,0 | 1 |

[1)] De aantallen banen genoemd in dit hoofdstuk betreffen het gemiddelde aantal gemeten in december 2006 en zijn voorlopig. Vanwege een verandering in de vorm van waarneming en verwerking (van Enquête Werkgelegenheid en Lonen naar polisadministratie) zijn de cijfers in dit hoofdstuk niet te vergelijken met die van eerdere jaren. Meer informatie over deze wijziging is te vinden op de CBS-website. In dit hoofdstuk zijn de regionaal niet in te delen banen (52 duizend) buiten beschouwing gelaten. In de cijfers voor totaal Nederland zijn deze wel meegenomen.
[2)] De rangorde loopt van 1 tot en met 12, waarbij 1 de hoogste score onder de provincies aangeeft.

**8.1 Banen van werknemers per provincie, december 2006***

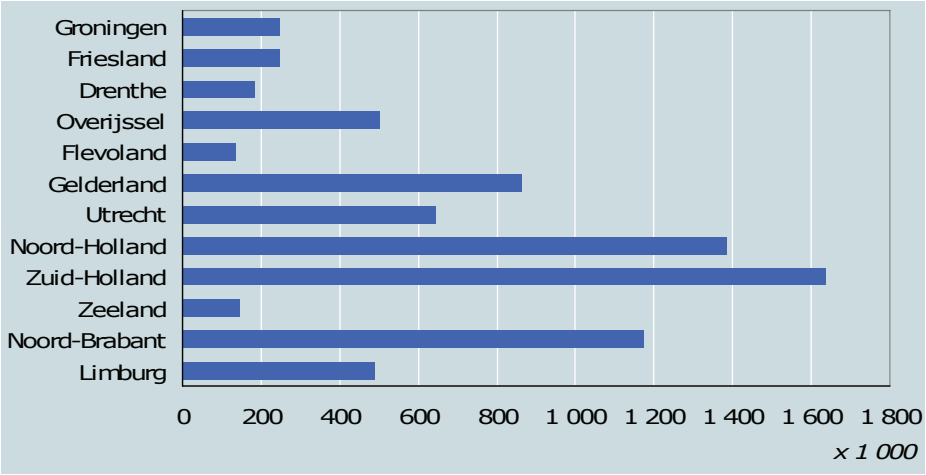


**8.2 Aandeel bedrijfssector in totaal aantal banen per provincie, december 2006***

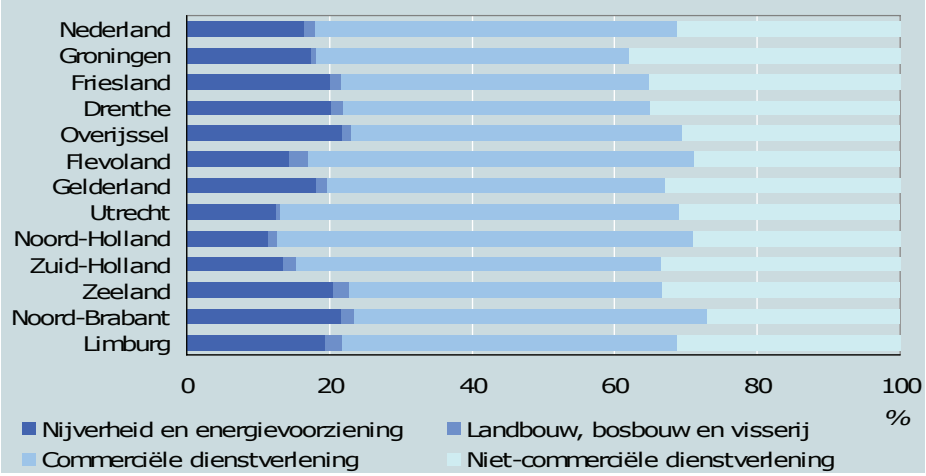


**8.3 Aandeel commerciële dienstverlening in totaal aantal banen per gemeente, dec. 2006***

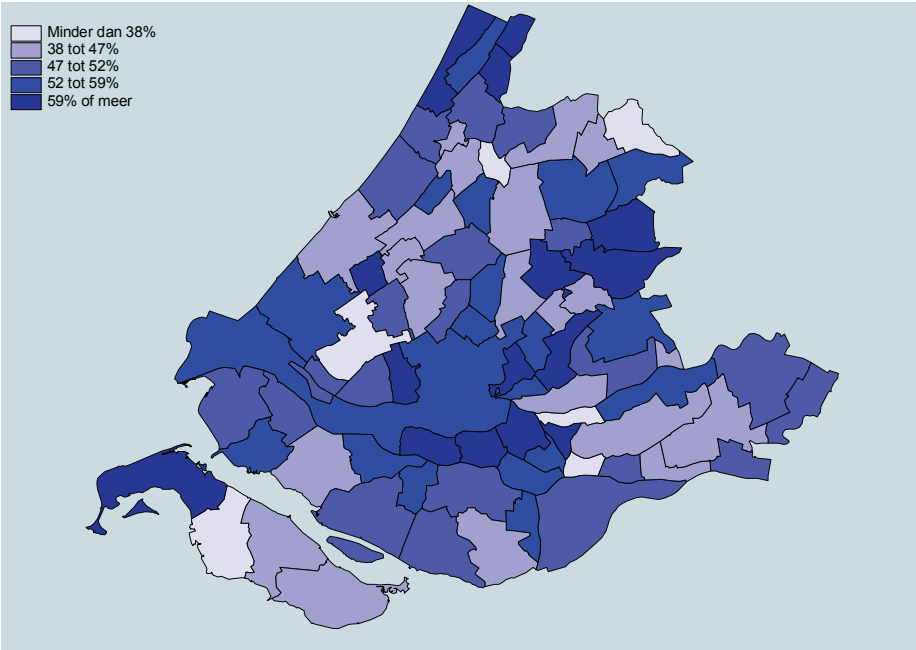

# 9. Bedrijfsvestigingen

**Bijna 850 duizend bedrijfsvestigingen**
Op 1 januari 2007 telde Nederland 849 225 bedrijfsvestigingen[1]. Meer dan de helft hiervan bevond zich in de provincies Noord- en Zuid-Holland en Noord-Brabant. Provincie Zuid-Holland had de meeste bedrijfsvestigingen. Het grootste deel van de vestigingen in Nederland was van bedrijven actief in de sector commerciële dienstverlening, ruim 493 duizend (58,1 procent). Er waren ruim 144 duizend vestigingen van bedrijven actief in de nijverheid en energievoorziening (17,0 procent). Daarnaast bestonden er ruim 117 duizend vestigingen van bedrijven uit de niet-commerciële dienstverlening (13,8 procent) en een kleine 95 duizend vestigingen van bedrijven in de sector landbouw, bosbouw en visserij (11,1 procent). De provincie Zuid-Holland telde in totaal 165 120 vestigingen. De gemeente Rotterdam had met 26 735 vestigingen het grootste aantal binnen de provincie, gevolgd door gemeente ‘s-Gravenhage met 22 565 vestigingen.

**Landbouw, bosbouw en visserij**
Provincie Noord-Brabant had de grootste concentratie vestigingen van bedrijven in de sector landbouw, bosbouw en visserij. Provincie Zuid-Holland telde 11 950 vestigingen in deze sector. Binnen Zuid-Holland was het grootste aantal vestigingen (1 910 stuks) te vinden in de gemeente Westland.

**Nijverheid en energievoorziening**
Er stonden in de provincie Zuid-Holland 27 300 vestigingen van bedrijven in de nijverheid en energievoorziening. Dit was 18,9 procent van alle vestigingen in Zuid-Holland. De meeste vestigingen, in totaal 3 550, waren te vinden in de gemeente Rotterdam.

**Commerciële dienstverlening**
Provincie Zuid-Holland telde 103 030 bedrijfsvestigingen in de commerciële dienstverlening. Van alle bedrijfsvestigingen in de provincie was dit 62,4 procent. Binnen de provincie deed de grootste concentratie zich voor in de gemeente Rotterdam (19 125 vestigingen), gevolgd door de gemeente ‘s-Gravenhage (14 975 vestigingen).

**Niet-commerciële dienstverlening**
Van alle bedrijfsvestigingen landelijk actief in de niet-commerciële dienstverlening stonden er 22 840 in de provincie Zuid-Holland. Dit aantal komt neer op 13,8 procent van alle bedrijfsvestigingen in de provincie. De grootste concentratie was te vinden in de gemeente Rotterdam (3 785 vestigingen), gevolgd door de gemeente ‘s-Gravenhage (3 775 vestigingen).

**Tabel 9**
**Bedrijfsvestigingen, 1 januari 2007**

| | Nederland | Zuid-Holland | Rangorde [2] |
|---|---|---|---|
| Bedrijfsvestigingen totaal | 849 225 | 165 120 | 1 |
| Landbouw, bosbouw en visserij | 94 620 | 11 950 | 3 |
| Nijverheid en energievoorziening | 144 250 | 27 300 | 1 |
| Commerciële dienstverlening | 493 100 | 103 030 | 1 |
| Niet-commerciële dienstverlening | 117 255 | 22 840 | 1 |

[1] Het totaal aantal vestigingen is afgeleid uit het aantal geregistreerde eenheden uit het Algemene Bedrijvenregister van het CBS en uit het aantal agrarische vestigingen volgens de Landbouwtelling van het CBS. Vanaf 1 juli 2006 is het Algemene Bedrijvenregister van het CBS ingrijpend gewijzigd. Als gevolg daarvan zijn de gegevens over het aantal vestigingen en instellingen op 1 januari 2007 niet meer vergelijkbaar met de gegevens van voor deze peildatum.
[2] De rangorde loopt van 1 tot en met 12, waarbij 1 de hoogste score onder de provincies aangeeft.

**9.1 Bedrijfsvestigingen per provincie, 1 januari 2007**

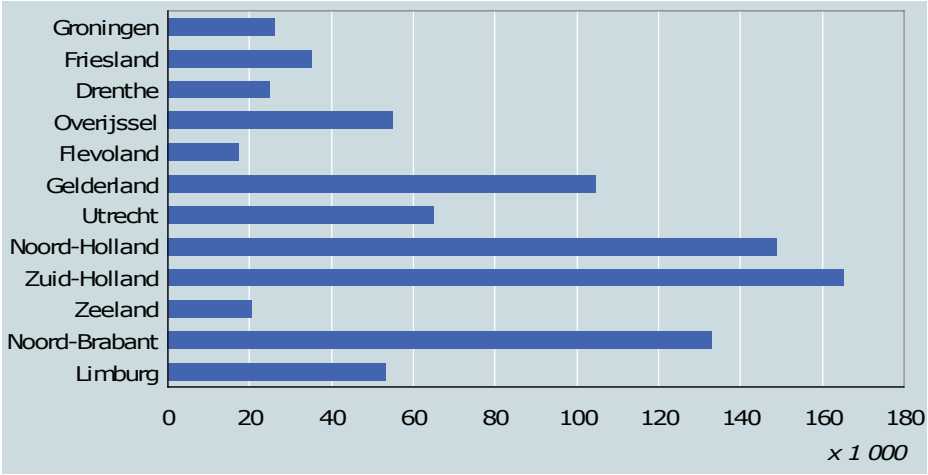


**9.2 Aandeel bedrijfsvestigingen naar sector per provincie, 1 januari 2007**

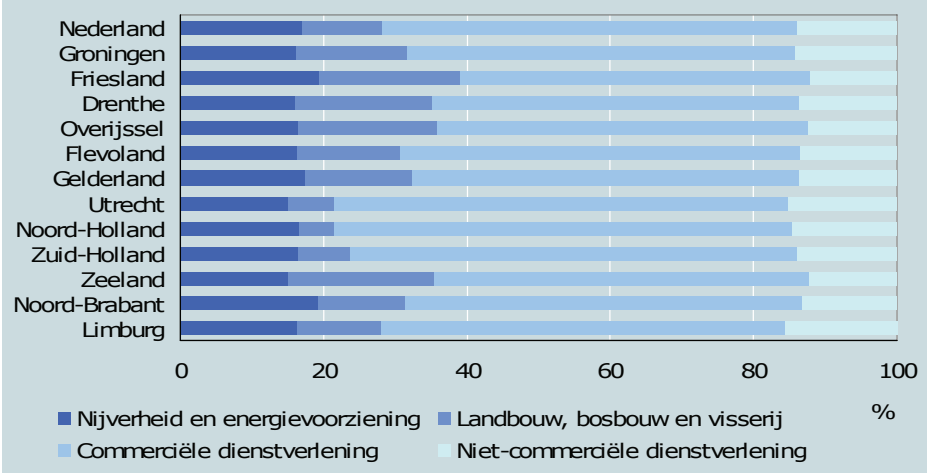


**9.3 Aandeel bedrijfsvestigingen in de niet-commerciële dienstverlening per gemeente, 2007**

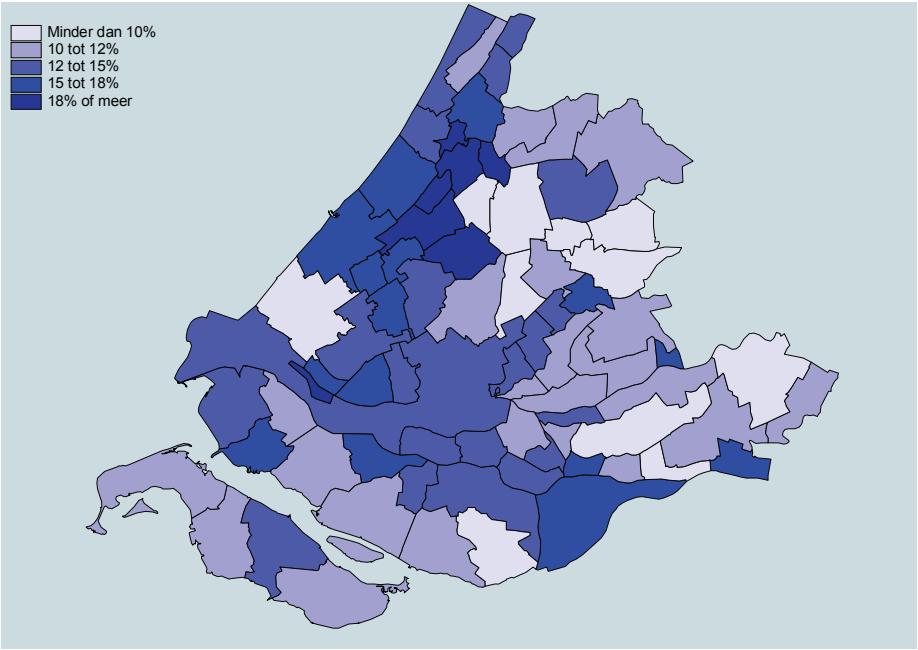

# 10. Sociale zekerheid

**Bijstandsuitkeringen**
Het aantal bijstandsuitkeringen is de afgelopen jaren sterk afgenomen. Door de invoering van de Wet Werk en Bijstand (WWB) per 2004, in plaats van de Algemene Bijstandswet (ABW), hebben de gemeenten meer middelen gekregen om het beroep op de bijstand terug te dringen. Daarnaast heeft het Rijk financiële prikkels ingesteld. De mate waarin de afzonderlijke gemeenten succesvol zijn, hangt mede af van de economische situatie. In 1998 hadden 412 duizend huishoudens een uitkering. Dat aantal daalde tot 341 duizend in 2002, nam in 2003 en 2004 weer wat toe, waarna de daling zich weer voortzette. In 2007 bedroeg het aantal uitkeringen 305 duizend. Dit is een afname van 26 procent sinds 1998. In alle provincies nam het aantal uitkeringen af. In Zuid-Holland was de afname met 23 procent iets kleiner dan het landelijk gemiddelde.
In 2007 hadden 42 van elke duizend huishoudens een bijstandsuitkering. Dat aantal varieerde per provincie van 30 tot 56. In Zuid-Holland bedroeg het aantal bijstands-uitkeringen bijna 87 duizend, ofwel 56 per duizend huishoudens.

**WAO- en Wajong-uitkeringen**
In 2007 is het aantal arbeidsongeschiktheidsuitkeringen lager dan het aantal 10 jaar eerder. Dat is het gevolg van een behoorlijke daling van de WAO-uitkeringen vanaf 2003. Die daling is voor een groot deel veroorzaakt doordat de regelgeving is veranderd. Daarentegen nam het aantal Wajong-uitkeringen relatief sterk toe. Bijna alle provincies vertonen hetzelfde beeld. In Zuid-Holland daalde het aantal WAO-uitkeringen met bijna 13 duizend, terwijl het aantal Wajong-uitkeringen toenam met ruim 9 duizend.
Het aantal WAO-uitkeringen per duizend inwoners van 15 tot 65 jaar nam af van 63 tot 52. In elke provincie was sprake van een afname. In Zuid-Holland daalde het aandeel van 50 naar 43. Het aantal Wajong-uitkeringen per duizend inwoners van 15 tot 65 jaar nam toe van 8 tot 12.

**Werkloosheidsuitkeringen**
Het aantal werkloosheidsuitkeringen varieerde de afgelopen tien jaar sterk. Bedroeg het aantal eind 1997 nog 391 duizend, in 2001 was dat aantal gedaald tot 166 duizend. Na een piek in 2004 bedroeg aan het einde van 2007 het aantal uitkeringen 192 duizend. Dit patroon komt in elke provincie voor. Het aantal uitkeringen daalde in Zuid-Holland van ruim 58 duizend in 2004 tot 34 duizend in 2007.
Eind 2007 waren er 17 WW-uitkeringen per duizend inwoners van 15 tot 65 jaar. In Zuid-Holland waren er 14 WW-uitkeringen per duizend inwoners van 15 tot 65 jaar. In 2004 waren dat er nog 25. De daling is gelijk aan het landelijk gemiddelde.

**Tabel 10.1**
**Uitkeringen naar type, 2007**

| | Nederland | Zuid-Holland | Rangorde [1)] |
|---|---|---|---|
| ABW/WWB (x 1 000) | 305 | 86,6 | 1 |
| ABW/WWB per 1 000 huishoudens | 42 | 56 | 1 |
| WAO (x 1 000) | 579 | 101,8 | 2 |
| WAO per 1 000 inwoners van 15 tot 65 jaar | 52 | 43 | 12 |
| WAJONG (x 1 000) | 164 | 27,8 | 1 |
| WAJONG per 1 000 inwoners van 15 tot 65 jaar | 15 | 12 | 11 |
| WW (x 1 000) | 192 | 33,9 | 1 |
| WW per 1 000 inwoners van 15 tot 65 jaar | 17 | 14 | 11 |

[1)] De rangorde loopt van 1 tot en met 12, waarbij 1 de hoogste score onder de provincies aangeeft.

**10.1 Werkloosheidsuitkeringen in Nederland, 1997-2007**

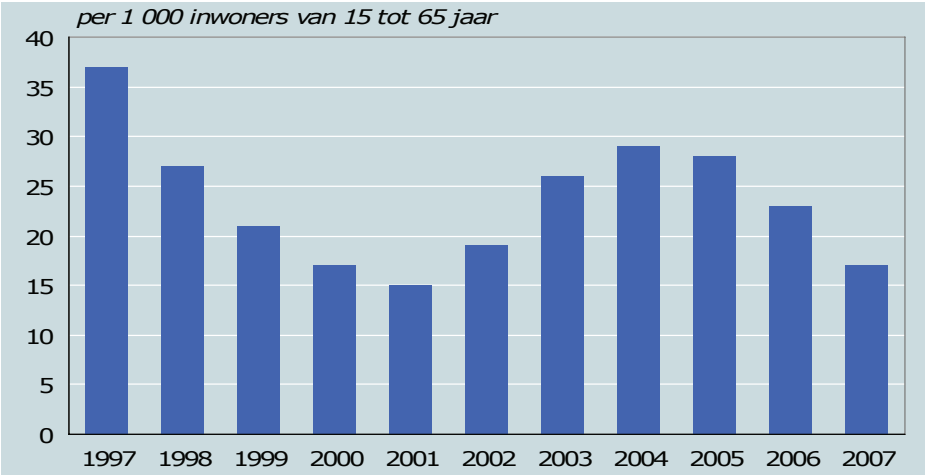


**10.2 Arbeidsongeschiktheidsuitkeringen per provincie, 2007**

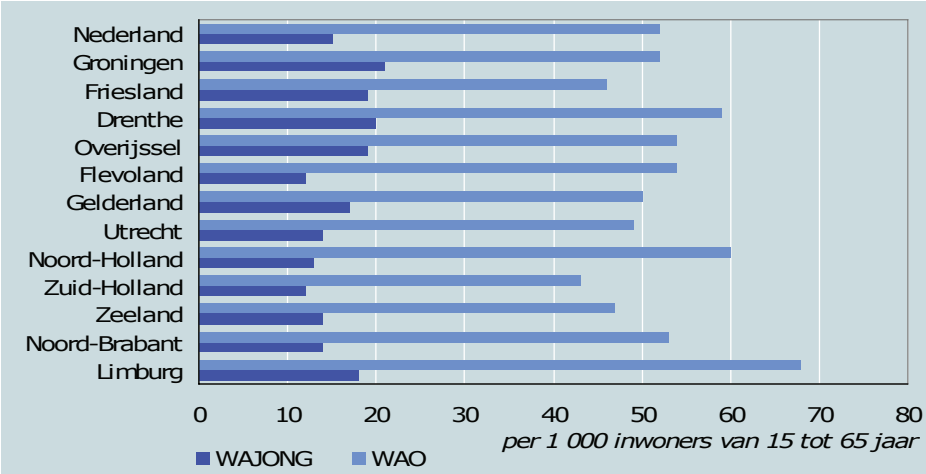


**10.3 Werkloosheidsuitkeringen per 1 000 inwoners van 15 tot 65 jaar per gemeente, 2007**

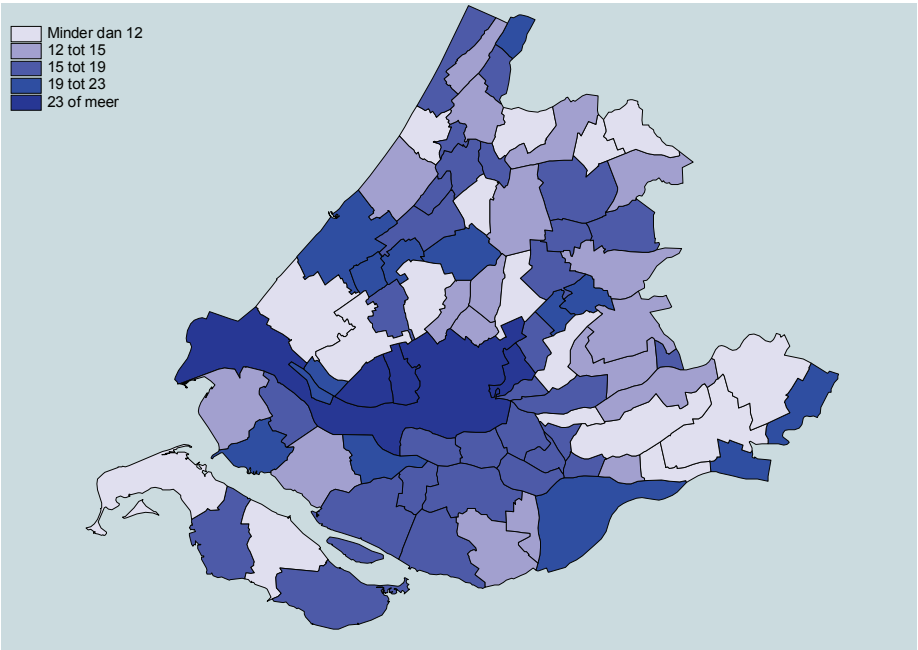

# 11. Veestapel en mestproductie

**Aantal kippen**
Tot 2002 nam het aantal kippen in Nederland geleidelijk toe tot 101 miljoen. Door de vogelpest werden begin 2003 veel kippen geruimd, waardoor het aantal afnam tot minder dan 80 miljoen. Vooral in de provincies Gelderland en Noord-Brabant zijn in 2003 veel kippen geruimd (samen ongeveer 14 miljoen stuks). Daarna nam het aantal kippen langzaam weer toe tot 93 miljoen in 2007, nog steeds minder dan tien jaar geleden. De ontwikkelingen varieerden zeer sterk per provincie. In Zuid-Holland was de daling van het aantal kippen in 2003 iets sterker dan het landelijk gemiddelde. Daarna nam het aantal licht toe tot 1,3 miljoen. Dat is 5 procent meer dan in 1997.

**Dunne mest**
De geproduceerde hoeveelheid dunne mest is de afgelopen tien jaar met 12 procent verminderd. Dit is het gevolg van de forse afname van het aantal runderen (15 procent). In 1997 werd nog 75 miljoen ton dunne mest geproduceerd, in 2007 daalde dit tot 66 miljoen ton. In Zuid-Holland nam de productie in dezelfde periode af van 3,9 tot 3,5 miljoen ton.

**Uitscheiding van mineralen**
De uitscheiding van stikstof, fosfaat en kalium per hectare cultuurgrond is de afgelopen periode gedaald. De uitscheiding van stikstof daalde in tien jaar met 22 procent. In Zuid-Holland was de daling sterker, namelijk 25 procent. Daalde de landelijke uitscheiding van fosfaat met 9 procent, in Zuid-Holland daalde die met 10 procent. De uitscheiding van kalium nam in Zuid-Holland de afgelopen tien jaar af met 6 procent. Het landelijk gemiddelde nam in diezelfde periode met 12 procent af.

**Tabel 11**
**Veestapel en mestproductie, 2007**

| | Nederland | Zuid-Holland | Rangorde [1)] |
|---|---|---|---|
| Kippen (x 1 000) | 92 761 | 1 266 | 12 |
| Varkens (x 1 000) | 11 663 | 135 | 8 |
| Runderen (x 1 000) | 3 763 | 188 | 7 |
| Dunne mest (mln kg)* | 66 013 | 3 516 | 7 |
| Vaste mest (mln kg)* | 3 467 | 162 | 7 |
| Stikstof (kg/ha)* | 248 | 162 | 8 |
| Fosfaat (kg/ha)* | 89 | 52 | 8 |
| Kalium (kg/ha)* | 275 | 221 | 7 |

[1)] De rangorde loopt van 1 tot en met 12, waarbij 1 de hoogste score onder de provincies aangeeft.

**11.1 Kippen in Nederland, 1997-2007**

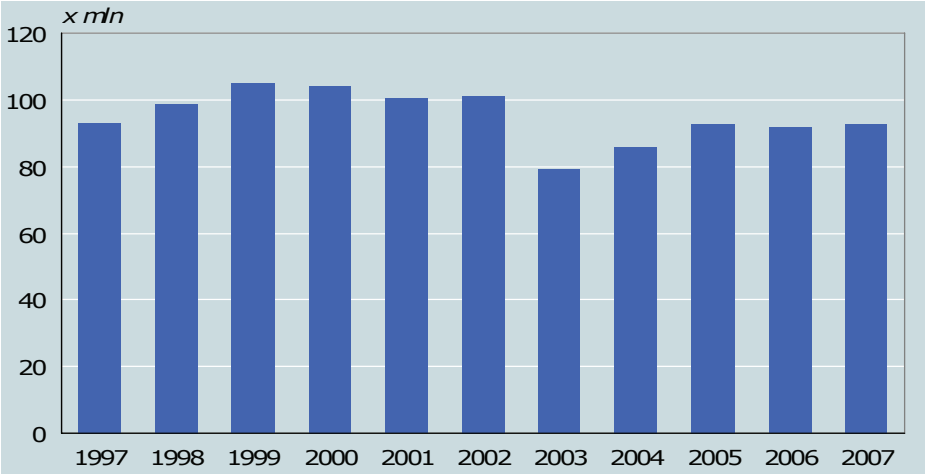


**11.2 Mineralenuitscheiding per provincie, 2007**

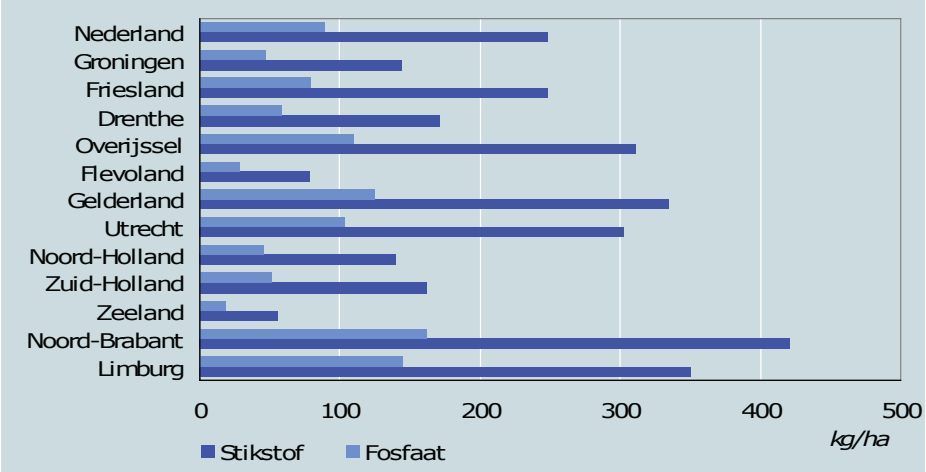


**11.3 Fosfaatuitscheiding in kg/ha per gemeente, 2007**

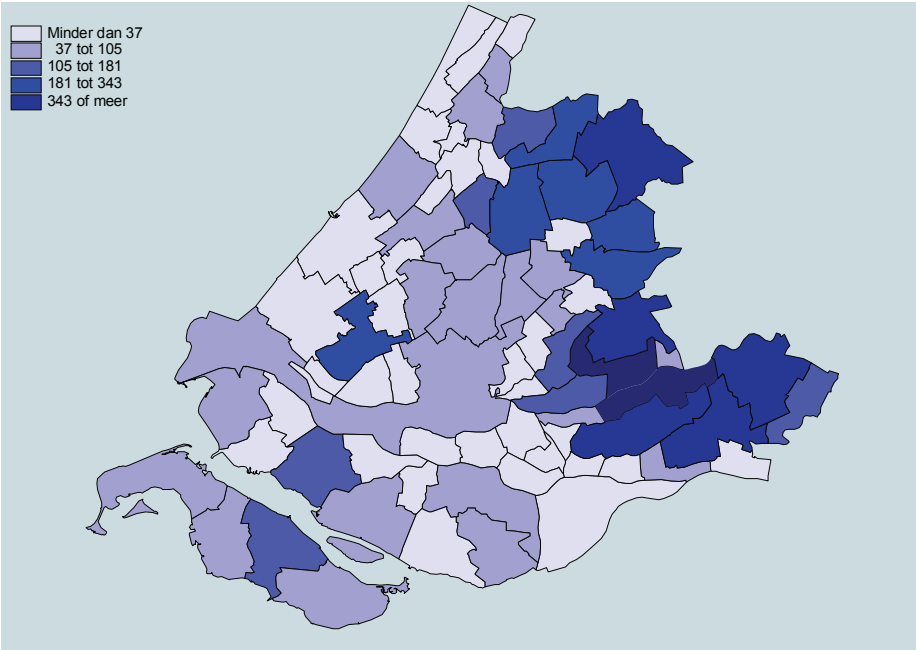

# 12. Verkeer en vervoer

**Personenauto's**
Het aantal personenauto's[1)] in Nederland is sinds 1997 met 24 procent gestegen. Er reden op 1 januari 2007 ruim 7,2 miljoen personenauto's rond met een Nederlands kenteken. Verreweg de meeste personenauto's, 80 procent, rijden op benzine. Het aandeel personenauto's dat op diesel rijdt, is met 16 procent aanzienlijk kleiner. Maar de afgelopen jaren is het aantal personenauto's dat op diesel rijdt wel flink gestegen. In 2000 waren er bijna 800 duizend personenauto's die op diesel reden. In 2007 was dit toegenomen tot 1,2 miljoen. Met een dieselauto worden gemiddeld ook meer kilometers afgelegd. In 2006 werden gemiddeld 26 duizend kilometer afgelegd, meer dan twee keer zoveel als door benzine-auto's. Ook auto's van de zaak rijden gemiddeld veel meer kilometers dan auto's in particulier eigendom. In 2006 reden auto's op naam van een bedrijf gemiddeld bijna 26 duizend kilometer, tegenover ruim 12 duizend kilometer door auto's van particulieren.
Van alle personenauto's is ruim één op de tien eigendom van een bedrijf. Leaseauto's vallen hier ook onder. De rest van de personenauto's is eigendom van particulieren. Omgerekend zijn dat voor de particulieren 392 auto's per 1 000 inwoners. In de provincie Zuid-Holland was dit met 361 personenauto's lager dan het landelijk gemiddelde. Over het algemeen geldt dat in stedelijke gebieden het aantal personenauto's in bezit van particulieren lager is dan in landelijke gebieden. Dit geldt ook voor de provincie Zuid-Holland.

**Bedrijfsmotorvoertuigen**
Tussen 1997 en 2007 is het aantal bedrijfsmotorvoertuigen met een Nederlands kenteken met bijna 60 procent gestegen. Deze stijging was niet continu. In 2005 en 2006 was er sprake van een lichte daling. Op 1 januari 2007 stonden er ruim 1 miljoen bedrijfsmotorvoertuigen zoals vrachtwagens, bestelauto's en bussen in Nederland geregistreerd. In de provincie Zuid-Holland waren dat er ruim 189 duizend.

**Motorfietsen**
Ook het aantal motorfietsen is de afgelopen jaren sterk toegenomen. Begin 2007 telde Nederland meer dan een half miljoen motorfietsen met een Nederlands kenteken. Dit zijn er 60 procent meer dan in 1997. Gemiddeld zijn er 35 motorfietsen per 1 000 inwoners. De provincie Zuid-Holland zit onder het landelijk gemiddelde met 27 motorfietsen per 1 000 inwoners.

**Lengte van wegen**
Begin 2007 had het Nederlandse wegennet een totale lengte van ruim 135 duizend kilometer, 522 kilometer meer dan in 2006. Dit komt vooral door uitbreidingen van de gemeentelijke en waterschapswegen. Over het algemeen zijn dit straten in nieuwbouw-wijken.

**Tabel 12**
**Verkeer en vervoer, 2007**

| | Nederland | Zuid-Holland | Rangorde [2)] |
|---|---|---|---|
| Personenauto's* | 7 230 178 | 1 384 971 | 1 |
| Bedrijfsmotorvoertuigen* | 1 064 846 | 189 452 | 1 |
| Motortweewielers* | 567 911 | 92 912 | 1 |
| Personenauto's eigendom particulieren per 1 000 inwoners* | 392 | 361 | 11 |
| Motortweewielers per 1 000 inwoners* | 35 | 27 | 12 |
| Totale weglengte (km) | 135 470 | 15 885 | 3 |
| Gemeentelijke en waterschapswegen (km) | 122 559 | 14 450 | 3 |
| Provinciale wegen | 7 899 | 694 | 3 |
| Rijkswegen | 5 012 | 740 | 2 |

[1)] De cijfers in dit hoofdstuk over de motorvoertuigen hebben betrekking op motorvoertuigen die in Nederland geregistreerd én actief zijn.
[2)] De rangorde loopt van 1 tot en met 12, waarbij 1 de hoogste score onder de provincies aangeeft.

**12.1 Personenauto's (eigendom particulieren en bedrijven) in Nederland, 1997-2007**

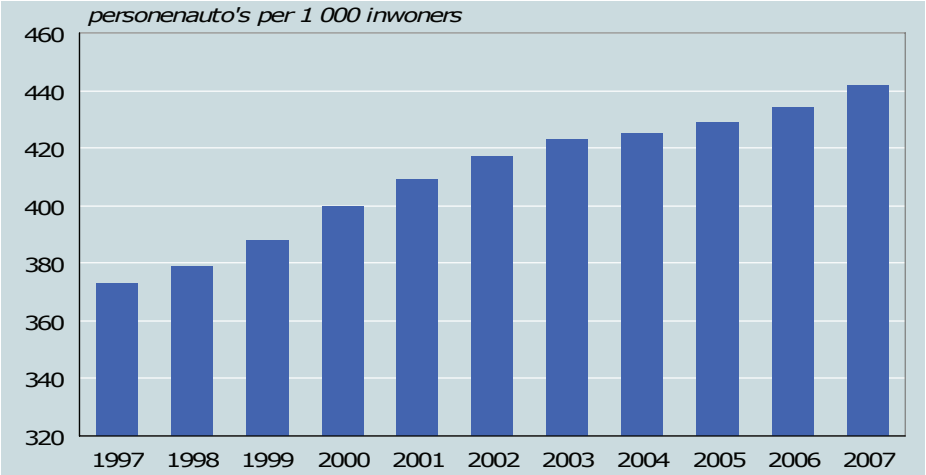


**12.2 Bedrijfsmotorvoertuigen per provincie, 2002 en 2007**

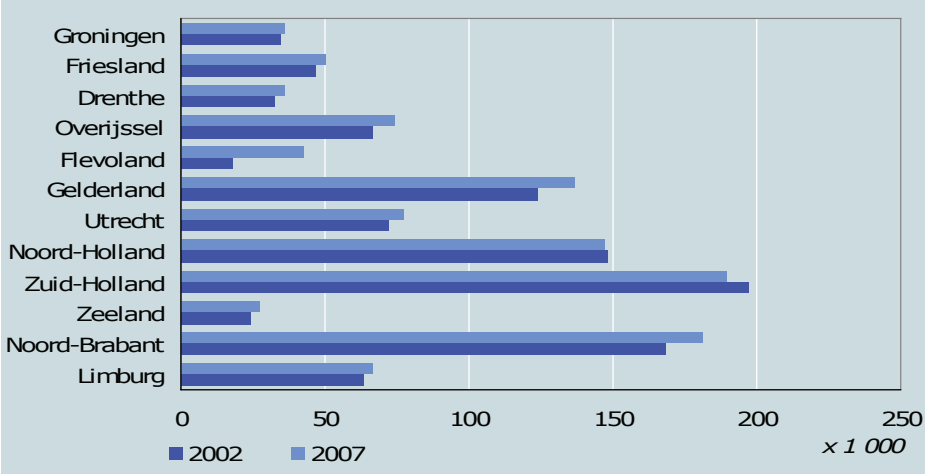


**12.3 Personenauto's in eigendom van particulieren per 1 000 inwoners per gemeente, 2007**

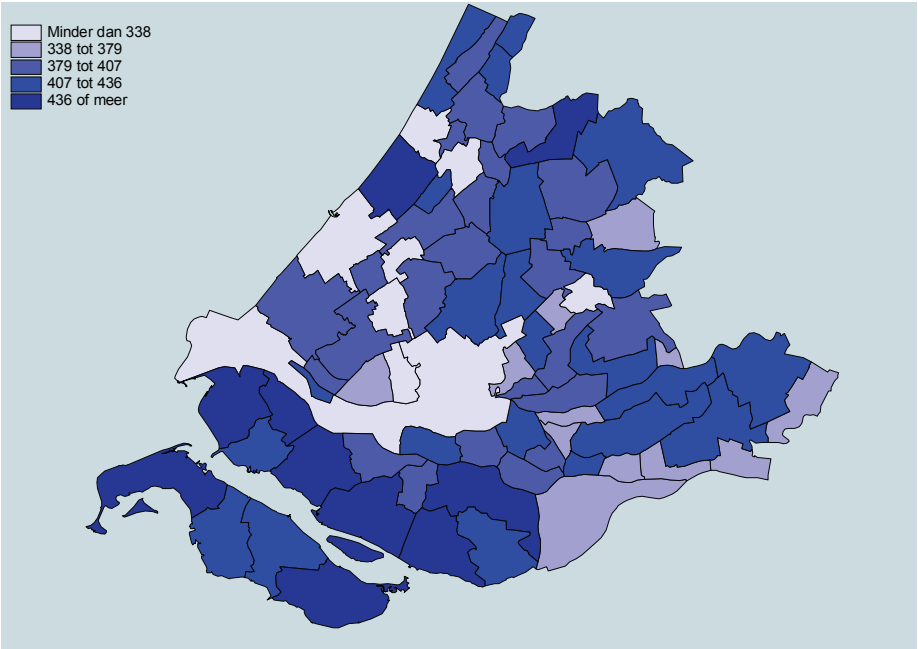

# 13. Oppervlakte

**Omgevingsadressendichtheid**
Aan de omgevingsadressendichtheid (OAD) kan de drukte van een omgeving worden afgelezen. De OAD is het aantal adressen per vierkante kilometer binnen een circel met een straal van één kilometer. Als er veel adressen in de nabije omgeving zijn, zorgt dat voor bedrijvigheid. Die bedrijvigheid komt dan zowel van inwoners bij hun woningen als van werknemers rondom hun werkplek. Nederland als totaal had in 2007 een OAD van 1 877. Die van de provincie Zuid-Holland is veel hoger met 2 681. De gemeente in de provincie Zuid-Holland met de hoogste OAD is ‘s-Gravenhage (4 676), de gemeente met de laagste OAD is Graafstroom (157). Tussen 2000 en 2007 is de OAD in heel Nederland gestegen met 1,0 procent. In de provincie Zuid-Holland was dit met 0,8 procent lager dan gemiddeld.

**Land en water**
Nederland is een waterland, met 18,7 procent van de totale oppervlakte[1)] aan water in 2007. De binnenwateren zijn zowel brede sloten, rivieren, meren als ook het hele IJsselmeer. Buitenwater is al het water waar de getijden een rol spelen. Zuid-Holland is een relatief droge provincie met 17,3 procent van de oppervlakte aan water. Toch zijn er ook zes andere provincies met nog minder water binnen de grenzen. De provincies Friesland en Flevoland zijn met 41,9 en 41,2 procent de twee provincies met het meeste water binnen hun grenzen. Voor beide provincies telt een deel van het IJsselmeer mee. Daarnaast heeft Friesland naast de bekende Friese meren ook nog een deel van de Waddenzee.

**Gemeentegrootte**
De gemiddelde oppervlakte land van gemeenten in Nederland varieert sterk. Al geruime tijd zijn gemeenten met elkaar aan het fuseren, wat leidt tot grotere oppervlakten per gemeente. Tussen 2000 en 2007 is de gemiddelde oppervlakte land per gemeente in Nederland met 21 procent toegenomen van 63 naar 76 vierkante kilometer. In de provincie Zuid-Holland is de gemeentegrootte toegenomen in die periode van 30,2 tot 36,6 vierkante kilometer. De gemiddelde gemeentegrootte is in Zuid-Holland in 2007 kleiner dan in Nederland totaal.

**Tabel 13**
**Dichtheden, land en water en oppervlakten, 2007**

| | Nederland | Zuid-Holland | Rangorde [2)] |
|---|---|---|---|
| Omgevingsadressendichtheid | 1 877 | 2 681 | 2 |
| Oppervlakte totaal ($km^2$) | 41 528 | 3 403,4 | 6 |
| Oppervlakte land (%) | 81,3 | 82,7 | 7 |
| Oppervlakte water totaal (%) | 18,7 | 17,3 | 6 |
| Oppervlakte binnenwater (%) | 8,7 | 12,2 | 3 |
| Gemiddelde gemeentegrootte ($km^2$ land) | 76,2 | 44,2 | 12 |

[1)] De gebruikte grenzen in dit hoofdstuk zijn van 2007. De onderliggende verdeling in land en water is van 2003.
[2)] De rangorde loopt van 1 tot en met 12, waarbij 1 de hoogste score onder de provincies aangeeft.

**13.1 Gemiddelde oppervlakte land van gemeenten in Nederland, 1997-2007**

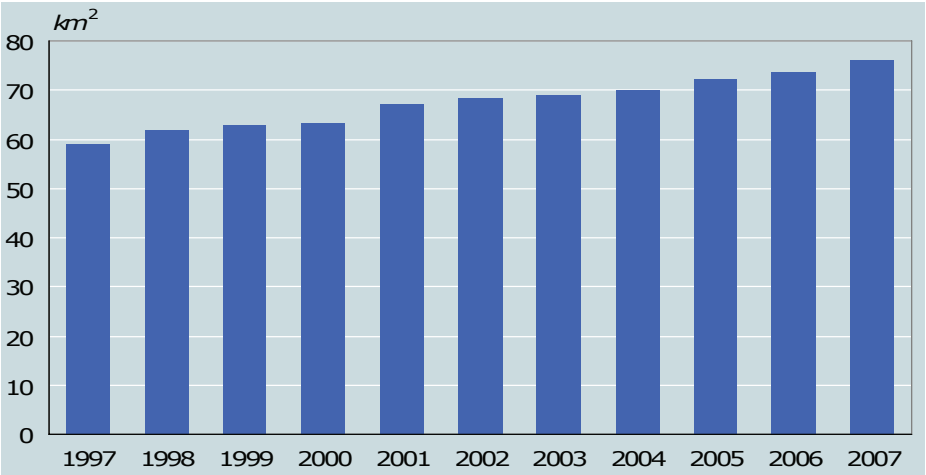


**13.2 Aandeel binnen- en buitenwater in totale oppervlakte per provincie, 2007**

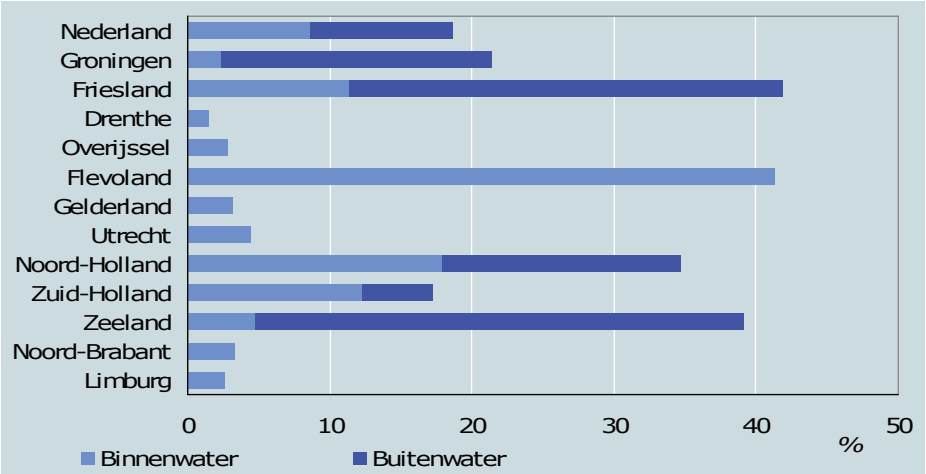


**13.3 Aandeel water in oppervlakte per gemeente, 2007**

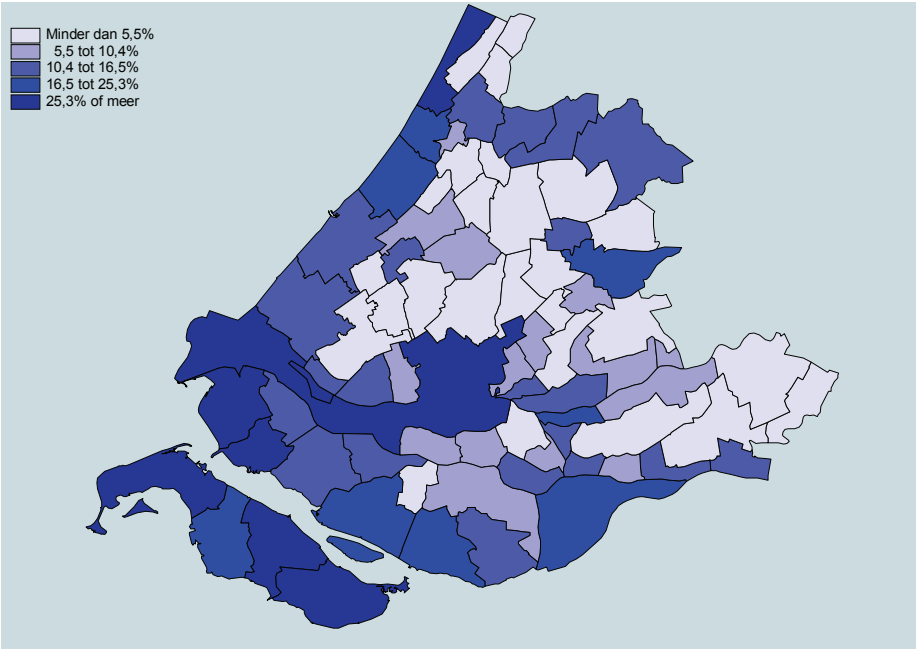

# 14. Lokalisering

**Gemeentelijke indeling**
Op 1 januari 2007 telde Nederland 443 gemeenten. Het aantal gemeenten is de afgelopen jaren fors gedaald. Om de bestuurskracht van gemeenten te versterken, is veelvuldig gekozen voor schaalvergroting. In 1840 waren er in Nederland nog zo'n 1 220 gemeenten. De grote daling van het aantal gemeenten begon na 1970 toen het herindelingsbeleid met name gericht werd op hele streekplannen.
Ondanks het grote aantal opheffingen en nieuwvormingen van gemeenten hebben 298 gemeenten hun oorspronkelijke naam weten te behouden. Een derde van alle huidige gemeenten heeft sinds 1840 haar naam gewijzigd.
De provincie met de meeste gemeenten, zowel in 1840 als in 2007, is Zuid-Holland. Zeeland heeft in deze periode de grootste daling van aantal gemeenten gehad, terwijl het aantal Friese gemeenten het minst is afgenomen. De daling van het aantal gemeenten heeft zich ook voorgedaan in de provincie Zuid-Holland, vooral na 1984. Tussen 1840 en 2007 is er een afname geweest van 239 naar 77 gemeenten. Dit is een daling van 68 procent. Het aantal gemeenten in Zuid-Holland, met een nieuwe gemeentenaam na 1840, bedraagt 26.

**Gemeenten naar inwonertal**
Zuid-Holland heeft de meeste inwoners (3,5 miljoen) en Flevoland de minste (374 duizend). Het gemiddeld aantal inwoners per gemeente voor geheel Nederland bedraagt nog geen 37 duizend. Flevoland heeft met ruim 62 duizend inwoners per gemeente heeft het hoogste gemiddeld inwonertal van Nederland. Friesland heeft met zo'n 20 duizend inwoners per gemeente het laagste aantal. Het gemiddeld inwonertal per gemeente in de provincie Zuid-Holland op 1 januari 2007 was 44 871. Zuid-Holland heeft hiermee de tweede plaats in rangvolgorde. Er zijn 34 gemeenten in Zuid-Holland met een inwonertal van minder dan 20 duizend inwoners. Het aantal gemeenten met meer dan 50 duizend inwoners is vijftien.

**Gemeenten naar stedelijkheid**
Voor de mate van de stedelijkheid per gemeente is uitgegaan van een ingedikte klassen-indeling van omgevingsadressendichtheid.
In Zuid- en Noord-Holland heeft een meerderheid van de gemeenten een stedelijk karakter; in Groningen komen stedelijke gemeenten het minst voor. Friesland telt de meeste niet stedelijke gemeenten.
De provincie Zuid-Holland telde op 1 januari 2007 44 stedelijke gemeenten, 20 weinig stedelijke gemeenten en 13 niet stedelijke gemeenten.

**Tabel 14**
**Lokalisering, 2007**

| | Nederland | Zuid-Holland | Rangorde [1)] |
|---|---|---|---|
| Aantal gemeenten | 443 | 77 | 1 |
| Gemeentenaam gewijzigd sinds 1840 | 145 | 26 | 1 |
| Gemiddeld inwonertal per gemeente | 36 925 | 44 871 | 2 |
| Percentage stedelijke gemeenten | 35 | 57 | 1 |
| Percentage weinig stedelijke gemeenten | 35 | 26 | 8 |
| Percentage niet stedelijke gemeenten | 30 | 17 | 9 |

[1)] De rangorde loopt van 1 tot en met 12, waarbij 1 de hoogste score onder de provincies aangeeft.

**14.1 Aandeel gemeenten naar inwonertal per provincie, 2007**

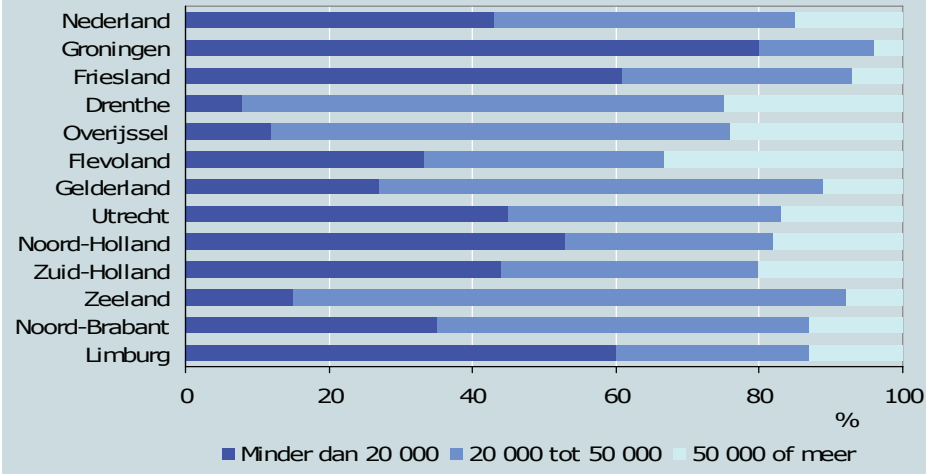


**14.2 Gemeentelijke indeling van de provincie Zuid-Holland, 1840**

**14.3 Gemeenten naar stedelijkheid, 2007**

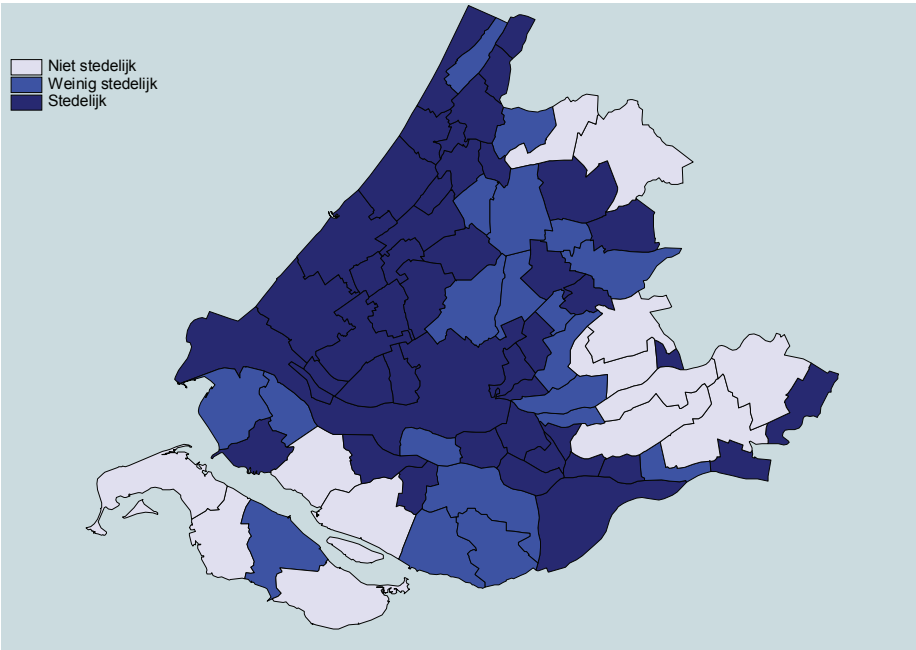

# 15. Gemeentelijke cijfers op de CBS-website

**Databank StatLine**
Via de CBS-website kunt u toegang krijgen tot StatLine, de elektronische databank van het CBS. In StatLine vindt u statistische informatie over vele maatschappelijke en economische onderwerpen in de vorm van tabellen, grafieken en kaarten. Deze resultaten kunt u gratis bekijken, printen of opslaan. Naast de mogelijkheid om te zoeken met trefwoorden, kan ook met behulp van de thema-indeling een keuze worden gemaakt uit alle publicaties in StatLine. Ten slotte kan een deel van de statistische informatie ook worden benaderd via de kaart.

*Zoeken in StatLine*

In StatLine zijn voor een groot aantal onderwerpen statistische gegevens over Nederlandse gemeenten te vinden. Over de belangrijkste onderwerpen zijn er speciale kerncijfertabellen. De snelste manier om cijfers te vinden, is als volgt. Ga naar de CBS homepage (www.cbs.nl) en klik op 'StatLine databank' of tik in de adresregel: statline.cbs.nl. U krijgt nu een scherm waarin u drie mogelijkheden heeft om StatLine te benaderen.

**Zoeken in StatLine**

De eerste ingang tot StatLine is zoeken met een trefwoord. Als u een trefwoord intoetst en daarna op 'zoek' klikt, selecteert een zoekmachine een lijst van StatLine-publicaties waarin het door u gekozen trefwoord voorkomt.

*Selecteren via themaboom*

De tweede mogelijkheid is zelf zoeken in de themaboom. Als u op 'Thema' klikt, wordt in de linkerkolom een lijst van 22 thema's getoond. Door een thema met de muis aan te klikken krijgt dit thema een blauwe kleur en wordt de inhoud van dit thema getoond in de kolom ernaast. Daar staan de subthema's en tabellen aangegeven. Op deze manier kunt u door de themaboom en zijn onderverdeling bladeren.

U kunt nu snel gemeentelijke gegevens vinden als u klikt op 'Nederland regionaal'. Door op het gele mapje te klikken, krijgt u de onderliggende thema's of publicaties te zien. Door bijvoorbeeld achtereenvolgens op de map 'Per thema', 'Arbeid en sociale zekerheid' en 'Sociale zekerheid'te klikken, komt u bij een lijst met publicaties.

**StatLine themaboom**

In de publicaties vindt u informatie over bijvoorbeeld de algemene bijstand en de arbeidsongeschiktheid. De publicatie 'Arbeidsongeschiktheid; regionaal' is ter illustratie geselecteerd en wordt geopend na aanklikken van de knop "Maak keuze". In het rechterdeel van het scherm ziet u vervolgens een overzicht van de onderwerpen in deze publicatie. Hier kunt u door de tabbladen 'Onderwerpen', 'Geslacht', 'Regio's', 'Leeftijd' en 'Perioden' te selecteren uw eigen tabel samenstellen. Wanneer u klaar bent met selecteren, klikt u op 'Toon gegevens' midden bovenin het scherm en wordt de door u samengestelde tabel op het scherm getoond. Uiteraard kunt u deze tabel afdrukken of opslaan op schijf. Als u op het pictogram met de diskette ('download') bovenin het scherm klikt, krijgt u de keuze om de tabel op te slaan in Excel-formaat of enig ander formaat. Via het kruimelpad of door te klikken op 'thema' (bovenin het scherm) kunt u terugkeren naar de themaboom.

**StatLine publicatie**

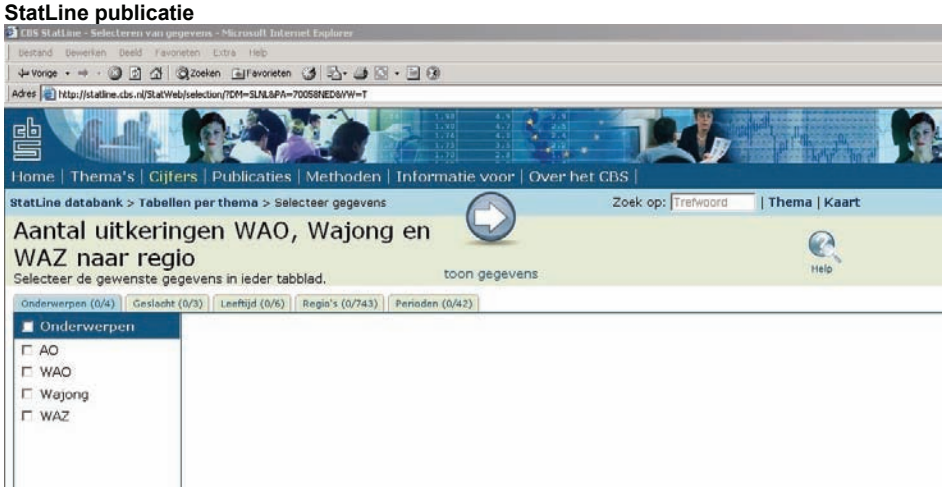


*Selecteren via de kaart*

De derde toegang tot StatLine is selecteren via een klikbare kaart. Hiermee zijn gemeenten rechtstreeks, in de kaart, aan te klikken. Dit is de cartografische toegang van StatLine. De cartografische toegang bevat naast gemeentelijke gegevens ook kerncijfers op een vijftal andere regionale niveaus, namelijk: landsdelen, provincies, COROP-gebieden, stadsgewesten en grootstedelijke agglomeraties. Deze zijn samengebracht in de StatLine-publicatie 'Regionale Kerncijfers Nederland' (RKN).

**Keuzescherm cartografische toegang**

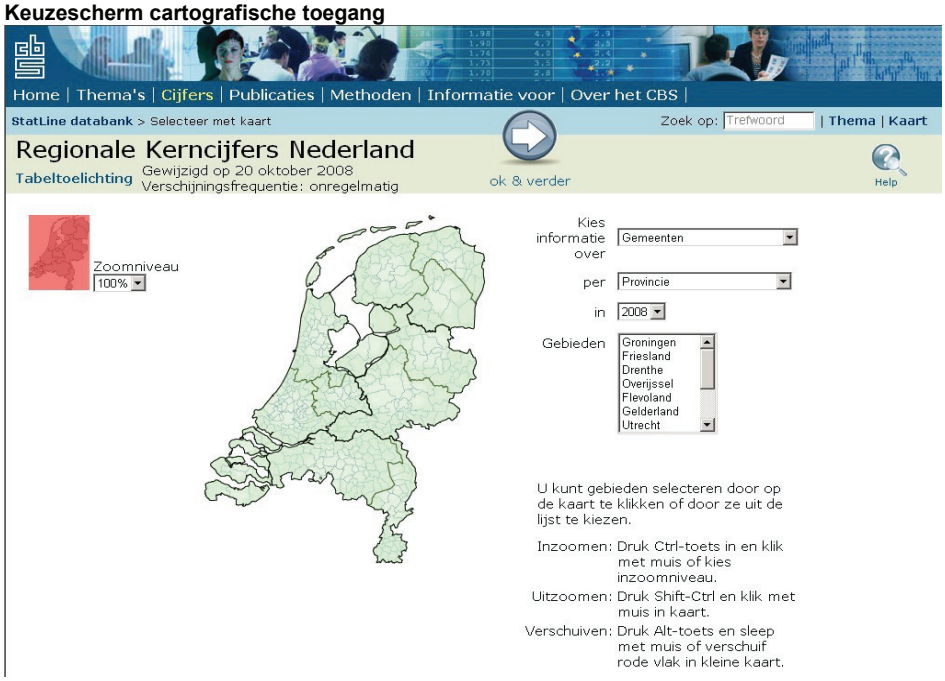


In het eerste keuzescherm kunt u de gebieden en het jaar kiezen waarover u informatie wenst. Gebruik hierbij de verschillende keuzelijsten en interactieve kaarten.
In de bovenste twee keuzelijsten rechts van de kaart kunt u groepen van gebieden selecteren. Bijvoorbeeld alle gemeenten in een provincie. Of alle provincies in een landsdeel. U kunt combinaties van gebieden selecteren variërend van landsdeel tot gemeente. Voor selectie van een individuele gemeente kiest u informatie over ‘Gemeenten’ per ‘Gemeente’.
Selecteer in de keuzelijst met jaren het gewenste jaartal. Het gekozen jaar bepaalt welke kaart er links verschijnt. Dit is een direct gevolg van de jaarlijks wijzigende gemeentelijke indeling van Nederland.
In de grote keuzekaart van Nederland (links op het scherm) kunt u interactief een gebied aanklikken waar uw interesse naar uitgaat.

Een andere mogelijkheid om gebieden te selecteren is de keuzelijst met gebieden rechts van de kaart. Met de kleine hulpkaart (linksboven) kunt u navigeren. Na aanpassing van het zoomniveau (200 of 400%), kan met het rode vlak worden geschoven om de grotere kaart te verplaatsen.
In het volgende keuzescherm bepaalt u welke informatie u over de gekozen gebieden wenst. U kunt de inhoud van een onderwerpengroep zien door te klikken op

Selecteer dan één van de bijbehorende onderwerpen of open wederom een onderwerpengroep.

*SVG-viewer*

De cartografische toegang wordt uitsluitend getoond indien u beschikt over de SVG-viewer (Scalable Vector Graphics). Via http://www.adobe.nl/svg/viewer/install/main.html is deze te downloaden.

**Kaarten regionale indelingen**

Als hulpmiddel voor gebruikers van regionale gegevens en indelingen geeft het CBS een viertal kaarten uit met de provincies, COROP-gebieden, stadsgewesten en grootstedelijke agglomeraties en tot slot de economisch-geografische gebieden.

**Regionale indelingen 2007, provincies**

Op elke kaart staat een regionale indeling met de gemeentelijke indeling als ondergrond. Per regionale indeling is tevens aangegeven welke gemeenten daartoe behoren. Er zijn kaarten beschikbaar vanaf het jaar 2000. De kaarten zijn bij het CBS te koop op klein formaat (schaal 1 : 800 000, ~A3) en op groot formaat (schaal 1 : 400 000, ~A1). De kaarten zijn ook beschikbaar in PDF formaat via de website van het CBS.

# 16. StatLine-publicatie ‘Gebieden in Nederland’

Nederland kent een groot aantal regionale indelingen. Naast de standaardindelingen zoals gemeenten en provincies telt ons land nog tal van andere gebieden of regio’s. Voorbeelden zijn: arrondissementen, brandweergebieden, politieregio’s, landbouwgebieden. Of er in de naamgeving sprake is van een gebied of een regio hangt af van het betreffende (beleids)veld.

In StatLine zijn publicaties te vinden waarin een relatie wordt gelegd tussen de gemeentelijke indeling en diverse andere indelingen van het Nederlands grondgebied. Ter illustratie is in onderstaande figuur de publicatie ‘Gebieden in Nederland 2007’ geselecteerd. Door één van de tabellen ‘Gebieden In Nederland’ te selecteren en op de knop ‘maak keuze’ te klikken, ziet u vervolgens een overzicht van de onderwerpen in deze publicatie. Naast de officiële code en naam van de gemeente, bevat de publicatie het onderdeel ‘Lokalisering’. Met dit onderdeel kan worden nagegaan in welke gebieden of regio’s een gemeente is gelegen (gelokaliseerd).

**Gebieden in Nederland in StatLine**

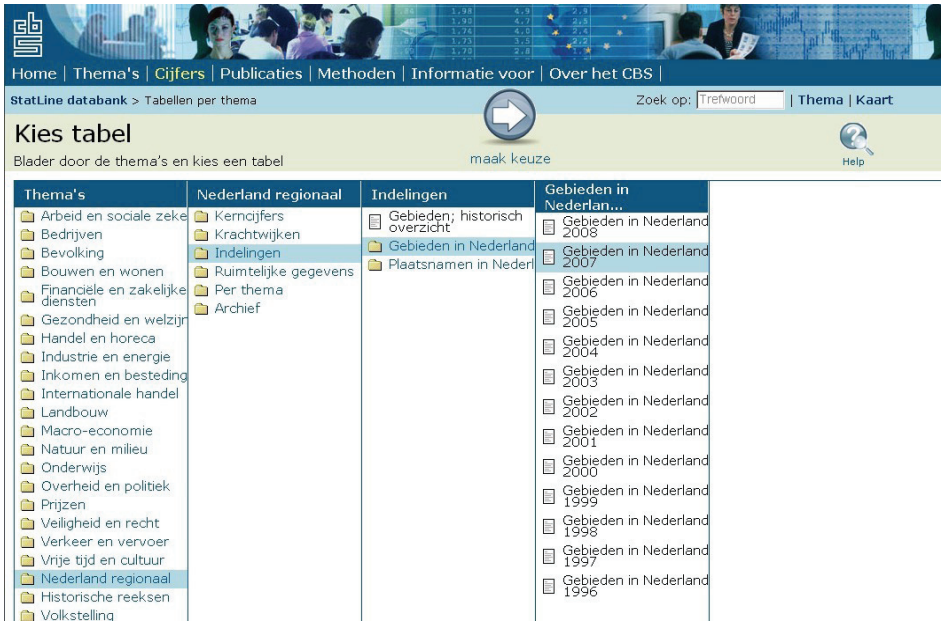


In hoofdstuk 15 wordt een uitleg gegeven hoe u de onderwerpen uit een StatLine-publicatie zoals ‘Gebieden in Nederland’ kunt raadplegen, bewerken of opslaan. In StatLine vindt u ook de meest recente gegevens over gebieden in Nederland.

*Voorbeeld gebruik ‘Gebieden in Nederland’*

Onderstaande grafiek en gegevens zijn niet direct beschikbaar in StatLine. Toch kunnen de beschikbare gemeentelijke cijfers over de personenauto’s eenvoudig worden opgeteld tot politieregio’s.

**Personenauto’s per politieregio in provincies Noord-Brabant en Limburg, 2007**

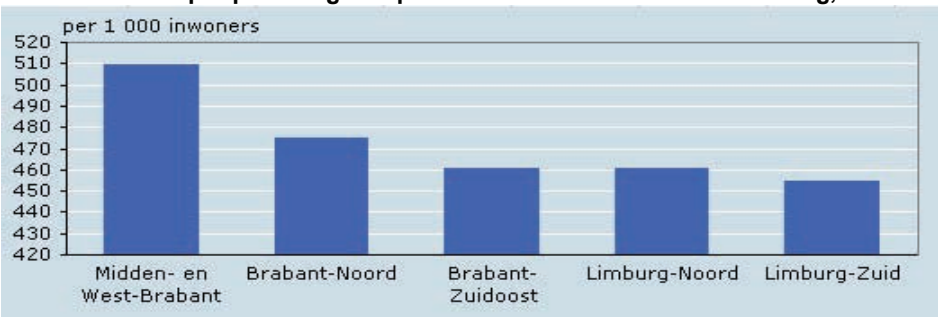

De StatLine-tabel ‘Regionale Kerncijfers Nederland’ bevat uitkomsten over de personenauto’s per afzonderlijke gemeente. In ‘Gebieden in Nederland 2007’ is weergegeven aan welke van deze vijf (van de in totaal 25) politieregio’s de gemeenten toebehoren. Hieronder een voorbeeld voor vijf in deze politieregio’s gelegen gemeenten.

**Personenauto’s per gemeente en gemeente per politieregio**

Door koppeling van beide reeksen kunnen uitkomsten over personenauto’s per politieregio worden samengesteld. Voor het koppelen van gegevens kan gebruik worden gemaakt van bijvoorbeeld Access. De uiteindelijke uitkomsten kunnen worden verkregen door bijvoorbeeld gebruik te maken van de functie ‘draaitabel’ in Excel.

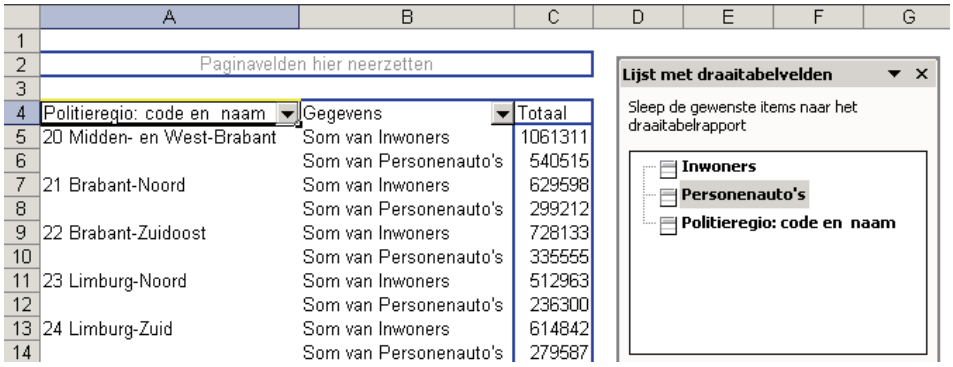


Het is niet áltijd mogelijk om gemeentelijke cijfers op te tellen tot totalen voor een bepaald gebied. Bij sommige onderwerpen ontbreken voor een aantal gemeenten cijfers om redenen van statistische betrouwbaarheid, geheimhouding of niet aanwezig zijn van gegevens in het basismateriaal (non-respons).

# 17. Leeswijzer en begrippenlijst

## Leeswijzer

Rangorde provincies
De rangorde van de provincie in de tabellen in de hoofdstukken loopt van 1 tot 12 waarbij rangorde 1 de hoogste score onder de provincies aangeeft. In het geval dat twee provincies eenzelfde rang hebben op een variabele is van beide provincies de laagste score weergegeven en is de hoogste weggelaten.

Bron van de gebruikte gegevens
De primaire bron voor de in deze publicatie gebruikte gegevens is de CBS-Statline publicatie Regionale Kerncijfers Nederland. In enkele gevallen is ook gebruik gemaakt van gegevens uit andere CBS-bronnen. Deze gegevens zijn terug te vinden in de Statline databank die toegankelijk is via de website van het CBS. In de teksten is aangegeven als gebruik is gemaakt van voorlopige cijfers. Voor de meest recente en definitieve cijfers wordt de lezer aangeraden om de Statline databank te raadplegen. Zie hoofdstuk 15 en 16 voor meer informatie.

## Begrippenlijst

Onderstaande toelichting bevat per hoofdstuk de belangrijkste begrippen die in deze *Provincie Op Maat* zijn gebruikt. Per hoofdstuk is alfabetisch gesorteerd.

**Hoofdstuk 1 Bevolking naar leeftijd en herkomst**

*Allochtonen* - Personen van wie ten minste één ouder in het buitenland is geboren.

*Autochtonen* - Personen van wie de beide ouders in Nederland zijn geboren.

*Bevolking* – Het geregistreerd aantal personen van Nederland.

*Demografische druk* - De verhouding tussen het aantal personen van 0 tot 20 jaar en van 65 jaar of ouder ten opzichte van de personen in de zogenaamde 'productieve' leeftijdsgroep van 20 tot 65 jaar.

*Groene druk* - De verhouding tussen het aantal personen van 0 tot 20 jaar ten opzichte van de personen in de zogenaamde 'productieve' leeftijdsgroep van 20 tot 65 jaar.

*Grijze druk* - De verhouding tussen het aantal personen van 65 jaar of ouder ten opzichte van de personen in de zogenaamde 'productieve' leeftijdsgroep van 20 tot 65 jaar.

*Herkomstgroepering* - Kenmerk dat weergeeft met welk land een persoon een feitelijke verwantschap heeft, gegeven het geboorteland van de ouders of van zichzelf. Dit kenmerk maakt onderscheid tussen autochtoon en allochtoon. Binnen de allochtonen is er een onderscheid gemaakt tussen westerse en niet-westerse allochtonen. Dit is ingegeven door de grote verschillen in sociaal-economische en culturele situatie. Binnen de groep niet-westerse allochtonen worden de vier grote doelgroepen van het minderhedenbeleid van de overheid onderscheiden, te weten de herkomst Turkije, Marokko, Suriname en Nederlandse Antillen/Aruba.

*Inwoners op 1 januari* - De geregistreerde bevolking van Nederland op 1 januari.

*Inwoners op 31 december* - De geregistreerde bevolking van Nederland op 1 januari plus de bevolkingsgroei over het jaar inclusief het saldo van administratieve correcties en overige correcties.

*Marokko* - Allochtonen met als herkomstgroepering Marokko, Ifni, Spaanse Sahara of Westelijke Sahara.

*Nederlandse Antillen en Aruba* - Allochtonen met als herkomstgroepering de tot het Nederlandse koninkrijk behorende eilanden Bonaire, Curaçao, Saba, Sint-Eustatius, Sint-Maarten of Aruba.

*Niet-westerse allochtonen* - Het CBS rekent personen tot de allochtonen als ten minste één ouder in het buitenland is geboren. Daarbij wordt onderscheid gemaakt tussen personen die zelf in het buitenland zijn geboren (de eerste generatie) en personen die in Nederland zijn geboren (de tweede generatie). Tot de categorie 'niet-westers' behoren allochtonen uit Turkije, Afrika, Latijns-Amerika en Azië met uitzondering van Indonesië en Japan. Op grond van hun sociaal-economische en -culturele positie worden allochtonen uit deze twee landen tot de westerse allochtonen gerekend. Het gaat vooral om mensen die in voormalig Nederlands Indië zijn geboren en werknemers van Japanse bedrijven met hun gezin.
De herkomstgroepering wordt bepaald aan de hand van het geboorteland van de persoon zelf (1e generatie) of dat van de moeder (2e generatie), tenzij de moeder in Nederland is geboren. In dat geval is gerubriceerd naar het geboorteland van de vader.

*Totale druk - d*e verhouding tussen het aantal personen van 0 tot 20 jaar en van 65 jaar of ouder ten opzichte van de personen in de zogenaamde 'productieve' leeftijdsgroep van 20 tot 65 jaar.

*Westerse allochtonen* - Allochtonen met als herkomstgroepering één van de landen in de werelddelen Europa (met uitzondering van Turkije), Noord-Amerika en Oceanië of Indonesië of Japan.

**Hoofdstuk 2 Burgerlijke staat, huishoudens en bevolkingsdichtheid**

*Bevolkingsdichtheid* - Aantal inwoners op 1 januari per vierkante kilometer land.

*Eenpersoonshuishoudens* - Een persoon die alleen in een woonruimte woont en zelf in de dagelijkse behoeften voorziet.

*Gehuwd* - Burgerlijke staat die ontstaat na sluiting van een huwelijk of het aangaan van een geregistreerd partnerschap. Inclusief personen die gescheiden zijn van tafel en bed, want zij blijven formeel gehuwd.

*Gemiddelde huishoudensgrootte* - Het aantal in particuliere huishoudens levende personen gedeeld door het aantal particuliere huishoudens.

*Gescheiden* - Burgerlijke staat die ontstaat na ontbinding van een huwelijk door echtscheiding of na ontbinding van een geregistreerd partnerschap anders dan door het overlijden van de partner. Exclusief personen die gescheiden zijn van tafel en bed, want zij blijven formeel gehuwd.

*Meerpersoonshuishoudens met kinderen* - Meerpersoonshuishouden met thuiswonende kinderen. Thuiswonende kinderen zijn personen die ongeacht leeftijd of burgerlijke staat een kind-ouder relatie hebben met één of twee tot het huishouden behorende ouders. Onder thuiswonende kinderen worden ook begrepen adoptie- en stiefkinderen maar geen pleegkinderen.

*Meerpersoonshuishoudens zonder kinderen* - Meerpersoonshuishouden zonder thuiswonende kinderen. Thuiswonende kinderen zijn personen die ongeacht leeftijd of burgerlijke staat een kind-ouder relatie hebben met één of twee tot het huishouden behorende ouders. Onder thuiswonende kinderen worden ook begrepen adoptie- en stiefkinderen maar geen pleegkinderen.

*Ongehuwd* - Burgerlijke staat die aangeeft dat een persoon nog nooit een huwelijk heeft gesloten of een geregistreerd partnerschap is aangegaan.

*Overige huishoudens* - Huishoudens bestaande uit personen die met andere personen op eenzelfde adres wonen maar geen partnerrelatie met die andere personen onderhouden en geen kind zijn van die andere personen. Te denken valt bijvoorbeeld aan studenten die een huishouden vormen of aan twee zussen die samen in een huis wonen.

*Particuliere huishoudens* - Particuliere huishoudens bestaan uit één of meer personen die alleen of samen in een woonruimte zijn gehuisvest en zelf in hun dagelijks onderhoud voorzien. Naast eenpersoonshuishoudens onderscheiden we meerpersoons-huishoudens (niet-gehuwde paren met en zonder kinderen, echtparen met en zonder kinderen, eenouderhuishoudens en overige huishoudens).

**Hoofdstuk 3 Loop van de bevolking**

*Bevolkingsgroei* - Het geboorteoverschot plus het vestigingsoverschot (binnenlands migratieoverschot en migratieoverschot) plus het saldo van de administratieve correcties en de overige correcties.

*Bevolkingsgroei, relatief* - Bevolkingsgroei uitgedrukt per duizend van de beginbevolking op 1 januari in de periode waarin de desbetreffende mutaties (geboorte, overlijdens-gevallen en dergelijke) plaatsvinden.

Binnenlands migratiesaldo - Saldo van:
1) vestiging in de gemeente uit andere gemeenten binnen Nederland en
2) vertrek uit de gemeente naar andere gemeenten binnen Nederland.

*Binnenlands migratiesaldo, relatief* - Binnenlands migratiesaldo per duizend van de gemiddelde bevolking in het waarnemingsjaar.

*Emigratie* - Vertrek van personen naar het buitenland plus de administratief afgevoerde personen min de administratief opgenomen personen.

*Geboorte* - Het aantal levendgeborenen van 1 januari tot en met 31 december. Elke levendgeborene is geteld naar de woongemeente van de geborene en dus niet naar de gemeente waar de geboorte heeft plaatsgevonden.

*Geboorte, relatief* - Het aantal levendgeborenen van 1 januari tot en met 31 december per duizend van de gemiddelde bevolking.

*Geboorteoverschot* - Het aantal levendgeborenen min het aantal sterfgevallen. Ook wel: natuurlijke bevolkingsgroei.

*Geboorteoverschot, relatief* - Geboorteoverschot per duizend van de gemiddelde bevol-king.

*Immigratie* - Vestiging in Nederland vanuit het buitenland.

*Migratieoverschot* - Zie migratiesaldo.

*Migratiesaldo* - Het aantal gevestigde personen min het aantal vertrokken personen inclusief het saldo van de administratieve correcties (administratieve opnemingen min administratieve afvoeringen).

*Migratiesaldo, relatief* - Migratieoverschot per duizend van de gemiddelde bevolking in het waarnemingsjaar.

*Sterfte* - Het aantal overledenen van 1 januari tot en met 31 december waarbij een bevoegde arts een overlijdensakte heeft getekend. Elke overledene is geteld naar de woongemeente van de overledene en dus niet naar de gemeente waar het overlijden heeft plaatsgevonden.

*Sterfte, relatief* - Het aantal overledenen van 1 januari tot en met 31 december per dui-zend van de gemiddelde bevolking.

**Hoofdstuk 4 Bevolkingsprognose**

*Eenpersoonshuishouden* - Personen die alleen in een woonruimte zijn gehuisvest. Tot de eenpersoonshuishoudens worden ook personen gerekend die met anderen eenzelfde adres bewonen maar een eigen huishouding voeren.

*Meerpersoonshuishoudens* - Niet-gehuwde paren, echtparen, eenouderhuishoudens en overige huishoudens.

*Overige huishoudens* - Huishoudens bestaande uit personen die met andere personen op eenzelfde adres wonen maar geen partnerrelatie met die andere personen onderhouden en geen kind zijn van die andere personen. Te denken valt bijvoorbeeld aan studenten die een huishouden vormen of aan twee zussen die samen in een huis wonen.

**Hoofdstuk 5 Onderwijs**

*Basisonderwijs* - Het onderwijs zoals opgenomen in de Wet primair onderwijs (WPO). Het reguliere basisonderwijs is bedoeld voor kinderen van 4-12 jaar.

*Beroepsbegeleidende leerweg* - Het onderwijs zoals opgenomen in de Wet educatie en beroepsonderwijs (WEB). De beroepsbegeleidende leerweg (BBL) bestond voor 1996 uit het beroepsbegeleidend onderwijs en het leerlingwezen. Het betreft hier vol- én deeltijdonderwijs.

*Beroepsopleidende leerweg* - Het onderwijs zoals opgenomen in de Wet educatie en beroepsonderwijs (WEB). De beroepsopleidende leerweg (BOL) bestond voor 1996 uit het middelbaar beroepsonderwijs. Het betreft hier vol- én deeltijdonderwijs.

*Speciale scholen (expertisecentra)* - Het onderwijs zoals opgenomen in de Wet op de expertisecentra (WEC). De WEC regelt al het overige speciaal onderwijs (zowel basis als voortgezet) dat niet is opgenomen in de Wet primair onderwijs (WPO) of de Wet op het voortgezet onderwijs (WVO) en omvat een tiental onderwijstypen.

*Havo* - Hoger algemeen voortgezet onderwijs.

*Hoger beroepsonderwijs* - Het onderwijs zoals opgenomen in de Wet op het hoger onderwijs en wetenschappelijk onderzoek (WHW). Het betreft hier voltijdonderwijs, deeltijdonderwijs en duaal onderwijs.

*Middelbaar beroepsonderwijs* - Het onderwijs zoals opgenomen in de Wet educatie en beroepsonderwijs (WEB). Het omvat de beroepsopleidende leerweg (BOL) en de beroepsbegeleidende leerweg (BBL). Het betreft hier vol- én deeltijdonderwijs.

*Schoolgemeente* - Een schoolgemeente beschrijft de groep leerlingen die naar school gaat op een vestiging die in de betreffende gemeente dan wel regio staat.

*Speciaal basisonderwijs* - Het onderwijs zoals opgenomen in de Wet primair onderwijs (WPO). Het speciaal basisonderwijs is bedoeld voor kinderen die meer hulp behoeven bij de opvoeding en het leren dan het reguliere basisonderwijs kan bieden.

*VMBO* – Voorbereidend middelbaar beroepsonderwijs.

*Voortgezet onderwijs* - Het onderwijs zoals opgenomen in de Wet op het voortgezet onderwijs (WVO) met uitzondering van het praktijkonderwijs. De WVO omvat de volgende onderwijssoorten: vwo, havo, vmbo, lwoo, praktijkonderwijs en speciaal voortgezet onderwijs (svo).

*Voortgezet onderwijs algemene leerjaren 1-2* - Sinds 1993 starten leerlingen in het voortgezet onderwijs met een periode van 'basisvorming'. Tijdens de basisvorming volgen alle leerlingen gezamenlijk een breed samengesteld vakkenaanbod, dat niet verschilt per schoolsoort. De duur van de basisvorming kan van school tot school verschillen. Het uitgangspunt is drie jaar, maar een duur van twee of vier jaar is ook mogelijk. In deze tabel worden de eerste twee leerjaren alleen weergegeven als gemeenschappelijke leerjaren; gemeenschappelijk voor alle schoolsoorten behalve het praktijkonderwijs.

*Vwo* – Voorbereidend wetenschappelijk onderwijs.

*Wetenschappelijk onderwijs* - Het onderwijs zoals opgenomen in de Wet op het hoger onderwijs en wetenschappelijk onderzoek (WHW). Uitgezonderd zijn de theologische universiteiten, de Universiteit voor Humanistiek, de transnationale Universiteit Limburg, de Universiteit van Nijenrode en de Open Universiteit. Het betreft hier voltijdonderwijs, deeltijdonderwijs en duaal onderwijs.

*Woongemeente* - Een woongemeente beschrijft de groep leerlingen en studenten die op 1 oktober van het schooljaar of studiejaar in de betreffende gemeente dan wel regio woont. Niet van elke leerling/student is bekend wat de woongemeente is. In het nationale totaal zit bij elke schoolsoort een groep leerlingen/studenten waarvan de woongemeente niet bekend is.

**Hoofdstuk 6 Woningvoorraad**

*Gemiddelde woningwaarde* - Voor de bepaling van de gemiddelde woningwaarde is niet gebruik gemaakt van alle WOZ-objecten die als woning zijn getypeerd. De wet WOZ onderscheidt drie categorieën woningen. Globaal kunnen deze worden omschreven als woningen dienend tot hoofdverblijf, woningen met praktijkruimte en recreatiewoningen en overige woningen. Deze laatste categorie omvat naast recreatiewoningen onder meer garageboxen. Om een zo zuiver mogelijk beeld van de woningmarkt te geven is deze categorie buiten beschouwing gelaten bij het bepalen van de gemiddelde woningwaarde. Daarnaast is van belang op te merken dat boerderijen en andere onroerende goederen waarin wel wordt gewoond, maar die in hoofdzaak worden gebruikt voor niet-woondoeleinden (bijvoorbeeld een winkel met bovenwoning), tot de niet-woningen zijn gerekend. De stijging van de gemiddelde woningwaarde per gemeente vergeleken met 2006 betreft alleen de gemeenten die niet bij een gemeentelijke herindeling per 1 januari 2007 zijn betrokken. Waardepeildatum 1 januari 2005.

*Recreatiewoningen* - Het aantal recreatiewoningen op 1 januari. Een recreatiewoning is een tot bewoning bestemd gebouw dat gelegen is op een officieel voor recreatie aangewezen terrein en/of bestemd is voor bewoning gedurende de vakantie. Een recreatiewoning voldoet aan alle criteria die gelden voor woningen, maar hoeft niet geschikt te zijn voor bewoning gedurende het gehele jaar.
De recreatiewoningvoorraadcijfers zijn gebaseerd op de uitkomsten van de administratieve woningtelling met peildatum 1 januari 1992 en de daarna door de gemeenten aan het CBS gemelde mutaties.

*Saldo vermeerdering woningen* - Per duizend woningen op 1 januari. Het saldo vermeerdering betreft het verschil tussen het aantal woningen dat aan de voorraad is toegevoegd en het aantal dat aan de voorraad is onttrokken. Toegevoegd door nieuwbouw of andere redenen. Onttrokken door brand, afbraak, sloop, verbouw, onbewoonbaarverklaring, verandering van bestemming en andere redenen. De berekening van het saldo is inclusief administratieve correcties.

*Voorraad woningen* - Aantal woningen op 1 januari. Een woning is een tot bewoning bestemd gebouw dat, vanuit bouwtechnisch oogpunt gezien, bestemd is voor permanente bewoning door één particulier huishouden.

*Voorraad wooneenheden* - Het aantal wooneenheden per 1 januari. Een wooneenheid is een deel van een tot permanente bewoning bestemd gebouw door een particulier huishouden en dat voldoet aan alle criteria die van toepassing zijn op woningen. Voor eventueel ontbrekende keuken en/of douche dient een gemeenschappelijke voorziening in het gebouw aanwezig te zijn. Het gebouw waarin de wooneenheid is gelegen, is gebouwd of verbouwd met als bestemming bewoning door meerdere particuliere huishoudens.
De voorraadcijfers zijn gebaseerd op de administratieve woningtelling met als peildatum 1 januari 1992 en de daarna door de gemeenten aan het CBS gemelde mutaties.

*Waarde onroerende zaken* - Sinds 1 januari 1995 is de wet Waardering Onroerende Zaken (WOZ) van kracht. Deze wet verplicht gemeenten al het onroerend goed binnen de gemeentegrenzen periodiek te taxeren en de aldus vastgestelde WOZ-waarde te gebruiken bij het bepalen van de gemeentelijke aanslag Onroerende Zaak Belastingen (OZB). Verder dienen de gemeenten de individuele WOZ-waarden te leveren aan de Belastingdienst en de Waterschappen ten behoeve van de heffing van de inkomstenbelasting, de vermogensbelasting en de waterschapsomslagen.

*Woningdichtheid* - Totaal aantal woningen op 1 januari per vierkante kilometer land (exclusief wooneenheden en recreatiewoningen).

**Hoofdstuk 7 Nieuwbouw**

*Eengezinswoning* - Elke woning die tevens een geheel pand vormt. Hieronder vallen dus niet alleen de vrijstaande woningen, maar ook aangebouwde woningen zoals twee onder één kap gebouwde hele huizen, boerderijen met woning en voorts alle eengezins-rijenhuizen.

*Meergezinswoning* - Flats, galerijwoningen, portiekwoningen, beneden- en boven-woningen, woningen boven bedrijfsruimten voor zover deze zijn voorzien van een buiten de bedrijfsruimte gelegen toegangsdeur, alsmede de woongelegenheden in serviceflats en dergelijke.

*Nieuwbouwwoningen* - Aantal in een bepaald jaar gereedgekomen woningen als gevolg van nieuwbouw.

**Hoofdstuk 8 Arbeid**

*Baan* - Een baan is een werkkring van een werknemer. Als iemand meer dan één werkkring heeft, telt elke werkkring als een afzonderlijke baan. De banen van beroepsmilitairen zijn wel geteld bij het landelijk totaal maar niet bij de onderliggende regionale niveaus.

*Commerciële dienstverlening (G/K)* - SBI-codering:
G: Reparatie consumentenartikelen; handel.
H: Horeca.
I: Vervoer, opslag en communicatie.
J: Financiële instellingen.
K: Verhuur en zakelijke dienstverlening.

*Landbouw, bosbouw en visserij (A/B)* - SBI-codering:
A: Landbouw, jacht en bosbouw.
B: Visserij.

*Niet-commerciële dienstverlening (L/O)* - SBI-codering:
L: Openbaar bestuur; sociale verzekeringen.
M: Onderwijs.
N: Gezondheids- en welzijnszorg.
O: Cultuur, recreatie en overige dienstverlening.

*Standaard Bedrijfsindeling (SBI)* - Bedrijven worden ingedeeld naar de voornaamste activiteit volgens de Standaard Bedrijfsindeling 1993 (SBI'93).

*Werknemer* - Iemand die arbeid verricht op basis van loon of salaris in dienst van bedrijven en instellingen.

*Winning en energievoorziening (C/F)* - SBI-codering:
C: Delfstoffenwinning.
D: Industrie.
E: Openbare voorzieningsbedrijven.
F: Bouwnijverheid.

**Hoofdstuk 9 Bedrijfsvestigingen**

*Bedrijf* - Een bedrijf is de feitelijke transactor in het productieproces gekenmerkt door zelfstandigheid ten aanzien van de beslissingen over dat proces en door het aanbieden van zijn producten aan derden. Uit deze definitie en met name uit het element zelfstandigheid volgt dat een bedrijf meer dan één vestiging kan omvatten, maar ook meer dan één juridische eenheid. (Onder juridische eenheden worden zowel natuurlijke als rechtspersonen verstaan). Dit is het geval wanneer de afzonderlijke vestigingen of juridische eenheden niet zelfstandig opereren. Andersom komt het voor dat binnen een juridische eenheid verschillende onderdelen te onderscheiden zijn die wat betreft de productie zelfstandig opereren. Deze vormen dan op grond van de definitie evenzovele bedrijven. Dit laatste doet zich vooral voor bij grotere concerns met uiteenlopende activiteiten. Wanneer een aldus gedefinieerde eenheid zich uitstrekt over verschillende landen wordt terwille van de nationale statistiek het Nederlandse deel als een geheel bedrijf beschouwd.
In de officiële CBS-terminologie wordt het bedrijf zoals hier gedefinieerd bedrijfseenheid (BE) genoemd, zodat geen verwarring kan ontstaan met de term bedrijf uit het - in dit opzicht weinig precieze - spraakgebruik. De statistische eenheid bedrijf is een operationalisering van de kind-of-activity unit, zoals gedefinieerd door Eurostat. Deze definitie combineert twee eisen die strijdig kunnen zijn: bijdragen aan één activiteit versus het overeenkomen met één of meer operationele eenheden. Nederland geeft bij het operationaliseren naar de statistische eenheid bedrijf prioriteit aan de tweede eis.

*Bedrijfsvestiging* - Bedrijven hebben één of meer lokale eenheden, zogenaamde vestigingen. De meeste bedrijven bestaan uit één vestiging, een kleine zes procent van de bedrijven heeft meer dan één vestiging. Een vestiging is een afzonderlijk gelegen ruimte, terrein of complex van ruimten of terreinen, benut door een onderneming voor de uitoefening van activiteiten. Meerdere locaties van een bedrijf binnen één postcodegebied worden als één vestiging beschouwd. Vestigingen worden ingedeeld naar de economische activiteit van het bedrijf waartoe zij behoren.

**Hoofdstuk 10 Sociale zekerheid**

*AO-uitkeringen* - Arbeidsongeschiktheidsuitkeringen krachtens de Wet op de arbeidsongeschiktheidsverzekering (WAO), de Wet arbeidsongeschiktheidsverzekering zelfstandigen (WAZ) en de Wet arbeidsongeschiktheidsvoorziening jonggehandicapten (Wajong) die aan het eind van de verslagperiode niet waren beëindigd, de zogeheten lopende uitkeringen.
Vanaf 29 december 2005 is voor nieuwe gevallen de Wet werk en inkomen naar arbeidsvermogen (WIA) van kracht geworden. Het aantal WAO-uitkeringen betreft dus de oude gevallen van vóór 29 december 2005. De Wet WIA kent de twee regelingen inkomensvoorziening volledig arbeidsongeschikten (IVA) en werkhervatting gedeeltelijk arbeidsgeschikten (WGA). Het aantal arbeidsongeschiktheidsuitkeringen in het kader van de regeling IVA en de regeling WGA dat aan het eind van de verslagperiode niet was beëindigd, de zogeheten lopende uitkeringen, komt binnenkort regionaal beschikbaar. Het totaal aantal arbeidsongeschiktheidsuitkeringen is nu dus exclusief het aantal arbeidsongeschiktheidsuitkeringen krachtens de Wet WIA.
Afhankelijk van de arbeidsmarktsituatie voor de intreding van de volledige of gedeeltelijke arbeidsongeschiktheid kan aanspraak bestaan op meer dan één uitkering. Er is dan sprake van samenloop van uitkeringen. Het gaat hierbij om zo'n tienduizend uitkeringen. Bij een dergelijke samenloop zijn van elke uitkering de gegevens opgenomen. De tabel geeft dus geen informatie over het aantal mensen met één of meer uitkeringen, maar wel over het aantal arbeidsongeschiktheidsuitkeringen en de bijbehorende kenmerken van de uitkering of uitkeringontvanger. Dit betekent dat formeel

niet gezegd kan worden dat bijvoorbeeld mannen vaker een arbeidsongeschiktheids-uitkering hebben dan vrouwen, maar wel dat de uitkeringen vaker betrekking hebben op mannen dan op vrouwen. De cijfers zijn exclusief de uitkeringen aan uitkerings-gerechtigden in het buitenland. Het nationaal totaal is inclusief de arbeids-ongeschiktheidsregelingen (WAO, Wajong, WAZ) waarbij de leeftijd van de aanvrager onbekend is, waarbij het geslacht van de aanvrager onbekend is of waarbij de woon- of verblijfplaats van de aanvrager onbekend is.

*AO-uitkeringen, relatief* - AO-uitkeringen per duizend inwoners van 15 tot 65 jaar op 31 december.

*IOAW-uitkeringen* - De Wet inkomensvoorziening oudere en gedeeltelijk arbeids-ongeschikte werkloze werknemers (IOAW) voorziet in een werkloosheidsregeling die aan oudere en gedeeltelijk arbeidsongeschikte werknemers een inkomensgarantie biedt op het niveau van het sociaal minimum. De uitkomsten geven niet het aantal personen weer dat afhankelijk is van een IOAW-uitkering, maar het aantal uitkeringen dat aan huishoudens is toegekend. Dit is met name van belang bij huishoudens van (echt)paren; hoewel bij (echt)paren beide partners voor gelijke delen recht hebben op de uitkering, is er toch sprake van slechts één uitkering en wordt alleen het geslacht van degene die de uitkering daadwerkelijk heeft aangevraagd in beschouwing genomen. Doordat bij (echt)paren de uitkering overwegend wordt aangevraagd door een man, zijn gegevens over vrouwen in de uitkomsten ondervertegenwoordigd. Het nationaal totaal is inclusief de IOAW-uitkeringen waarbij het geslacht van de aanvrager onbekend is.

*IOAZ-uitkeringen* - De Wet inkomensvoorziening oudere en gedeeltelijk arbeidsonge-schikte gewezen zelfstandigen (IOAZ) biedt een inkomensgarantie op het niveau van het sociaal minimum voor oudere en gedeeltelijk arbeidsongeschikte gewezen zelfstandigen. De hier gepresenteerde uitkomsten geven niet het aantal personen weer dat afhankelijk is van een IOAZ-uitkering, maar het aantal uitkeringen dat aan huishoudens is toegekend. Dit is met name van belang bij huishoudens van (echt)paren; hoewel bij (echt)paren beide partners voor gelijke delen recht hebben op de uitkering, is er toch sprake van slechts één uitkering en wordt alleen het geslacht van degene die de uitkering daadwerkelijk heeft aangevraagd in beschouwing genomen.

*Wajong-uitkeringen* - Het aantal uitkeringen krachtens de Wet arbeidsongeschiktheids-voorziening jonggehandicapten (Wajong).

*Wajong-uitkeringen, relatief* - Wajong-uitkeringen per duizend inwoners van 15 tot 65 jaar op 31 december.

*WAO-uitkeringen* - Het aantal uitkeringen krachtens de Wet op de arbeidsongeschikt-heidsverzekering (WAO).

*WAO-uitkeringen, relatief* - WAO-uitkeringen per duizend inwoners van 15 tot 65 jaar op 31 december.

*WAZ-uitkeringen* - Het aantal uitkeringen krachtens de Wet arbeidsongeschiktheids-verzekering zelfstandigen (WAZ).

*WAZ-uitkeringen, relatief* - WAZ-uitkeringen per duizend inwoners van 15 tot 65 jaar op 31 december.

*WWB-uitkeringen* - Uitkeringen aan thuiswonenden krachtens de Wet werk en bijstand. De uitkomsten geven niet het aantal personen weer dat afhankelijk is van een bijstandsuitkering, maar het aantal uitkeringen dat aan huishoudens is toegekend. Dit is met name van belang bij huishoudens van (echt)paren; hoewel bij (echt)paren beide partners voor gelijke delen recht hebben op de uitkering, is er toch sprake van slechts één uitkering. Bij de cijfers is er voor gekozen om bij het toedelen van uitkeringen aan (echt)paren consequent de persoonskenmerken over te nemen van de oudste persoon van het (echt)paar. Het nationaal totaal is inclusief de WWB-uitkeringen waarbij degene aan wie de uitkering toebedeeld wordt 65 jaar of ouder is, de leeftijd onbekend is of waarbij het geslacht onbekend is.

*WWB-uitkeringen, relatief* - Bij het bepalen van het aantal WWB-uitkeringen per duizend huishoudens vindt enige vertekening plaats omdat de standcijfers van het aantal WWB-uitkeringen per 31 december en het aantal huishoudens per 1 januari van het betreffende jaar zijn.

*WW-uitkeringen* - Uitkeringen krachtens de werkloosheidswet (WW). Afhankelijk van de arbeidsmarktsituatie voor de intreding van de werkloosheid kan aanspraak bestaan op meer dan één uitkering. Er is dan sprake van samenloop van uitkeringen. Bij een dergelijke samenloop zijn van elke uitkering de gegevens opgenomen. De tabellen geven dus geen informatie over het aantal mensen met één of meer uitkeringen, maar wel over het aantal WW-uitkeringen en de bijbehorende kenmerken van de uitkering of uitkeringsontvanger. Dit betekent dat formeel niet gezegd kan worden dat bijvoorbeeld mannen vaker een WW-uitkering hebben dan vrouwen, maar wel dat de uitkeringen vaker betrekking hebben op mannen dan op vrouwen. Het nationaal totaal is inclusief de WW-uitkeringen waarbij de leeftijd van de aanvrager onbekend is, waarbij de woon- of verblijfplaats van de aanvrager onbekend is of waarbij de aanvrager woonachtig is in het buitenland.

*WW-uitkeringen, relatief* - WW-uitkeringen per duizend inwoners van 15 tot 65 jaar op 31 december.

**Hoofdstuk 11 Veestapel en mestproductie**

*Dunne mest* - Alle rundveemest (uitgezonderd de stalmest van zoog-, mest- en weide-koeien), de weidemest van schapen, paarden en pony's, alle varkensmest en de mest van leghennen in een stalsysteem met dunne mest.

*Fosfaat* - Fosfaatproductie (als $P_2O_5$) van de gehele veestapel in het gehele jaar. Er zijn voor fosfaat geen gasvormige verliezen. De fosfaatexcretie is dus gelijk aan de hoeveelheid in de mest op het moment van aanwenden.

*Kalium* – Kali-productie (als $K_2O$) van de gehele veestapel in het gehele jaar. Er zijn voor kalium geen gasvormige verliezen. De kali-excretie is dus gelijk aan de hoeveelheid in de mest op het moment van aanwenden.

*Mineralen per hectare cultuurgrond* - De mineralenuitscheidingsfactoren per hectare cultuurgrond zijn berekend met behulp van de totale cultuurgrond exclusief braakland (natuurbraak en groenbraak) en snel groeiend hout.

*Overig vee* - Schapen, paarden en pony's, geiten, konijnen, edelpelsdieren en pluimvee met uitzondering van kippen.

*Runderen* - Jongvee, melk- en kalfkoeien, zoogkoeien en vlees- en weidekoeien, fok-stieren en kalveren.

*Stikstofuitscheiding* - Stikstofuitscheiding (als N-totaal) van de gehele veestapel in het gehele jaar.

*Varkens* - Biggen, vleesvarkens en fokvarkens.

*Vaste mest* - De stalmest van vleeskoeien, schapen, geiten, paarden en pony's, de pluimveemest in stalsystemen met vaste mest en de mest van konijnen en pelsdieren.

**Hoofdstuk 12 Verkeer en vervoer**

*Bedrijfsmotorvoertuigen* – Bedrijfsvoertuigen met een motor (dus met uitzondering van aanhangwagens en opleggers) die ingericht zijn voor het vervoer van goederen of personen, voor het uitvoeren van bijzondere doeleinden of voor het trekken van opleggers:
1. Bestelauto's (drie- en vierwielige vrachtvoertuigen, waarvan het ledig gewicht vermeerderd met het laadvermogen ten hoogste 3 500 kg bedraagt).
2. Vrachtauto's (vier- en meerwielige ongelede vrachtvoertuigen, waarvan het ledig gewicht vermeerderd met het laadvermogen meer dan 3 500 kg bedraagt).

3. Trekkers (motorvoertuigen ingericht voor het trekken van opleggers).
4. Speciale voertuigen (bedrijfsauto's voor bijzondere doeleinden zoals brandweerauto's, reinigingsauto's, takelwagens).
5. Autobussen (motorvoertuigen ingericht voor het vervoer van behalve de bestuurder negen of meer passagiers).

*Gemeentelijke en waterschapswegen* - Wegen beheerd door gemeente of waterschap. Waterschapswegen vormen een belangrijk deel van het wegennet buiten de bebouwde kom van de provincies Noord-Holland, Zuid-Holland en Zeeland.

*Motortweewielers* - Motorrijwielen, scooters, motorcarriers en motorinvalidenwagens met een motorrijwielkentekenbewijs.

*Motortweewielers, relatief* - Motorrijwielen, scooters, motorcarriers en motorinvalidenwagens met een motorrijwielkentekenbewijs per duizend inwoners op 1 januari.

*Personenauto's* - Motorvoertuigen ingericht voor het vervoer van ten hoogste acht passagiers behalve de bestuurder, met inbegrip van combinatiewagens.

*Personenauto's, relatief* - Personenauto's per duizend inwoners op 1 januari. Bij het bepalen van het aantal voertuigen per geografische eenheid wordt uitgegaan van de woon- of vestigingsplaats die is opgegeven bij de tenaamstelling van het kenteken. Grote leasemaatschappijen in gemeenten vertekenen het aantal personenauto's per duizend inwoners.

*Provinciale wegen* - Wegen beheerd door de provincie.

*Rijkswegen* - Wegen beheerd door het Rijk.

*Totale weglengte* - Totale lengte van alle wegen die worden beheerd door wegbeheerders als het Rijk, provincies, gemeenten en waterschappen, voorzien van een straatnaam of nummer, waarop verkeer met motorvoertuigen op meer dan twee wielen is toegestaan. Fiets- en voetpaden zijn uitgesloten.

## Hoofdstuk 13 Oppervlakte

*Omgevingsadressendichtheid* - De omgevingsadressendichtheid (OAD) van een gemeente is het gemiddeld aantal adressen per vierkante kilometer binnen een cirkel met een straal van één kilometer op 1 januari. De OAD beoogt de mate van concentratie van menselijke activiteiten (wonen, werken, schoolgaan, winkelen, uitgaan etc.) weer te geven. Voor de berekening van de maatstaf is eerst voor ieder adres binnen een gemeente de adressendichtheid vastgesteld van een gebied met een straal van één kilometer rondom dat adres. Daarna is het gemiddelde berekend van de OAD's van alle afzonderlijke adressen binnen de gemeente. Bij bovengemeentelijke indelingen is de adresgewogen OAD bepaald. Bij de berekening van de OAD is rekening gehouden met gemeentelijke herindelingen, grenscorrecties en sloop. De OAD is uitgezonderd de nieuwe adressen van het betreffende kalenderjaar.

*Oppervlakte binnenwater* - Totale oppervlakte volgens de regionale indelingen op 1 januari van inlandig water in gebruik als vaarweg, recreatiewater, delfstofwinplaats, vloei- en/of slibveld, alsmede spaarbekkens.

*Oppervlakte buitenwater* - Totale oppervlakte volgens de regionale indelingen op 1 januari van water onderhevig aan getijden.

*Oppervlakte land* - Totale oppervlakte land volgens de regionale indelingen op 1 januari. Binnenwater smaller dan zes meter, kwelders, schorren, moerassen, rietlanden en dergelijke zijn tot land gerekend.

*Oppervlakte totaal* – De gegevens over de totale oppervlakte volgens de regionale indelingen op 1 januari zijn berekend uit digitale bestanden van de gemeentegrenzen. Deze worden samengesteld door de Topografische dienst. De onderverdeling in land en water is berekend op grond van de meest recente gegevens afkomstig uit de statistiek van het Bodemgebruik (ook wel bodemstatistiek genoemd). De cijfers over het bodemgebruik liggen voor drie of vier jaar vast. Hierbij wordt de oppervlakte uit een ouder jaar, in deze publicatie het jaar 2003, herberekend naar de gemeentelijke indeling van 2007.

*Oppervlakte water* - Totale oppervlakte binnen- en buitenwater volgens de regionale indelingen op 1 januari. Binnenwater smaller dan zes meter, kwelders, schorren, moerassen, rietlanden en dergelijke zijn tot land gerekend.

**Hoofdstuk 14 Lokalisering**

*Stedelijkheid* - Op grond van de omgevingsadressendichtheid is aan ieder gebied een stedelijkheidsklasse toegekend. De volgende klassenindeling is gehanteerd:
- zeer sterk stedelijk: 2 500 of meer adressen per vierkante kilometer
- sterk stedelijk: 1 500 tot 2 500 adressen per vierkante kilometer
- matig stedelijk: 1 000 tot 1 500 adressen per vierkante kilometer
- weinig stedelijk: 500 tot 1 000 adressen per vierkante kilometer
- niet stedelijk: minder dan 500 adressen per vierkante kilometer.

*Niet stedelijke gemeente* - Op grond van de omgevingsadressendichtheid is aan iedere gemeente een stedelijkheidsklasse toegekend. Een niet stedelijke gemeente heeft minder dan 500 adressen per vierkante kilometer.

*Stedelijke gemeente* - Op grond van de omgevingsadressendichtheid is aan iedere gemeente een stedelijkheidsklasse toegekend. Een stedelijke gemeente (samenvoeging van zeer sterk, sterk en matig stedelijk) heeft 1 000 of meer adressen per vierkante kilometer.

*Weinig stedelijke gemeente* - Op grond van de omgevingsadressendichtheid is aan iedere gemeente een stedelijkheidsklasse toegekend. Een weinig stedelijke gemeente heeft 500 tot 1 000 adressen per vierkante kilometer.

**1a. Bevolking naar leeftijd, 1 januari 2007**

| | Totaal | 0 tot 5 jaar | 5 tot 10 jaar | 10 tot 15 jaar | 15 tot 20 jaar | 20 tot 25 jaar | 25 tot 45 jaar | 45 tot 65 jaar | 65 tot 80 jaar | 80 jaar of ouder |
|---|---|---|---|---|---|---|---|---|---|---|
| | *aantal* | *%* | | | | | | | | |
| Alblasserdam | 18 666 | 7,1 | 7,0 | 6,7 | 6,0 | 5,4 | 27,2 | 24,0 | 12,2 | 4,4 |
| Albrandswaard | 21 523 | 6,6 | 6,6 | 6,4 | 5,9 | 3,9 | 29,5 | 28,2 | 9,9 | 3,0 |
| Alkemade | 14 536 | 5,7 | 6,7 | 7,1 | 6,7 | 5,5 | 26,0 | 28,6 | 10,6 | 3,0 |
| Alphen aan den Rijn | 71 100 | 6,1 | 6,6 | 6,3 | 6,2 | 5,7 | 30,4 | 26,9 | 9,1 | 2,8 |
| Barendrecht | 43 044 | 7,6 | 7,4 | 6,5 | 6,1 | 4,3 | 31,6 | 24,8 | 8,9 | 2,8 |
| Bergambacht | 9 482 | 6,9 | 7,1 | 6,7 | 6,7 | 5,4 | 24,4 | 27,4 | 11,8 | 3,6 |
| Bernisse | 12 669 | 5,0 | 6,5 | 6,0 | 6,2 | 4,9 | 26,3 | 30,4 | 11,6 | 3,1 |
| Binnenmaas | 28 649 | 5,9 | 5,8 | 5,6 | 5,8 | 4,8 | 27,1 | 30,3 | 11,3 | 3,5 |
| Bodegraven | 19 366 | 6,8 | 7,3 | 7,0 | 7,0 | 5,3 | 27,2 | 26,7 | 10,0 | 2,7 |
| Boskoop | 15 223 | 7,0 | 7,2 | 6,9 | 6,0 | 5,0 | 28,3 | 26,4 | 10,2 | 2,9 |
| Brielle | 15 918 | 5,4 | 6,0 | 6,1 | 5,9 | 4,2 | 27,3 | 30,6 | 11,5 | 3,0 |
| Capelle aan den IJssel | 65 374 | 5,6 | 5,9 | 6,1 | 6,4 | 5,7 | 27,7 | 28,5 | 10,1 | 4,0 |
| Cromstrijen | 12 980 | 5,4 | 6,6 | 5,9 | 5,7 | 4,6 | 26,8 | 30,7 | 10,9 | 3,4 |
| Delft | 95 379 | 4,8 | 4,7 | 4,8 | 6,1 | 10,5 | 31,3 | 24,5 | 9,3 | 3,9 |
| Dirksland | 8 321 | 6,7 | 7,4 | 6,8 | 6,2 | 5,8 | 26,6 | 26,5 | 9,5 | 4,4 |
| Dordrecht | 118 541 | 5,9 | 6,1 | 6,0 | 6,1 | 6,2 | 29,0 | 26,2 | 10,5 | 4,0 |
| Giessenlanden | 14 456 | 6,3 | 7,1 | 6,9 | 6,6 | 5,4 | 26,0 | 28,5 | 10,3 | 2,8 |
| Goedereede | 11 646 | 6,6 | 6,5 | 6,0 | 6,0 | 5,2 | 26,8 | 27,2 | 11,6 | 4,0 |
| Gorinchem | 34 288 | 6,2 | 6,5 | 5,9 | 5,5 | 5,6 | 30,8 | 24,8 | 10,7 | 4,0 |
| Gouda | 70 953 | 6,6 | 6,4 | 6,4 | 6,5 | 5,4 | 28,7 | 26,2 | 9,9 | 3,8 |
| Graafstroom | 9 755 | 7,6 | 8,1 | 8,4 | 7,8 | 6,3 | 24,7 | 24,9 | 9,2 | 3,1 |
| 's-Gravenhage | 473 941 | 6,5 | 5,8 | 5,3 | 5,6 | 6,7 | 32,9 | 23,9 | 9,1 | 4,4 |
| Hardinxveld-Giessendam | 17 693 | 7,0 | 7,1 | 7,3 | 7,1 | 6,1 | 27,3 | 24,0 | 10,2 | 3,7 |
| Hellevoetsluis | 39 633 | 5,5 | 5,8 | 6,2 | 6,5 | 5,5 | 27,8 | 30,6 | 9,0 | 3,1 |
| Hendrik-Ido-Ambacht | 24 825 | 7,3 | 7,3 | 7,1 | 6,7 | 4,6 | 29,1 | 24,7 | 10,3 | 2,9 |
| Hillegom | 20 295 | 5,5 | 5,9 | 5,8 | 6,6 | 5,2 | 26,7 | 28,5 | 11,6 | 4,3 |
| Jacobswoude | 10 689 | 6,0 | 6,3 | 6,3 | 6,5 | 4,9 | 25,5 | 30,7 | 11,1 | 2,7 |
| Katwijk | 61 111 | 6,7 | 6,6 | 6,9 | 7,4 | 6,5 | 27,9 | 24,9 | 9,9 | 3,2 |
| Korendijk | 10 850 | 6,2 | 6,8 | 6,5 | 6,5 | 5,2 | 25,5 | 29,4 | 10,8 | 3,0 |
| Krimpen aan den IJssel | 28 719 | 5,9 | 6,4 | 6,6 | 6,5 | 5,1 | 24,1 | 27,8 | 13,8 | 3,7 |
| Lansingerland | 47 927 | 7,7 | 7,9 | 7,1 | 6,1 | 4,1 | 30,5 | 25,2 | 9,0 | 2,2 |
| Leerdam | 20 688 | 6,2 | 6,8 | 6,4 | 6,7 | 6,1 | 26,6 | 26,6 | 10,4 | 4,2 |
| Leiden | 117 485 | 5,5 | 4,9 | 4,8 | 5,9 | 9,7 | 33,5 | 23,9 | 8,3 | 3,4 |
| Leiderdorp | 26 077 | 5,9 | 6,7 | 6,7 | 6,2 | 3,8 | 26,3 | 28,8 | 12,0 | 3,5 |
| Leidschendam-Voorburg | 72 824 | 5,5 | 5,2 | 5,4 | 5,2 | 4,4 | 26,1 | 28,6 | 13,9 | 5,7 |
| Liesveld | 9 799 | 6,7 | 7,8 | 8,0 | 7,1 | 6,2 | 26,3 | 25,9 | 9,6 | 2,4 |
| Lisse | 21 975 | 5,8 | 6,2 | 6,4 | 6,3 | 5,0 | 26,9 | 28,0 | 11,8 | 3,5 |
| Maassluis | 31 567 | 5,5 | 5,8 | 5,8 | 6,0 | 5,5 | 26,6 | 29,4 | 11,8 | 3,5 |
| Middelharnis | 17 792 | 5,6 | 6,2 | 6,6 | 6,4 | 5,2 | 26,2 | 27,7 | 11,5 | 4,6 |
| Midden-Delfland | 17 536 | 6,3 | 7,6 | 7,6 | 7,3 | 5,1 | 26,2 | 26,9 | 10,1 | 2,7 |
| Moordrecht | 8 121 | 6,9 | 7,7 | 7,4 | 6,4 | 4,8 | 27,6 | 27,3 | 9,2 | 2,7 |
| Nederlek | 14 521 | 5,2 | 6,4 | 6,6 | 6,8 | 5,0 | 26,4 | 28,0 | 11,7 | 3,9 |
| Nieuw-Lekkerland | 9 444 | 7,8 | 8,6 | 8,3 | 7,9 | 6,3 | 25,9 | 24,1 | 8,8 | 2,2 |
| Nieuwerkerk aan den IJssel | 21 933 | 6,1 | 6,9 | 7,0 | 7,7 | 5,3 | 26,8 | 29,3 | 8,5 | 2,5 |
| Nieuwkoop | 26 987 | 5,7 | 6,6 | 7,0 | 6,9 | 5,3 | 26,3 | 29,8 | 10,0 | 2,4 |
| Noordwijk | 24 700 | 4,9 | 5,3 | 5,6 | 6,2 | 5,6 | 26,7 | 31,1 | 11,4 | 3,3 |
| Noordwijkerhout | 15 294 | 5,2 | 6,8 | 6,2 | 6,5 | 5,3 | 24,9 | 29,4 | 12,2 | 3,5 |
| Oegstgeest | 22 022 | 5,6 | 6,5 | 7,2 | 6,7 | 5,8 | 23,6 | 28,1 | 11,4 | 4,9 |
| Oostflakkee | 10 154 | 5,5 | 6,5 | 5,8 | 5,9 | 5,0 | 27,2 | 29,4 | 11,4 | 3,4 |
| Oud-Beijerland | 24 019 | 6,2 | 6,6 | 6,7 | 6,9 | 5,2 | 27,4 | 27,5 | 9,9 | 3,5 |
| Ouderkerk | 8 187 | 6,8 | 6,9 | 6,5 | 7,1 | 5,7 | 25,6 | 27,0 | 11,1 | 3,2 |
| Papendrecht | 31 403 | 5,9 | 6,6 | 6,2 | 5,9 | 5,1 | 28,3 | 27,0 | 12,0 | 3,0 |
| Pijnacker-Nootdorp | 42 769 | 8,1 | 8,0 | 7,7 | 6,2 | 4,0 | 31,7 | 23,5 | 8,6 | 2,2 |
| Reeuwijk | 12 662 | 6,0 | 6,7 | 6,9 | 7,0 | 4,7 | 23,3 | 29,7 | 12,1 | 3,6 |
| Ridderkerk | 44 679 | 4,3 | 5,3 | 5,7 | 5,9 | 5,5 | 24,9 | 29,4 | 14,9 | 4,2 |
| Rijnwoude | 18 771 | 5,9 | 6,4 | 6,6 | 6,8 | 5,8 | 25,2 | 29,5 | 10,9 | 2,8 |
| Rijswijk | 47 041 | 4,6 | 4,5 | 4,6 | 4,6 | 4,9 | 26,4 | 28,5 | 15,2 | 6,7 |
| Rotterdam | 584 058 | 5,8 | 5,5 | 5,4 | 6,0 | 7,7 | 31,5 | 23,5 | 10,1 | 4,4 |
| Rozenburg | 12 680 | 5,5 | 5,8 | 5,8 | 5,7 | 5,0 | 29,1 | 28,3 | 12,0 | 2,8 |
| Schiedam | 75 162 | 5,8 | 5,7 | 5,7 | 5,8 | 6,0 | 29,9 | 25,8 | 10,8 | 4,4 |
| Schoonhoven | 12 189 | 6,5 | 6,6 | 5,7 | 6,3 | 5,7 | 28,2 | 27,1 | 10,4 | 3,3 |
| Sliedrecht | 23 774 | 6,3 | 6,5 | 6,1 | 6,2 | 5,9 | 27,3 | 25,3 | 11,6 | 4,9 |
| Spijkenisse | 73 885 | 5,3 | 5,7 | 6,1 | 6,8 | 6,7 | 27,9 | 29,2 | 9,8 | 2,5 |
| Strijen | 9 129 | 5,4 | 6,6 | 6,2 | 6,0 | 4,4 | 27,9 | 29,8 | 10,3 | 3,3 |
| Teylingen | 35 008 | 6,7 | 7,2 | 6,9 | 6,6 | 4,6 | 27,6 | 26,3 | 10,6 | 3,6 |
| Vlaardingen | 71 461 | 5,2 | 5,4 | 5,6 | 5,6 | 5,5 | 27,4 | 27,0 | 12,9 | 5,3 |
| Vlist | 9 803 | 6,1 | 6,7 | 6,7 | 7,0 | 5,4 | 24,7 | 28,0 | 11,9 | 3,5 |
| Voorschoten | 22 785 | 5,5 | 6,3 | 6,6 | 6,5 | 3,7 | 23,6 | 29,3 | 13,3 | 5,4 |
| Waddinxveen | 25 896 | 5,9 | 6,5 | 6,7 | 7,0 | 5,7 | 25,7 | 28,0 | 11,5 | 3,0 |
| Wassenaar | 25 608 | 4,6 | 6,4 | 7,3 | 6,3 | 3,3 | 20,4 | 30,0 | 14,4 | 7,3 |
| Westland | 98 869 | 6,1 | 6,5 | 7,0 | 7,0 | 5,2 | 27,2 | 27,1 | 10,7 | 3,3 |
| Westvoorne | 14 128 | 4,5 | 5,8 | 6,2 | 5,9 | 4,0 | 22,8 | 31,7 | 13,6 | 5,4 |
| Zederik | 13 467 | 6,3 | 7,2 | 7,6 | 6,9 | 6,0 | 25,6 | 26,6 | 10,2 | 3,5 |
| Zevenhuizen-Moerkapelle | 10 369 | 6,1 | 6,5 | 7,6 | 7,6 | 5,4 | 25,2 | 26,9 | 10,7 | 3,9 |
| Zoetermeer | 118 024 | 5,6 | 6,0 | 6,7 | 7,3 | 6,2 | 27,2 | 29,5 | 8,7 | 2,9 |
| Zoeterwoude | 8 400 | 5,0 | 6,4 | 7,0 | 7,8 | 5,1 | 24,8 | 30,3 | 10,7 | 3,0 |
| Zwijndrecht | 44 400 | 5,1 | 5,6 | 6,2 | 6,1 | 5,6 | 26,4 | 27,6 | 13,1 | 4,4 |

**1a. Bevolking naar leeftijd, 1 januari 2007 (slot)**

| | Totaal | 0 tot 5 jaar | 5 tot 10 jaar | 10 tot 15 jaar | 15 tot 20 jaar | 20 tot 25 jaar | 25 tot 45 jaar | 45 tot 65 jaar | 65 tot 80 jaar | 80 jaar of ouder |
|---|---|---|---|---|---|---|---|---|---|---|
| | *aantal* | *%* | | | | | | | | |
| Groningen | 573 614 | 5,3 | 5,6 | 5,5 | 6,3 | 7,9 | 27,9 | 26,7 | 10,8 | 4,1 |
| Friesland | 642 209 | 6,0 | 6,4 | 6,3 | 6,3 | 5,8 | 26,7 | 27,3 | 11,4 | 4,0 |
| Drenthe | 486 197 | 5,7 | 6,4 | 6,2 | 5,9 | 4,7 | 25,9 | 28,7 | 12,4 | 4,2 |
| Noord-Nederland | 1 702 020 | 5,7 | 6,1 | 6,0 | 6,2 | 6,2 | 26,9 | 27,5 | 11,5 | 4,1 |
| Overijssel | 1 116 374 | 6,4 | 6,5 | 6,3 | 6,3 | 6,1 | 28,1 | 25,8 | 10,9 | 3,5 |
| Flevoland | 374 424 | 7,4 | 7,6 | 7,3 | 7,1 | 6,2 | 30,6 | 24,7 | 6,8 | 2,1 |
| Gelderland | 1 979 059 | 6,0 | 6,4 | 6,3 | 6,3 | 5,7 | 27,6 | 27,2 | 11,0 | 3,6 |
| Oost-Nederland | 3 469 857 | 6,3 | 6,6 | 6,4 | 6,4 | 5,9 | 28,1 | 26,5 | 10,5 | 3,4 |
| Utrecht | 1 190 604 | 6,6 | 6,4 | 6,0 | 6,2 | 6,6 | 30,2 | 25,3 | 9,5 | 3,4 |
| Noord-Holland | 2 613 070 | 6,0 | 6,0 | 5,7 | 5,7 | 5,7 | 30,3 | 26,7 | 10,2 | 3,7 |
| Zuid-Holland | 3 455 097 | 6,0 | 6,0 | 6,0 | 6,2 | 6,2 | 29,2 | 26,2 | 10,4 | 3,9 |
| Zeeland | 380 497 | 5,5 | 6,1 | 6,2 | 5,8 | 5,0 | 25,7 | 28,3 | 12,5 | 4,9 |
| West-Nederland | 7 639 268 | 6,0 | 6,1 | 5,9 | 6,0 | 6,0 | 29,5 | 26,3 | 10,3 | 3,8 |
| Noord-Brabant | 2 419 042 | 5,7 | 6,1 | 6,1 | 6,1 | 5,7 | 28,2 | 27,6 | 11,3 | 3,3 |
| Limburg | 1 127 805 | 4,7 | 5,5 | 5,7 | 6,0 | 5,3 | 26,1 | 30,0 | 12,9 | 3,8 |
| Zuid-Nederland | 3 546 847 | 5,4 | 5,9 | 6,0 | 6,0 | 5,5 | 27,5 | 28,4 | 11,8 | 3,4 |
| Nederland | 16 357 992 | 5,9 | 6,1 | 6,0 | 6,1 | 5,9 | 28,5 | 26,9 | 10,8 | 3,7 |

**1b. Bevolking naar herkomst, 1 januari 2007**

| | Totaal | Autochtonen | Totaal allochtonen | Westerse allochtonen | Niet-westerse allochtonen | | | | | |
|---|---|---|---|---|---|---|---|---|---|---|
| | | | | | Totaal | Marokko | Nederlandse Antillen en Aruba | Suriname | Turkije | Overige niet-westerse allochtonen |
| | *aantal* | *%* | | | | | | | | |
| Alblasserdam | 18 666 | 87,3 | 12,7 | 6,8 | 5,9 | 0,7 | 0,4 | 0,4 | 3,0 | 1,6 |
| Albrandswaard | 21 523 | 85,4 | 14,6 | 7,1 | 7,5 | 0,5 | 0,6 | 3,2 | 0,9 | 2,3 |
| Alkemade | 14 536 | 93,6 | 6,4 | 3,9 | 2,6 | 0,4 | 0,1 | 0,3 | 0,1 | 1,7 |
| Alphen aan den Rijn | 71 100 | 80,9 | 19,1 | 8,8 | 10,2 | 2,6 | 1,0 | 1,8 | 1,2 | 3,7 |
| Barendrecht | 43 044 | 83,5 | 16,5 | 7,0 | 9,5 | 1,1 | 0,6 | 3,5 | 1,7 | 2,6 |
| Bergambacht | 9 482 | 93,5 | 6,5 | 3,9 | 2,6 | 1,1 | 0,2 | 0,1 | 0,0 | 1,3 |
| Bernisse | 12 669 | 92,1 | 7,9 | 5,9 | 2,1 | 0,1 | 0,2 | 0,2 | 0,0 | 1,5 |
| Binnenmaas | 28 649 | 92,0 | 8,0 | 5,1 | 2,9 | 0,1 | 0,2 | 0,5 | 0,2 | 2,0 |
| Bodegraven | 19 366 | 88,6 | 11,4 | 5,6 | 5,8 | 3,1 | 0,2 | 0,5 | 0,1 | 1,8 |
| Boskoop | 15 223 | 87,2 | 12,8 | 5,6 | 7,2 | 4,6 | 0,1 | 0,4 | 0,1 | 2,0 |
| Brielle | 15 918 | 88,6 | 11,4 | 7,9 | 3,5 | 0,1 | 0,5 | 0,5 | 0,5 | 1,9 |
| Capelle aan den IJssel | 65 374 | 72,3 | 27,7 | 10,5 | 17,3 | 1,0 | 2,7 | 6,2 | 1,2 | 6,1 |
| Cromstrijen | 12 980 | 93,5 | 6,5 | 4,5 | 2,0 | 0,0 | 0,2 | 0,4 | 0,1 | 1,2 |
| Delft | 95 379 | 71,8 | 28,2 | 11,7 | 16,5 | 1,3 | 1,6 | 2,4 | 2,5 | 8,7 |
| Dirksland | 8 321 | 95,8 | 4,2 | 2,7 | 1,5 | 0,0 | 0,1 | 0,3 | 0,1 | 0,9 |
| Dordrecht | 118 541 | 73,4 | 26,6 | 9,7 | 16,8 | 2,2 | 2,6 | 2,2 | 5,2 | 4,6 |
| Giessenlanden | 14 456 | 94,7 | 5,3 | 4,0 | 1,3 | 0,1 | 0,2 | 0,2 | 0,1 | 0,7 |
| Goedereede | 11 646 | 95,9 | 4,1 | 2,8 | 1,3 | 0,1 | 0,1 | 0,3 | 0,0 | 0,8 |
| Gorinchem | 34 288 | 76,7 | 23,3 | 9,3 | 14,0 | 4,7 | 0,5 | 1,0 | 5,1 | 2,7 |
| Gouda | 70 953 | 78,7 | 21,3 | 7,4 | 13,9 | 8,9 | 0,5 | 1,2 | 0,6 | 2,6 |
| Graafstroom | 9 755 | 96,5 | 3,5 | 2,5 | 1,0 | 0,0 | 0,1 | 0,2 | 0,0 | 0,8 |
| 's-Gravenhage | 473 941 | 54,4 | 45,6 | 13,0 | 32,6 | 5,3 | 2,3 | 9,7 | 7,0 | 8,3 |
| Hardinxveld-Giessendam | 17 693 | 95,5 | 4,5 | 2,7 | 1,8 | 0,3 | 0,1 | 0,1 | 0,2 | 1,1 |
| Hellevoetsluis | 39 633 | 83,6 | 16,4 | 8,9 | 7,5 | 0,3 | 1,6 | 1,3 | 2,0 | 2,3 |
| Hendrik-Ido-Ambacht | 24 825 | 88,6 | 11,4 | 6,3 | 5,0 | 0,7 | 0,5 | 1,1 | 0,7 | 2,0 |
| Hillegom | 20 295 | 87,1 | 12,9 | 8,0 | 4,8 | 1,1 | 0,3 | 0,5 | 0,5 | 2,5 |
| Jacobswoude | 10 689 | 93,0 | 7,0 | 5,0 | 2,0 | 0,0 | 0,2 | 0,3 | 0,0 | 1,6 |
| Katwijk | 61 111 | 91,7 | 8,3 | 4,6 | 3,7 | 0,6 | 0,2 | 0,3 | 0,5 | 2,2 |
| Korendijk | 10 850 | 94,3 | 5,7 | 4,0 | 1,6 | 0,1 | 0,3 | 0,3 | 0,0 | 1,0 |
| Krimpen aan den IJssel | 28 719 | 87,7 | 12,3 | 7,7 | 4,6 | 0,5 | 0,5 | 0,9 | 0,5 | 2,3 |
| Lansingerland | 47 927 | 86,9 | 13,1 | 6,6 | 6,5 | 1,5 | 0,4 | 1,6 | 0,6 | 2,3 |
| Leerdam | 20 688 | 79,5 | 20,5 | 7,8 | 12,7 | 1,4 | 0,1 | 0,5 | 8,9 | 1,8 |
| Leiden | 117 485 | 73,9 | 26,1 | 11,7 | 14,3 | 4,3 | 1,1 | 1,7 | 1,9 | 5,4 |
| Leiderdorp | 26 077 | 81,7 | 18,3 | 9,6 | 8,7 | 1,2 | 0,5 | 2,0 | 2,1 | 3,0 |
| Leidschendam-Voorburg | 72 824 | 74,0 | 26,0 | 13,8 | 12,2 | 1,3 | 1,2 | 2,9 | 0,8 | 6,0 |
| Liesveld | 9 799 | 95,4 | 4,6 | 3,0 | 1,6 | 0,4 | 0,1 | 0,1 | 0,1 | 0,9 |
| Lisse | 21 975 | 88,7 | 11,3 | 7,9 | 3,4 | 0,4 | 0,2 | 0,4 | 0,2 | 2,3 |
| Maassluis | 31 567 | 77,1 | 22,9 | 7,0 | 16,0 | 3,9 | 1,1 | 1,7 | 5,9 | 3,3 |
| Middelharnis | 17 792 | 94,7 | 5,3 | 3,6 | 1,6 | 0,0 | 0,1 | 0,4 | 0,1 | 1,0 |
| Midden-Delfland | 17 536 | 92,1 | 7,9 | 4,9 | 3,0 | 0,5 | 0,2 | 0,4 | 0,3 | 1,6 |
| Moordrecht | 8 121 | 80,3 | 19,7 | 13,0 | 6,7 | 4,2 | 0,4 | 0,4 | 0,2 | 1,5 |
| Nederlek | 14 521 | 92,4 | 7,6 | 5,2 | 2,5 | 0,4 | 0,2 | 0,3 | 0,1 | 1,4 |
| Nieuw-Lekkerland | 9 444 | 94,1 | 5,9 | 4,0 | 1,9 | 0,3 | 0,2 | 0,2 | 0,1 | 1,2 |
| Nieuwerkerk aan den IJssel | 21 933 | 87,4 | 12,6 | 6,4 | 6,2 | 1,5 | 0,7 | 1,6 | 0,1 | 2,3 |
| Nieuwkoop | 26 987 | 92,3 | 7,7 | 4,8 | 2,9 | 0,9 | 0,2 | 0,4 | 0,0 | 1,3 |

**1b. Bevolking naar herkomst, 1 januari 2007 (slot)**

| | Totaal | Autoch-tonen | Totaal alloch-tonen | Westerse alloch-tonen | Niet-westerse allochtonen | | | | | |
|---|---|---|---|---|---|---|---|---|---|---|
| | | | | | Totaal | Marokko | Nederlandse Antillen en Aruba | Suriname | Turkije | Overige niet-westerse allochtonen |
| | *aantal* | *%* | | | | | | | | |
| Noordwijk | 24 700 | 86,1 | 13,9 | 10,0 | 3,9 | 1,1 | 0,2 | 0,3 | 0,1 | 2,1 |
| Noordwijkerhout | 15 294 | 88,5 | 11,5 | 8,6 | 2,9 | 0,3 | 0,2 | 0,4 | 0,0 | 2,0 |
| Oegstgeest | 22 022 | 79,5 | 20,5 | 13,9 | 6,6 | 0,3 | 0,7 | 1,0 | 0,3 | 4,3 |
| Oostflakkee | 10 154 | 95,0 | 5,0 | 3,4 | 1,6 | 0,0 | 0,1 | 0,3 | 0,1 | 1,0 |
| Oud-Beijerland | 24 019 | 91,0 | 9,0 | 5,8 | 3,3 | 0,4 | 0,2 | 0,7 | 0,1 | 1,9 |
| Ouderkerk | 8 187 | 94,6 | 5,4 | 3,3 | 2,1 | 0,4 | 0,1 | 0,2 | 0,0 | 1,3 |
| Papendrecht | 31 403 | 85,4 | 14,6 | 8,0 | 6,6 | 1,0 | 0,7 | 1,6 | 0,9 | 2,5 |
| Pijnacker-Nootdorp | 42 769 | 86,0 | 14,0 | 6,9 | 7,1 | 0,7 | 0,8 | 2,6 | 0,6 | 2,4 |
| Reeuwijk | 12 662 | 92,4 | 7,6 | 4,8 | 2,8 | 0,4 | 0,2 | 0,3 | 0,0 | 1,8 |
| Ridderkerk | 44 679 | 86,2 | 13,8 | 7,6 | 6,2 | 0,6 | 0,5 | 1,1 | 1,4 | 2,6 |
| Rijnwoude | 18 771 | 92,6 | 7,4 | 4,8 | 2,6 | 0,3 | 0,3 | 0,5 | 0,1 | 1,4 |
| Rijswijk | 47 041 | 73,6 | 26,4 | 14,5 | 11,8 | 1,5 | 1,1 | 3,3 | 0,9 | 5,0 |
| Rotterdam | 584 058 | 54,3 | 45,7 | 9,9 | 35,7 | 6,4 | 3,3 | 8,9 | 7,8 | 9,4 |
| Rozenburg | 12 680 | 82,8 | 17,2 | 9,8 | 7,5 | 0,3 | 1,0 | 1,2 | 2,3 | 2,7 |
| Schiedam | 75 162 | 68,1 | 31,9 | 8,2 | 23,7 | 2,5 | 2,1 | 3,3 | 9,5 | 6,3 |
| Schoonhoven | 12 189 | 85,5 | 14,5 | 5,8 | 8,7 | 5,8 | 0,4 | 0,5 | 0,1 | 1,9 |
| Sliedrecht | 23 774 | 89,1 | 10,9 | 4,4 | 6,5 | 0,5 | 0,5 | 0,5 | 2,5 | 2,6 |
| Spijkenisse | 73 885 | 77,7 | 22,3 | 9,3 | 13,0 | 0,5 | 2,4 | 4,4 | 1,4 | 4,3 |
| Strijen | 9 129 | 92,7 | 7,3 | 4,9 | 2,4 | 0,2 | 0,2 | 0,6 | 0,1 | 1,3 |
| Teylingen | 35 008 | 88,1 | 11,9 | 7,8 | 4,1 | 0,6 | 0,3 | 0,7 | 0,3 | 2,3 |
| Vlaardingen | 71 461 | 76,4 | 23,6 | 7,1 | 16,5 | 2,2 | 1,8 | 1,8 | 6,2 | 4,5 |
| Vlist | 9 803 | 94,5 | 5,5 | 3,8 | 1,8 | 0,1 | 0,1 | 0,2 | 0,0 | 1,4 |
| Voorschoten | 22 785 | 79,5 | 20,5 | 13,6 | 7,0 | 1,1 | 0,5 | 1,0 | 0,7 | 3,6 |
| Waddinxveen | 25 896 | 87,6 | 12,4 | 5,8 | 6,6 | 2,2 | 0,4 | 0,7 | 1,1 | 2,1 |
| Wassenaar | 25 608 | 70,7 | 29,3 | 22,1 | 7,2 | 0,3 | 0,6 | 0,7 | 0,3 | 5,3 |
| Westland | 98 869 | 91,0 | 9,0 | 4,8 | 4,2 | 1,4 | 0,2 | 0,6 | 0,5 | 1,6 |
| Westvoorne | 14 128 | 91,1 | 8,9 | 6,5 | 2,4 | 0,1 | 0,5 | 0,3 | 0,1 | 1,4 |
| Zederik | 13 467 | 96,2 | 3,8 | 2,3 | 1,4 | 0,1 | 0,1 | 0,2 | 0,1 | 1,1 |
| Zevenhuizen-Moerkapelle | 10 369 | 92,7 | 7,3 | 4,8 | 2,5 | 0,5 | 0,2 | 0,4 | 0,2 | 1,3 |
| Zoetermeer | 118 024 | 73,3 | 26,7 | 11,0 | 15,7 | 1,3 | 1,9 | 6,6 | 0,7 | 5,2 |
| Zoeterwoude | 8 400 | 90,8 | 9,2 | 5,6 | 3,5 | 0,2 | 0,2 | 0,9 | 0,6 | 1,6 |
| Zwijndrecht | 44 400 | 82,5 | 17,5 | 7,3 | 10,2 | 1,7 | 1,2 | 1,4 | 2,8 | 3,1 |
| Groningen | 573 614 | 87,7 | 12,3 | 6,8 | 5,4 | 0,3 | 0,8 | 1,1 | 0,8 | 2,6 |
| Friesland | 642 209 | 91,9 | 8,1 | 4,7 | 3,4 | 0,3 | 0,3 | 0,4 | 0,3 | 2,1 |
| Drenthe | 486 197 | 91,4 | 8,6 | 5,5 | 3,0 | 0,3 | 0,2 | 0,4 | 0,4 | 1,8 |
| Noord-Nederland | 1 702 020 | 90,3 | 9,7 | 5,7 | 4,0 | 0,3 | 0,4 | 0,6 | 0,5 | 2,2 |
| Overijssel | 1 116 374 | 86,1 | 13,9 | 6,9 | 6,9 | 0,4 | 0,4 | 0,5 | 3,1 | 2,6 |
| Flevoland | 374 424 | 74,4 | 25,6 | 8,1 | 17,5 | 2,5 | 1,7 | 6,4 | 1,5 | 5,4 |
| Gelderland | 1 979 059 | 86,3 | 13,7 | 7,5 | 6,2 | 1,0 | 0,4 | 0,6 | 1,9 | 2,4 |
| Oost-Nederland | 3 469 857 | 84,9 | 15,1 | 7,4 | 7,7 | 0,9 | 0,5 | 1,2 | 2,3 | 2,8 |
| Utrecht | 1 190 604 | 80,5 | 19,5 | 8,2 | 11,3 | 3,8 | 0,7 | 1,5 | 2,1 | 3,2 |
| Noord-Holland | 2 613 070 | 73,4 | 26,6 | 10,5 | 16,1 | 3,4 | 0,9 | 3,7 | 2,8 | 5,2 |
| Zuid-Holland | 3 455 097 | 73,6 | 26,4 | 9,2 | 17,2 | 2,9 | 1,5 | 4,1 | 3,5 | 5,1 |
| Zeeland | 380 497 | 85,0 | 15,0 | 10,4 | 4,6 | 0,6 | 0,5 | 0,7 | 0,8 | 2,1 |
| West-Nederland | 7 639 268 | 75,2 | 24,8 | 9,5 | 15,3 | 3,1 | 1,1 | 3,4 | 2,9 | 4,7 |
| Noord-Brabant | 2 419 042 | 84,8 | 15,2 | 7,8 | 7,4 | 1,5 | 0,6 | 0,8 | 2,0 | 2,5 |
| Limburg | 1 127 805 | 80,5 | 19,5 | 14,3 | 5,2 | 1,5 | 0,3 | 0,3 | 1,0 | 2,2 |
| Zuid-Nederland | 3 546 847 | 83,4 | 16,6 | 9,9 | 6,7 | 1,5 | 0,5 | 0,6 | 1,7 | 2,4 |
| Nederland | 16 357 992 | 80,6 | 19,4 | 8,8 | 10,6 | 2,0 | 0,8 | 2,0 | 2,3 | 3,5 |

**2a. Huishoudens naar samenstelling en bevolking naar burgerlijke staat, 1 januari 2007**

| | Particuliere huishoudens | | | | | Inwoners 15 jaar of ouder | | | | |
|---|---|---|---|---|---|---|---|---|---|---|
| | Totaal | Een-persoons-huishoudens | Meer-persoons-huishoudens zonder kinderen | Meer-persoons-huishoudens met kinderen | Gemiddelde huishoudens-grootte | Totaal | Ongehuwd | Gehuwd | Gescheiden | Verweduwd |
| | *aantal* | *%* | | | *personen per huishouden* | *aantal* | *%* | | | |
| Alblasserdam | 7 466 | 27,9 | 31,2 | 40,9 | 2,48 | 14 793 | 25,6 | 60,5 | 5,5 | 8,3 |
| Albrandswaard | 8 415 | 22,4 | 34,1 | 43,5 | 2,49 | 17 320 | 29,1 | 58,9 | 6,8 | 5,2 |
| Alkemade | 5 630 | 25,1 | 31,1 | 43,8 | 2,57 | 11 696 | 32,2 | 56,8 | 5,2 | 5,7 |
| Alphen aan den Rijn | 29 705 | 30,3 | 31,1 | 38,6 | 2,36 | 57 649 | 34,0 | 53,3 | 7,5 | 5,2 |
| Barendrecht | 16 840 | 22,5 | 32,6 | 44,9 | 2,55 | 33 750 | 29,1 | 59,9 | 6,2 | 4,9 |
| Bergambacht | 3 691 | 24,5 | 35,1 | 40,4 | 2,56 | 7 518 | 26,5 | 62,4 | 4,5 | 6,6 |
| Bernisse | 5 145 | 22,9 | 37,3 | 39,8 | 2,45 | 10 449 | 27,0 | 61,3 | 5,9 | 5,8 |
| Binnenmaas | 11 851 | 24,9 | 36,7 | 38,4 | 2,41 | 23 683 | 26,8 | 61,0 | 5,7 | 6,5 |
| Bodegraven | 7 423 | 25,5 | 30,9 | 43,5 | 2,59 | 15 275 | 29,9 | 59,6 | 5,1 | 5,3 |
| Boskoop | 6 093 | 27,4 | 32,4 | 40,2 | 2,48 | 12 014 | 29,1 | 59,5 | 5,3 | 6,0 |
| Brielle | 6 791 | 27,7 | 34,7 | 37,7 | 2,32 | 13 138 | 27,2 | 59,0 | 7,5 | 6,3 |
| Capelle aan den IJssel | 28 917 | 34,1 | 29,1 | 36,8 | 2,23 | 53 846 | 33,6 | 50,2 | 9,6 | 6,6 |
| Cromstrijen | 5 274 | 22,8 | 37,2 | 39,9 | 2,44 | 10 662 | 25,4 | 61,9 | 6,1 | 6,7 |
| Delft | 51 134 | 52,1 | 24,2 | 23,8 | 1,85 | 81 727 | 46,5 | 39,6 | 8,2 | 5,7 |
| Dirksland | 3 204 | 25,7 | 33,0 | 41,4 | 2,56 | 6 573 | 26,0 | 62,3 | 4,4 | 7,3 |
| Dordrecht | 53 359 | 37,1 | 28,2 | 34,6 | 2,19 | 97 117 | 34,0 | 50,1 | 9,0 | 6,8 |
| Giessenlanden | 5 473 | 21,8 | 34,6 | 43,6 | 2,64 | 11 513 | 26,1 | 63,7 | 4,4 | 5,7 |
| Goedereede | 4 468 | 23,1 | 34,4 | 42,5 | 2,59 | 9 424 | 25,1 | 63,9 | 3,7 | 7,2 |
| Gorinchem | 15 036 | 35,9 | 29,1 | 35,0 | 2,25 | 27 924 | 32,1 | 52,3 | 8,6 | 7,0 |
| Gouda | 30 449 | 34,9 | 28,8 | 36,3 | 2,29 | 57 204 | 33,2 | 52,3 | 8,2 | 6,3 |
| Graafstroom | 3 349 | 20,6 | 30,2 | 49,2 | 2,91 | 7 408 | 27,5 | 63,8 | 2,9 | 5,8 |
| 's-Gravenhage | 237 337 | 48,4 | 22,3 | 29,2 | 1,97 | 390 810 | 42,5 | 39,8 | 11,4 | 6,2 |
| Hardinxveld-Giessendam | 6 526 | 23,6 | 31,9 | 44,6 | 2,70 | 13 900 | 26,5 | 63,7 | 3,2 | 6,7 |
| Hellevoetsluis | 16 615 | 27,2 | 33,0 | 39,9 | 2,36 | 32 690 | 28,8 | 56,5 | 8,9 | 5,8 |
| Hendrik-Ido-Ambacht | 9 460 | 22,1 | 33,0 | 44,8 | 2,61 | 19 433 | 26,4 | 62,3 | 5,4 | 5,9 |
| Hillegom | 8 556 | 30,8 | 31,4 | 37,7 | 2,33 | 16 799 | 31,8 | 53,6 | 7,4 | 7,2 |
| Jacobswoude | 4 213 | 23,1 | 34,1 | 42,8 | 2,53 | 8 699 | 29,7 | 59,6 | 5,0 | 5,7 |
| Katwijk | 23 082 | 26,3 | 29,0 | 44,7 | 2,61 | 48 768 | 29,9 | 59,0 | 5,0 | 6,1 |
| Korendijk | 4 219 | 23,3 | 36,0 | 40,7 | 2,56 | 8 733 | 27,1 | 61,5 | 5,6 | 5,8 |
| Krimpen aan den IJssel | 11 381 | 25,6 | 34,2 | 40,2 | 2,47 | 23 306 | 26,5 | 60,4 | 5,8 | 7,3 |
| Lansingerland | 17 890 | 20,2 | 32,9 | 46,9 | 2,66 | 37 028 | 28,9 | 60,7 | 5,7 | 4,7 |
| Leerdam | 8 189 | 28,4 | 29,6 | 42,0 | 2,49 | 16 675 | 28,8 | 57,6 | 6,1 | 7,5 |
| Leiden | 61 354 | 51,3 | 23,3 | 25,4 | 1,89 | 99 604 | 47,7 | 39,4 | 7,6 | 5,3 |
| Leiderdorp | 11 169 | 31,6 | 31,2 | 37,2 | 2,32 | 21 034 | 29,4 | 56,1 | 8,1 | 6,4 |
| Leidschendam-Voorburg | 34 619 | 39,7 | 30,2 | 30,0 | 2,08 | 61 098 | 33,1 | 49,8 | 8,9 | 8,2 |
| Liesveld | 3 545 | 21,8 | 32,5 | 45,7 | 2,76 | 7 603 | 27,8 | 63,0 | 3,8 | 5,5 |
| Lisse | 9 243 | 30,4 | 31,9 | 37,7 | 2,36 | 17 941 | 30,3 | 56,3 | 6,6 | 6,8 |
| Maassluis | 13 576 | 31,0 | 32,4 | 36,6 | 2,31 | 26 159 | 29,0 | 56,5 | 7,6 | 6,8 |
| Middelharnis | 7 076 | 26,6 | 34,8 | 38,6 | 2,44 | 14 514 | 26,4 | 60,4 | 5,6 | 7,6 |
| Midden-Delfland | 6 705 | 24,6 | 30,9 | 44,6 | 2,61 | 13 753 | 30,4 | 60,2 | 4,4 | 5,1 |
| Moordrecht | 3 088 | 23,9 | 30,7 | 45,4 | 2,61 | 6 341 | 28,7 | 60,2 | 5,5 | 5,7 |
| Nederlek | 5 929 | 26,8 | 33,3 | 39,9 | 2,44 | 11 880 | 27,5 | 60,1 | 5,2 | 7,2 |
| Nieuw-Lekkerland | 3 282 | 21,3 | 31,4 | 47,4 | 2,87 | 7 109 | 27,7 | 63,0 | 3,9 | 5,4 |
| Nieuwerkerk aan den IJssel | 8 587 | 24,4 | 30,3 | 45,3 | 2,54 | 17 548 | 29,3 | 58,7 | 7,1 | 4,9 |
| Nieuwkoop | 10 020 | 22,7 | 32,6 | 44,7 | 2,63 | 21 790 | 32,4 | 57,3 | 5,0 | 5,2 |
| Noordwijk | 10 671 | 35,1 | 30,1 | 34,7 | 2,24 | 20 797 | 36,1 | 50,7 | 7,2 | 6,0 |
| Noordwijkerhout | 6 162 | 30,9 | 29,8 | 39,4 | 2,42 | 12 519 | 32,7 | 53,6 | 7,0 | 6,7 |
| Oegstgeest | 9 403 | 35,2 | 28,8 | 36,1 | 2,28 | 17 765 | 32,9 | 53,1 | 7,0 | 7,0 |
| Oostflakkee | 4 106 | 24,6 | 36,2 | 39,2 | 2,45 | 8 355 | 26,4 | 61,2 | 5,3 | 7,0 |
| Oud-Beijerland | 9 383 | 24,5 | 31,7 | 43,8 | 2,52 | 19 332 | 28,2 | 58,8 | 6,7 | 6,2 |
| Ouderkerk | 3 092 | 23,9 | 31,8 | 44,3 | 2,64 | 6 528 | 27,3 | 62,4 | 3,9 | 6,3 |
| Papendrecht | 13 060 | 27,0 | 34,3 | 38,7 | 2,39 | 25 528 | 27,3 | 59,4 | 7,2 | 6,1 |
| Pijnacker-Nootdorp | 15 918 | 21,3 | 30,7 | 48,0 | 2,65 | 32 583 | 30,6 | 59,6 | 5,4 | 4,4 |
| Reeuwijk | 4 925 | 24,1 | 34,6 | 41,3 | 2,56 | 10 181 | 26,1 | 62,2 | 5,4 | 6,3 |
| Ridderkerk | 19 521 | 30,3 | 35,1 | 34,6 | 2,27 | 37 830 | 27,7 | 57,8 | 6,6 | 7,8 |
| Rijnwoude | 7 274 | 22,8 | 34,3 | 42,9 | 2,57 | 15 228 | 30,5 | 59,1 | 4,8 | 5,7 |
| Rijswijk | 23 713 | 42,6 | 30,9 | 26,5 | 1,96 | 40 591 | 33,5 | 47,6 | 9,7 | 9,2 |
| Rotterdam | 293 392 | 47,3 | 23,6 | 29,1 | 1,97 | 485 778 | 42,4 | 39,2 | 11,5 | 6,9 |
| Rozenburg | 5 532 | 30,3 | 33,7 | 36,1 | 2,28 | 10 517 | 28,1 | 57,3 | 8,2 | 6,4 |
| Schiedam | 34 969 | 38,7 | 28,0 | 33,3 | 2,13 | 62 241 | 35,0 | 48,2 | 9,3 | 7,5 |
| Schoonhoven | 5 238 | 32,0 | 32,6 | 35,5 | 2,31 | 9 895 | 31,4 | 56,3 | 6,2 | 6,1 |
| Sliedrecht | 9 678 | 31,4 | 31,8 | 36,9 | 2,37 | 19 296 | 28,6 | 57,4 | 5,8 | 8,2 |
| Spijkenisse | 31 602 | 29,2 | 31,0 | 39,9 | 2,32 | 61 229 | 32,0 | 53,6 | 8,9 | 5,6 |
| Strijen | 3 726 | 25,1 | 33,8 | 41,0 | 2,45 | 7 459 | 27,3 | 59,8 | 6,1 | 6,7 |
| Teylingen | 13 701 | 26,7 | 30,5 | 42,9 | 2,51 | 27 759 | 30,4 | 57,3 | 6,1 | 6,2 |
| Vlaardingen | 33 457 | 38,4 | 29,5 | 32,1 | 2,11 | 59 834 | 31,2 | 51,5 | 8,9 | 8,4 |
| Vlist | 3 807 | 25,7 | 34,2 | 40,1 | 2,54 | 7 889 | 28,9 | 60,1 | 4,7 | 6,4 |
| Voorschoten | 9 743 | 31,3 | 32,3 | 36,5 | 2,30 | 18 608 | 28,9 | 56,4 | 7,4 | 7,4 |
| Waddinxveen | 10 425 | 26,7 | 33,3 | 40,0 | 2,47 | 20 945 | 28,5 | 59,9 | 5,9 | 5,7 |
| Wassenaar | 11 264 | 35,1 | 30,7 | 34,2 | 2,25 | 20 925 | 26,1 | 57,0 | 7,6 | 9,3 |
| Westland | 38 290 | 24,3 | 33,0 | 42,8 | 2,55 | 79 507 | 30,3 | 58,6 | 5,3 | 5,8 |
| Westvoorne | 5 969 | 26,6 | 36,6 | 36,8 | 2,34 | 11 796 | 24,2 | 61,1 | 6,1 | 8,5 |
| Zederik | 4 843 | 21,3 | 32,7 | 46,0 | 2,75 | 10 621 | 27,4 | 62,6 | 3,5 | 6,4 |
| Zevenhuizen-Moerkapelle | 3 864 | 24,0 | 33,0 | 43,0 | 2,63 | 8 266 | 28,1 | 60,3 | 5,1 | 6,5 |
| Zoetermeer | 50 307 | 30,9 | 28,7 | 40,4 | 2,33 | 96 568 | 34,0 | 51,0 | 9,6 | 5,4 |
| Zoeterwoude | 3 106 | 23,1 | 31,6 | 45,2 | 2,58 | 6 854 | 33,8 | 55,5 | 5,0 | 5,7 |
| Zwijndrecht | 19 370 | 31,6 | 32,9 | 35,5 | 2,27 | 36 896 | 28,5 | 56,2 | 7,7 | 7,6 |

**2a. Huishoudens naar samenstelling en bevolking naar burgerlijke staat, 1 januari 2007 (slot)**

| | Particuliere huishoudens | | | | | Inwoners 15 jaar of ouder | | | | |
|---|---|---|---|---|---|---|---|---|---|---|
| | Totaal | Een-persoons-huishoudens | Meer-persoons-huishoudens zonder kinderen | Meer-persoons-huishoudens met kinderen | Gemiddelde huishoudens-grootte | Totaal | Ongehuwd | Gehuwd | Gescheiden | Verweduwd |
| | *aantal* | *%* | | | *personen per huishouden* | *aantal* | *%* | | | |
| Groningen | 271 076 | 40,5 | 29,5 | 29,9 | 2,09 | 479 720 | 38,6 | 47,4 | 7,1 | 7,0 |
| Friesland | 275 304 | 32,4 | 32,1 | 35,5 | 2,30 | 522 474 | 33,0 | 53,6 | 6,4 | 7,0 |
| Drenthe | 204 126 | 28,8 | 34,4 | 36,8 | 2,34 | 397 634 | 29,1 | 57,0 | 6,3 | 7,6 |
| Noord-Nederland | 750 506 | 34,4 | 31,8 | 33,8 | 2,24 | 1 399 828 | 33,8 | 52,4 | 6,6 | 7,1 |
| Overijssel | 464 595 | 31,8 | 30,5 | 37,7 | 2,38 | 901 470 | 32,5 | 55,0 | 5,7 | 6,9 |
| Flevoland | 149 334 | 28,0 | 27,5 | 44,5 | 2,49 | 290 656 | 33,8 | 53,2 | 8,7 | 4,3 |
| Gelderland | 833 257 | 32,3 | 30,7 | 37,0 | 2,34 | 1 610 958 | 32,5 | 54,3 | 6,5 | 6,7 |
| Oost-Nederland | 1 447 186 | 31,7 | 30,3 | 38,0 | 2,37 | 2 803 084 | 32,6 | 54,4 | 6,4 | 6,5 |
| Utrecht | 525 509 | 37,4 | 27,9 | 34,7 | 2,24 | 965 177 | 37,1 | 49,9 | 7,2 | 5,8 |
| Noord-Holland | 1 223 834 | 41,1 | 26,6 | 32,4 | 2,11 | 2 151 114 | 38,4 | 46,4 | 9,1 | 6,0 |
| Zuid-Holland | 1 554 885 | 37,7 | 27,9 | 34,4 | 2,20 | 2 834 018 | 35,3 | 49,7 | 8,5 | 6,5 |
| Zeeland | 164 838 | 32,1 | 33,7 | 34,2 | 2,28 | 312 766 | 28,1 | 56,9 | 7,5 | 7,5 |
| West-Nederland | 3 469 066 | 38,6 | 27,7 | 33,7 | 2,18 | 6 263 075 | 36,3 | 49,0 | 8,5 | 6,3 |
| Noord-Brabant | 1 027 851 | 31,3 | 31,9 | 36,8 | 2,32 | 1 985 415 | 32,1 | 54,5 | 7,0 | 6,4 |
| Limburg | 495 934 | 32,3 | 32,7 | 35,0 | 2,24 | 947 975 | 30,1 | 54,7 | 7,7 | 7,4 |
| Zuid-Nederland | 1 523 785 | 31,6 | 32,2 | 36,2 | 2,30 | 2 933 390 | 31,5 | 54,6 | 7,2 | 6,7 |
| Nederland | 7 190 543 | 35,3 | 29,6 | 35,1 | 2,25 | 13 399 377 | 34,2 | 51,7 | 7,6 | 6,5 |

**2b. Demografische druk en stedelijkheidsklasse, 1 januari 2007**

| | Bevolking | | | | Stedelijkheidsklasse | | | | | Bevolkings-dichtheid |
|---|---|---|---|---|---|---|---|---|---|---|
| | Totaal | Demografische druk | | | Zeer sterk stedelijk | Sterk stedelijk | Matig stedelijk | Weinig stedelijk | Niet stedelijk | |
| | | Totale druk | Groene druk | Grijze druk | | | | | | |
| | *aantal* | *%* | | | *aantal* | | | | | *inwoners per km²* |
| Alblasserdam | 18 666 | 76,4 | 47,3 | 29,2 | – | 10 800 | 4 400 | 3 250 | 220 | 2 126 |
| Albrandswaard | 21 523 | 62,3 | 41,3 | 21,0 | – | 280 | 8 280 | 11 470 | 1 500 | 973 |
| Alkemade | 14 536 | 66,2 | 43,6 | 22,6 | – | – | 620 | 8 480 | 5 440 | 539 |
| Alphen aan den Rijn | 71 100 | 58,7 | 39,9 | 18,7 | 22 540 | 33 910 | 8 100 | 2 000 | 4 560 | 1 291 |
| Barendrecht | 43 044 | 64,9 | 45,6 | 19,3 | – | 25 880 | 12 970 | 3 800 | 400 | 2 143 |
| Bergambacht | 9 482 | 74,9 | 48,0 | 26,9 | – | – | – | 4 700 | 4 780 | 270 |
| Bernisse | 12 669 | 62,4 | 38,6 | 23,8 | – | – | – | 4 550 | 8 120 | 221 |
| Binnenmaas | 28 649 | 60,9 | 37,2 | 23,7 | – | – | 3 560 | 11 400 | 13 690 | 415 |
| Bodegraven | 19 366 | 69,0 | 47,5 | 21,5 | – | 5 480 | 10 300 | 810 | 2 790 | 517 |
| Boskoop | 15 223 | 67,4 | 45,4 | 22,0 | – | – | 4 370 | 7 740 | 3 120 | 1 025 |
| Brielle | 15 918 | 61,1 | 37,6 | 23,5 | – | 430 | 4 560 | 6 800 | 4 130 | 579 |
| Capelle aan den IJssel | 65 374 | 61,6 | 38,8 | 22,8 | 15 330 | 44 580 | 4 690 | 780 | – | 4 573 |
| Cromstrijen | 12 980 | 61,0 | 37,9 | 23,1 | – | – | – | 7 360 | 5 620 | 239 |
| Delft | 95 379 | 50,8 | 30,8 | 20,0 | 70 110 | 17 550 | 7 420 | 90 | 210 | 4 151 |
| Dirksland | 8 321 | 69,6 | 46,1 | 23,5 | – | – | – | 3 930 | 4 390 | 150 |
| Dordrecht | 118 541 | 63,1 | 39,5 | 23,6 | 47 850 | 46 630 | 19 520 | 3 460 | 1 090 | 1 498 |
| Giessenlanden | 14 456 | 66,8 | 45,0 | 21,8 | – | – | – | 50 | 14 410 | 227 |
| Goedereede | 11 646 | 68,7 | 42,3 | 26,3 | – | – | – | 790 | 10 860 | 164 |
| Gorinchem | 34 288 | 63,6 | 39,4 | 24,2 | 660 | 15 510 | 13 670 | 3 490 | 960 | 1 809 |
| Gouda | 70 953 | 65,5 | 42,8 | 22,7 | 26 400 | 29 710 | 13 040 | 1 720 | 80 | 4 198 |
| Graafstroom | 9 755 | 79,0 | 57,0 | 21,9 | – | – | – | – | 9 760 | 146 |
| 's-Gravenhage | 473 941 | 57,6 | 36,5 | 21,2 | 386 980 | 44 450 | 25 110 | 16 030 | 1 370 | 5 749 |
| Hardinxveld-Giessendam | 17 693 | 74,1 | 49,8 | 24,4 | – | – | 8 220 | 7 860 | 1 620 | 1 048 |
| Hellevoetsluis | 39 633 | 56,4 | 37,6 | 18,8 | 1 700 | 18 250 | 14 050 | 3 380 | 2 260 | 1 256 |
| Hendrik-Ido-Ambacht | 24 825 | 71,1 | 48,7 | 22,4 | – | 11 440 | 10 690 | 2 600 | 100 | 2 309 |
| Hillegom | 20 295 | 65,8 | 39,5 | 26,3 | – | 9 600 | 7 210 | 1 320 | 2 170 | 1 572 |
| Jacobswoude | 10 689 | 63,8 | 41,2 | 22,6 | – | – | – | 3 450 | 7 240 | 293 |
| Katwijk | 61 111 | 68,7 | 46,6 | 22,1 | 10 700 | 37 230 | 8 860 | 3 720 | 600 | 2 478 |
| Korendijk | 10 850 | 66,2 | 43,2 | 23,0 | – | – | – | – | 10 850 | 139 |
| Krimpen aan den IJssel | 28 719 | 75,1 | 44,5 | 30,6 | 860 | 17 770 | 8 370 | 1 710 | 20 | 3 679 |
| Lansingerland | 47 927 | 66,9 | 48,2 | 18,7 | – | 4 810 | 19 080 | 20 100 | 3 930 | 880 |
| Leerdam | 20 688 | 68,7 | 43,9 | 24,7 | – | 5 450 | 7 110 | 4 720 | 3 410 | 612 |
| Leiden | 117 485 | 49,0 | 31,5 | 17,5 | 76 630 | 35 670 | 4 870 | 110 | 200 | 5 352 |
| Leiderdorp | 26 077 | 69,7 | 43,3 | 26,4 | 7 750 | 11 130 | 6 140 | 930 | 140 | 2 226 |
| Leidschendam-Voorburg | 72 824 | 69,3 | 36,1 | 33,2 | 37 940 | 29 590 | 2 110 | 750 | 2 430 | 2 221 |

**2b. Demografische druk en stedelijkheidsklasse, 1 januari 2007 (slot)**

| | Bevolking | | | | Stedelijkheidsklasse | | | | | Bevolkings-dichtheid |
|---|---|---|---|---|---|---|---|---|---|---|
| | Totaal | Demografische druk | | | Zeer sterk stedelijk | Sterk stedelijk | Matig stedelijk | Weinig stedelijk | Niet stedelijk | |
| | | Totale druk | Groene druk | Grijze druk | | | | | | |
| | *aantal* | *%* | | | *aantal* | | | | | *inwoners per km²* |
| Liesveld | 9 799 | 71,3 | 50,5 | 20,7 | – | – | – | 1 240 | 8 560 | 239 |
| Lisse | 21 975 | 66,7 | 41,2 | 25,6 | – | 7 640 | 10 960 | 1 900 | 1 470 | 1 399 |
| Maassluis | 31 567 | 62,6 | 37,7 | 24,9 | 1 360 | 22 770 | 6 600 | 730 | 110 | 3 719 |
| Middelharnis | 17 792 | 69,3 | 42,0 | 27,3 | – | 720 | 7 820 | 4 160 | 5 090 | 291 |
| Midden-Delfland | 17 536 | 71,6 | 49,5 | 22,0 | 3 220 | 80 | 3 210 | 5 330 | 5 690 | 370 |
| Moordrecht | 8 121 | 67,3 | 47,3 | 19,9 | – | – | 4 240 | 3 480 | 410 | 665 |
| Nederlek | 14 521 | 68,3 | 42,0 | 26,3 | – | – | 2 930 | 9 920 | 1 670 | 522 |
| Nieuw-Lekkerland | 9 444 | 77,6 | 58,0 | 19,6 | – | – | 2 580 | 6 050 | 820 | 906 |
| Nieuwerkerk aan den IJssel | 21 933 | 63,0 | 45,1 | 17,9 | – | 8 560 | 9 060 | 3 430 | 880 | 1 269 |
| Nieuwkoop | 26 987 | 62,8 | 42,6 | 20,3 | – | – | – | 10 950 | 16 040 | 340 |
| Noordwijk | 24 700 | 57,8 | 34,7 | 23,2 | – | 7 740 | 11 660 | 3 490 | 1 810 | 696 |
| Noordwijkerhout | 15 294 | 67,8 | 41,4 | 26,4 | – | – | 5 780 | 5 400 | 4 120 | 677 |
| Oegstgeest | 22 022 | 73,7 | 45,3 | 28,4 | – | 13 260 | 6 090 | 2 000 | 680 | 3 056 |
| Oostflakkee | 10 154 | 62,4 | 38,3 | 24,1 | – | – | – | 4 380 | 5 770 | 136 |
| Oud-Beijerland | 24 019 | 66,3 | 44,0 | 22,3 | – | 6 270 | 11 210 | 6 060 | 470 | 1 282 |
| Ouderkerk | 8 187 | 71,3 | 46,8 | 24,5 | – | 30 | 280 | 4 640 | 3 240 | 302 |
| Papendrecht | 31 403 | 65,6 | 40,7 | 24,9 | 2 810 | 17 620 | 6 860 | 3 020 | 1 090 | 3 312 |
| Pijnacker-Nootdorp | 42 769 | 69,2 | 50,8 | 18,4 | – | 2 040 | 27 620 | 11 130 | 1 980 | 1 139 |
| Reeuwijk | 12 662 | 73,3 | 46,2 | 27,2 | – | 20 | 1 350 | 5 130 | 6 160 | 331 |
| Ridderkerk | 44 679 | 67,5 | 35,5 | 32,0 | 1 350 | 23 110 | 15 560 | 1 860 | 2 800 | 1 881 |
| Rijnwoude | 18 771 | 65,0 | 42,4 | 22,6 | – | – | 1 950 | 12 930 | 3 890 | 331 |
| Rijswijk | 47 041 | 67,2 | 30,6 | 36,7 | 33 130 | 11 320 | 1 390 | 1 080 | 120 | 3 348 |
| Rotterdam | 584 058 | 59,7 | 36,5 | 23,2 | 419 200 | 114 100 | 30 430 | 16 930 | 3 400 | 2 837 |
| Rozenburg | 12 680 | 60,2 | 36,5 | 23,7 | – | 2 310 | 8 840 | 1 460 | 80 | 2 824 |
| Schiedam | 75 162 | 61,9 | 37,2 | 24,7 | 52 790 | 17 580 | 4 480 | 260 | 50 | 4 151 |
| Schoonhoven | 12 189 | 63,6 | 41,2 | 22,4 | – | – | 8 020 | 3 950 | 220 | 1 932 |
| Sliedrecht | 23 774 | 70,9 | 42,9 | 28,0 | – | 13 330 | 6 210 | 3 720 | 510 | 1 861 |
| Spijkenisse | 73 885 | 56,8 | 37,6 | 19,2 | 24 900 | 32 210 | 11 390 | 5 180 | 200 | 2 829 |
| Strijen | 9 129 | 61,2 | 39,2 | 22,0 | – | – | – | 6 490 | 2 640 | 179 |
| Teylingen | 35 008 | 71,2 | 46,7 | 24,4 | – | 12 840 | 13 590 | 6 960 | 1 620 | 1 224 |
| Vlaardingen | 71 461 | 66,8 | 36,5 | 30,3 | 48 280 | 19 240 | 3 280 | 580 | 90 | 3 017 |
| Vlist | 9 803 | 72,0 | 45,6 | 26,5 | – | 50 | – | 4 800 | 4 950 | 182 |
| Voorschoten | 22 785 | 76,8 | 43,9 | 32,9 | 1 490 | 9 580 | 8 650 | 2 820 | 250 | 2 031 |
| Waddinxveen | 25 896 | 68,3 | 43,9 | 24,4 | – | 10 940 | 7 670 | 5 710 | 1 570 | 927 |
| Wassenaar | 25 608 | 86,3 | 45,9 | 40,4 | – | 12 330 | 4 240 | 2 180 | 6 850 | 501 |
| Westland | 98 869 | 68,1 | 44,7 | 23,4 | – | 32 990 | 32 350 | 19 950 | 13 570 | 1 240 |
| Westvoorne | 14 128 | 70,8 | 38,3 | 32,5 | – | – | – | 9 000 | 5 130 | 265 |
| Zederik | 13 467 | 71,6 | 48,1 | 23,5 | – | – | – | – | 13 470 | 183 |
| Zevenhuizen-Moerkapelle | 10 369 | 73,9 | 48,5 | 25,4 | – | 260 | – | 4 520 | 5 590 | 347 |
| Zoetermeer | 118 024 | 58,9 | 40,5 | 18,4 | 49 590 | 48 350 | 16 940 | 2 930 | 210 | 3 413 |
| Zoeterwoude | 8 400 | 66,1 | 43,5 | 22,7 | – | – | 920 | 5 290 | 2 200 | 396 |
| Zwijndrecht | 44 400 | 68,1 | 38,6 | 29,5 | 8 550 | 24 010 | 5 990 | 4 330 | 1 530 | 2 179 |
| Groningen | 573 614 | 60,1 | 36,2 | 23,9 | 97 890 | 52 620 | 85 540 | 124 670 | 212 890 | 246 |
| Friesland | 642 209 | 67,4 | 41,7 | 25,7 | 29 520 | 71 290 | 84 090 | 142 880 | 314 430 | 192 |
| Drenthe | 486 197 | 68,8 | 40,7 | 28,1 | – | 37 330 | 96 000 | 115 600 | 237 270 | 184 |
| Noord-Nederland | 1 702 020 | 65,2 | 39,5 | 25,7 | 127 410 | 161 240 | 265 620 | 383 160 | 764 590 | 205 |
| Overijssel | 1 116 374 | 66,7 | 42,6 | 24,1 | 85 530 | 245 240 | 222 460 | 283 300 | 279 860 | 336 |
| Flevoland | 374 424 | 62,4 | 47,9 | 14,4 | 1 320 | 137 570 | 109 070 | 82 140 | 44 320 | 264 |
| Gelderland | 1 979 059 | 65,4 | 41,1 | 24,3 | 95 770 | 410 150 | 427 650 | 519 080 | 526 410 | 398 |
| Oost-Nederland | 3 469 857 | 65,5 | 42,3 | 23,1 | 182 620 | 792 960 | 759 180 | 884 520 | 850 590 | 357 |
| Utrecht | 1 190 604 | 61,2 | 40,4 | 20,7 | 252 850 | 320 920 | 241 820 | 245 110 | 129 900 | 860 |
| Noord-Holland | 2 613 070 | 59,5 | 37,3 | 22,3 | 925 560 | 716 130 | 377 050 | 324 120 | 270 200 | 978 |
| Zuid-Holland | 3 455 097 | 62,5 | 39,3 | 23,2 | 1 352 100 | 927 440 | 537 420 | 368 700 | 269 430 | 1 228 |
| Zeeland | 380 497 | 69,5 | 40,1 | 29,4 | 12 330 | 52 570 | 51 380 | 87 120 | 177 100 | 213 |
| West-Nederland | 7 639 268 | 61,6 | 38,8 | 22,8 | 2 542 840 | 2 017 070 | 1 207 680 | 1 025 050 | 846 630 | 882 |
| Noord-Brabant | 2 419 042 | 62,7 | 39,0 | 23,7 | 243 170 | 518 790 | 535 230 | 609 700 | 512 150 | 492 |
| Limburg | 1 127 805 | 63,1 | 35,8 | 27,3 | 48 150 | 259 900 | 216 670 | 281 560 | 321 530 | 524 |
| Zuid-Nederland | 3 546 847 | 62,9 | 38,0 | 24,8 | 291 310 | 778 690 | 751 900 | 891 270 | 833 680 | 502 |
| Nederland | 16 357 992 | 63,0 | 39,4 | 23,6 | 3 144 180 | 3 749 950 | 2 984 380 | 3 184 000 | 3 295 490 | 485 |

**3. Ontwikkeling van de bevolking, 2007**

| | Inwoners op 1 januari | Bevolkings-groei | Bevolkings-groei relatief | Geboorte relatief | Sterfte relatief | Binnenlands migratie-overschot relatief | Immigratie | Emigratie | Migratie-overschot relatief | Inwoners op 31 december |
|---|---|---|---|---|---|---|---|---|---|---|
| | *aantal* | | *per 1 000 inwoners* | | | | *aantal* | | *per 1 000 inwoners* | *aantal* |
| Alblasserdam | 18 666 | 52 | 2,8 | 12,7 | 9,7 | –0,3 | 43 | 35 | 0,4 | 18 718 |
| Albrandswaard | 21 523 | 930 | 43,2 | 11,4 | 5,9 | 35,1 | 77 | 39 | 1,7 | 22 453 |
| Alkemade | 14 536 | –55 | –3,8 | 8,7 | 5,8 | –6,4 | 48 | 52 | –0,3 | 14 481 |
| Alphen aan den Rijn | 71 100 | 558 | 7,8 | 12,5 | 6,8 | 2,2 | 343 | 383 | –0,6 | 71 658 |
| Barendrecht | 43 044 | 1 918 | 44,6 | 13,0 | 5,4 | 37,7 | 150 | 222 | –1,6 | 44 962 |
| Bergambacht | 9 482 | 35 | 3,7 | 10,9 | 6,2 | 0,5 | 8 | 21 | –1,4 | 9 517 |
| Bernisse | 12 669 | –129 | –10,2 | 7,5 | 6,9 | –9,4 | 17 | 32 | –1,2 | 12 540 |
| Binnenmaas | 28 649 | 148 | 5,2 | 9,9 | 7,5 | 2,9 | 66 | 79 | –0,5 | 28 797 |
| Bodegraven | 19 366 | 57 | 2,9 | 11,7 | 6,3 | –3,0 | 86 | 70 | 0,8 | 19 423 |
| Boskoop | 15 223 | –6 | –0,4 | 12,9 | 7,3 | –7,6 | 67 | 44 | 1,5 | 15 217 |
| Brielle | 15 918 | –156 | –9,8 | 9,2 | 8,1 | –9,8 | 58 | 69 | –0,7 | 15 762 |
| Capelle aan den IJssel | 65 374 | –352 | –5,4 | 10,4 | 9,0 | –4,2 | 414 | 626 | –3,3 | 65 022 |
| Cromstrijen | 12 980 | –127 | –9,8 | 9,6 | 8,7 | –9,8 | 9 | 20 | –0,9 | 12 853 |
| Delft | 95 379 | 789 | 8,3 | 9,9 | 7,7 | 0,7 | 2 049 | 1 604 | 4,6 | 96 168 |
| Dirksland | 8 321 | 3 | 0,4 | 12,1 | 7,4 | –3,1 | 12 | 21 | –1,1 | 8 324 |
| Dordrecht | 118 541 | –359 | –3,0 | 10,6 | 8,4 | –3,6 | 698 | 923 | –1,9 | 118 182 |
| Giessenlanden | 14 456 | –34 | –2,4 | 9,8 | 5,0 | –5,4 | 12 | 38 | –1,8 | 14 422 |
| Goedereede | 11 646 | –57 | –4,9 | 12,7 | 7,7 | –10,6 | 33 | 33 | 0,0 | 11 589 |
| Gorinchem | 34 288 | 184 | 5,4 | 10,9 | 9,0 | 3,7 | 172 | 183 | –0,3 | 34 472 |
| Gouda | 70 953 | –96 | –1,4 | 12,7 | 7,9 | –5,3 | 315 | 379 | –0,9 | 70 857 |
| Graafstroom | 9 755 | 41 | 4,2 | 13,9 | 7,0 | –3,2 | 17 | 16 | 0,1 | 9 796 |
| 's-Gravenhage | 473 941 | 1 740 | 3,7 | 13,4 | 8,9 | –3,3 | 10 270 | 9 293 | 2,1 | 475 681 |
| Hardinxveld-Giessendam | 17 693 | –89 | –5,0 | 13,1 | 6,5 | –12,0 | 24 | 23 | 0,1 | 17 604 |
| Hellevoetsluis | 39 633 | –13 | –0,3 | 10,2 | 7,9 | –1,6 | 125 | 181 | –1,4 | 39 620 |
| Hendrik-Ido-Ambacht | 24 825 | 29 | 1,2 | 14,1 | 6,2 | –6,4 | 75 | 83 | –0,3 | 24 854 |
| Hillegom | 20 295 | 53 | 2,6 | 10,5 | 11,1 | 2,6 | 134 | 121 | 0,6 | 20 348 |
| Jacobswoude | 10 689 | 82 | 7,7 | 11,1 | 5,5 | 1,4 | 43 | 40 | 0,3 | 10 771 |
| Katwijk | 61 111 | 69 | 1,1 | 12,7 | 8,5 | –3,3 | 152 | 152 | 0,0 | 61 180 |
| Korendijk | 10 850 | 84 | 7,7 | 11,0 | 7,5 | 4,1 | 25 | 27 | –0,2 | 10 934 |
| Krimpen aan den IJssel | 28 719 | 88 | 3,1 | 9,0 | 8,7 | 4,1 | 64 | 104 | –1,4 | 28 807 |
| Lansingerland | 47 927 | 1 484 | 31,0 | 14,3 | 6,3 | 27,1 | 176 | 317 | –2,9 | 49 411 |
| Leerdam | 20 688 | –64 | –3,1 | 11,5 | 9,3 | –5,0 | 72 | 74 | –0,1 | 20 624 |
| Leiden | 117 485 | –607 | –5,2 | 11,4 | 7,6 | –11,1 | 1 872 | 1 666 | 1,8 | 116 878 |
| Leiderdorp | 26 077 | 299 | 11,5 | 9,8 | 6,9 | 7,6 | 129 | 101 | 1,1 | 26 376 |
| Leidschendam-Voorburg | 72 824 | 38 | 0,5 | 10,2 | 10,2 | 1,7 | 655 | 751 | –1,3 | 72 862 |
| Liesveld | 9 799 | –28 | –2,9 | 14,7 | 6,1 | –12,2 | 27 | 21 | 0,6 | 9 771 |
| Lisse | 21 975 | 156 | 7,1 | 9,2 | 6,9 | 4,2 | 117 | 96 | 1,0 | 22 131 |
| Maassluis | 31 567 | –173 | –5,5 | 9,6 | 8,1 | –5,1 | 77 | 140 | –2,0 | 31 394 |
| Middelharnis | 17 792 | –103 | –5,8 | 9,6 | 11,2 | –4,7 | 41 | 31 | 0,6 | 17 689 |
| Midden-Delfland | 17 536 | –85 | –4,8 | 10,2 | 3,8 | –11,1 | 46 | 55 | –0,5 | 17 451 |
| Moordrecht | 8 121 | 34 | 4,2 | 11,2 | 6,4 | 0,6 | 28 | 35 | –0,9 | 8 155 |
| Nederlek | 14 521 | –213 | –14,7 | 8,7 | 8,5 | –14,0 | 14 | 25 | –0,8 | 14 308 |
| Nieuw-Lekkerland | 9 444 | 59 | 6,2 | 15,3 | 3,5 | –5,7 | 20 | 20 | 0,0 | 9 503 |
| Nieuwerkerk aan den IJssel | 21 933 | –192 | –8,8 | 10,8 | 4,7 | –15,3 | 68 | 62 | 0,3 | 21 741 |
| Nieuwkoop | 26 987 | –210 | –7,8 | 9,8 | 6,4 | –11,5 | 90 | 104 | –0,5 | 26 777 |
| Noordwijk | 24 700 | 206 | 8,3 | 9,0 | 7,1 | 0,5 | 305 | 171 | 5,4 | 24 906 |
| Noordwijkerhout | 15 294 | 105 | 6,9 | 8,1 | 7,4 | 6,6 | 117 | 120 | –0,2 | 15 399 |
| Oegstgeest | 22 022 | 345 | 15,7 | 9,2 | 8,8 | 8,9 | 338 | 210 | 5,8 | 22 367 |
| Oostflakkee | 10 154 | 24 | 2,4 | 11,4 | 7,1 | –1,8 | 22 | 25 | –0,3 | 10 178 |
| Oud-Beijerland | 24 019 | –195 | –8,1 | 10,5 | 8,1 | –9,2 | 39 | 59 | –0,8 | 23 824 |
| Ouderkerk | 8 187 | –31 | –3,8 | 9,8 | 6,6 | –6,1 | 11 | 19 | –1,0 | 8 156 |
| Papendrecht | 31 403 | 170 | 5,4 | 11,3 | 7,3 | 2,8 | 75 | 121 | –1,5 | 31 573 |
| Pijnacker-Nootdorp | 42 769 | 993 | 23,2 | 14,3 | 5,1 | 14,3 | 143 | 181 | –0,9 | 43 762 |
| Reeuwijk | 12 662 | 141 | 11,1 | 8,5 | 7,5 | 9,4 | 32 | 27 | 0,4 | 12 803 |
| Ridderkerk | 44 679 | 10 | 0,2 | 8,2 | 9,5 | 1,4 | 128 | 130 | 0,0 | 44 689 |
| Rijnwoude | 18 771 | –67 | –3,6 | 10,8 | 6,1 | –6,8 | 46 | 78 | –1,7 | 18 704 |
| Rijswijk | 47 041 | –208 | –4,4 | 9,7 | 13,6 | –3,5 | 359 | 217 | 3,0 | 46 833 |
| Rotterdam | 584 058 | –1 107 | –1,9 | 12,4 | 9,8 | –3,6 | 7 503 | 8 763 | –2,2 | 582 951 |
| Rozenburg | 12 680 | –127 | –10,0 | 8,2 | 8,4 | –8,9 | 36 | 45 | –0,7 | 12 553 |
| Schiedam | 75 162 | –215 | –2,9 | 10,9 | 10,2 | 1,4 | 684 | 1 109 | –5,7 | 74 947 |
| Schoonhoven | 12 189 | –57 | –4,7 | 12,7 | 6,7 | –9,6 | 30 | 44 | –1,2 | 12 132 |
| Sliedrecht | 23 774 | –9 | –0,4 | 12,0 | 10,7 | –2,3 | 63 | 58 | 0,2 | 23 765 |
| Spijkenisse | 73 885 | –778 | –10,5 | 9,6 | 6,4 | –12,0 | 214 | 383 | –2,3 | 73 107 |
| Strijen | 9 129 | –74 | –8,1 | 6,8 | 8,5 | –4,9 | 20 | 39 | –2,1 | 9 055 |
| Teylingen | 35 008 | 300 | 8,6 | 9,9 | 8,6 | 6,6 | 186 | 165 | 0,6 | 35 308 |
| Vlaardingen | 71 461 | –601 | –8,4 | 10,1 | 10,4 | –8,4 | 358 | 368 | –0,1 | 70 860 |
| Vlist | 9 803 | 50 | 5,1 | 10,7 | 7,7 | 2,2 | 19 | 27 | –0,8 | 9 853 |
| Voorschoten | 22 785 | 76 | 3,3 | 9,6 | 8,5 | 2,7 | 164 | 186 | –1,0 | 22 861 |
| Waddinxveen | 25 896 | –258 | –10,0 | 9,6 | 6,7 | –12,7 | 94 | 108 | –0,5 | 25 638 |
| Wassenaar | 25 608 | 155 | 6,1 | 6,8 | 10,6 | 14,5 | 763 | 890 | –4,9 | 25 763 |
| Westland | 98 869 | 430 | 4,3 | 11,6 | 7,5 | –0,3 | 368 | 307 | 0,6 | 99 299 |
| Westvoorne | 14 128 | –44 | –3,1 | 7,9 | 10,1 | –2,8 | 49 | 30 | 1,3 | 14 084 |
| Zederik | 13 467 | –78 | –5,8 | 11,8 | 7,6 | –10,3 | 21 | 18 | 0,2 | 13 389 |
| Zevenhuizen-Moerkapelle | 10 369 | –55 | –5,3 | 9,6 | 7,3 | –7,8 | 30 | 25 | 0,5 | 10 314 |
| Zoetermeer | 118 024 | 1 480 | 12,5 | 10,8 | 6,3 | 10,0 | 491 | 767 | –2,3 | 119 504 |
| Zoeterwoude | 8 400 | –97 | –11,5 | 6,3 | 5,9 | –12,2 | 26 | 23 | 0,4 | 8 303 |
| Zwijndrecht | 44 400 | 72 | 1,6 | 10,0 | 10,0 | 3,4 | 148 | 238 | –2,0 | 44 472 |

**3. Ontwikkeling van de bevolking, 2007 (slot)**

| | Inwoners op 1 januari | Bevolkings-groei | Bevolkings-groei relatief | Geboorte relatief | Sterfte relatief | Binnenlands migratie-overschot relatief | Immigratie | Emigratie | Migratie-overschot relatief | Inwoners op 31 december |
|---|---|---|---|---|---|---|---|---|---|---|
| | *aantal* | | *per 1 000 inwoners* | | | | *aantal* | | *per 1 000 inwoners* | *aantal* |
| Groningen | 573 614 | –155 | –0,3 | 9,9 | 8,8 | –0,9 | 3 530 | 4 022 | –0,9 | 573 459 |
| Friesland | 642 209 | 980 | 1,5 | 11,0 | 8,5 | –1,9 | 2 742 | 2 204 | 0,8 | 643 189 |
| Drenthe | 486 197 | 1 938 | 4,0 | 10,0 | 9,0 | 2,8 | 1 787 | 1 749 | 0,1 | 488 135 |
| Noord-Nederland | 1 702 020 | 2 763 | 1,6 | 10,3 | 8,7 | –0,2 | 8 059 | 7 975 | 0,0 | 1 704 783 |
| Overijssel | 1 116 374 | 3 620 | 3,2 | 12,0 | 8,0 | –0,2 | 5 145 | 5 967 | –0,7 | 1 119 994 |
| Flevoland | 374 424 | 4 264 | 11,4 | 13,9 | 5,2 | 2,6 | 2 788 | 2 803 | 0,0 | 378 688 |
| Gelderland | 1 979 059 | 4 810 | 2,4 | 10,7 | 8,1 | 0,2 | 8 911 | 9 943 | –0,5 | 1 983 869 |
| Oost-Nederland | 3 469 857 | 12 694 | 3,7 | 11,4 | 7,8 | 0,3 | 16 844 | 18 713 | –0,5 | 3 482 551 |
| Utrecht | 1 190 604 | 10 746 | 9,0 | 12,9 | 6,9 | 2,7 | 7 855 | 7 929 | –0,1 | 1 201 350 |
| Noord-Holland | 2 613 070 | 13 093 | 5,0 | 11,6 | 8,0 | 0,8 | 28 096 | 27 568 | 0,2 | 2 626 163 |
| Zuid-Holland | 3 455 097 | 6 338 | 1,8 | 11,4 | 8,4 | –1,2 | 31 920 | 33 362 | –0,4 | 3 461 435 |
| Zeeland | 380 497 | 88 | 0,2 | 9,9 | 9,3 | –0,2 | 2 233 | 2 361 | –0,3 | 380 585 |
| West-Nederland | 7 639 268 | 30 265 | 4,0 | 11,7 | 8,1 | 0,1 | 70 104 | 71 220 | –0,1 | 7 669 533 |
| Noord-Brabant | 2 419 042 | 5 785 | 2,4 | 10,5 | 7,9 | –0,2 | 14 848 | 15 645 | –0,3 | 2 424 827 |
| Limburg | 1 127 805 | –4 100 | –3,6 | 8,4 | 9,1 | –1,2 | 6 964 | 9 023 | –1,8 | 1 123 705 |
| Zuid-Nederland | 3 546 847 | 1 685 | 0,5 | 9,8 | 8,3 | –0,5 | 21 812 | 24 668 | –0,8 | 3 548 532 |
| Nederland | 16 357 992 | 47 407 | 2,9 | 11,1 | 8,1 | | 116 819 | 122 576 | –0,4 | 16 405 399 |

**4. Bevolkingsprognose, 2025**

| | Bevolking | | | | | | | Particuliere huishoudens | | |
|---|---|---|---|---|---|---|---|---|---|---|
| | Totaal | 0 tot 20 jaar | 20 tot 65 jaar | 65 jaar of ouder | Autoch-tonen | Westerse allochtonen | Niet-westerse allochtonen | Totaal | Een-persoons | Meer-persoons |
| | *aantal* | *%* | | | | | | *x 1 000* | *%* | |
| Alblasserdam | 19 782 | 24,2 | 54,9 | 21,0 | 85,0 | 6,6 | 8,4 | 8,3 | 31,6 | 68,4 |
| Albrandswaard | 22 273 | 20,5 | 56,9 | 22,6 | 79,6 | 7,8 | 12,6 | 9,7 | 26,4 | 73,6 |
| Alkemade | 15 104 | 20,6 | 56,8 | 22,6 | 85,3 | 7,4 | 7,3 | 6,6 | 33,4 | 66,6 |
| Alphen aan den Rijn | 70 239 | 21,3 | 56,7 | 22,0 | 78,9 | 9,7 | 11,4 | 32,2 | 38,6 | 61,4 |
| Barendrecht | 42 597 | 21,5 | 56,5 | 22,0 | 78,5 | 7,8 | 13,7 | 18,5 | 27,2 | 72,8 |
| Bergambacht | 9 353 | 23,1 | 52,6 | 24,4 | 88,5 | 5,4 | 6,1 | 3,9 | 25,0 | 75,0 |
| Bernisse | 13 371 | 18,9 | 57,0 | 24,1 | 86,3 | 7,1 | 6,6 | 6,0 | 32,4 | 67,6 |
| Binnenmaas | 29 241 | 19,4 | 55,6 | 25,0 | 85,7 | 6,8 | 7,4 | 13,1 | 29,8 | 70,2 |
| Bodegraven | 17 884 | 21,0 | 56,2 | 22,8 | 84,3 | 6,9 | 8,8 | 7,8 | 33,1 | 66,9 |
| Boskoop | 15 935 | 22,7 | 56,8 | 20,5 | 83,0 | 6,7 | 10,3 | 7,1 | 38,7 | 61,3 |
| Brielle | 16 080 | 19,0 | 56,4 | 24,5 | 84,0 | 7,9 | 8,1 | 7,4 | 36,5 | 63,5 |
| Capelle aan den IJssel | 67 073 | 21,2 | 57,5 | 21,4 | 68,7 | 10,9 | 20,5 | 30,9 | 37,2 | 62,8 |
| Cromstrijen | 11 867 | 18,5 | 56,5 | 25,0 | 87,4 | 6,6 | 6,0 | 5,4 | 30,0 | 70,0 |
| Delft | 108 001 | 21,2 | 61,0 | 17,8 | 68,6 | 15,1 | 16,3 | 58,6 | 57,5 | 42,5 |
| Dirksland | 8 118 | 22,8 | 54,8 | 22,4 | 88,6 | 5,1 | 6,3 | 3,4 | 32,6 | 67,4 |
| Dordrecht | 118 164 | 21,5 | 57,7 | 20,8 | 71,0 | 11,0 | 18,0 | 56,8 | 44,0 | 56,0 |
| Giessenlanden | 13 732 | 21,8 | 54,4 | 23,7 | 89,1 | 5,5 | 5,4 | 5,8 | 30,6 | 69,4 |
| Goedereede | 10 815 | 20,9 | 54,4 | 24,7 | 89,8 | 4,7 | 5,5 | 4,7 | 29,2 | 70,8 |
| Gorinchem | 35 304 | 22,5 | 57,3 | 20,2 | 78,3 | 8,5 | 13,2 | 16,3 | 41,2 | 58,8 |
| Gouda | 75 784 | 22,8 | 56,9 | 20,3 | 77,5 | 8,5 | 14,0 | 35,1 | 42,4 | 57,6 |
| Graafstroom | 8 421 | 26,5 | 51,7 | 21,8 | 90,1 | 4,8 | 5,1 | 3,2 | 29,4 | 70,6 |
| 's-Gravenhage | 510 562 | 22,0 | 59,7 | 18,2 | 52,0 | 19,9 | 28,1 | 260,8 | 49,8 | 50,2 |
| Hardinxveld-Giessendam | 17 714 | 25,2 | 54,4 | 20,4 | 89,8 | 4,7 | 5,6 | 7,3 | 30,6 | 69,4 |
| Hellevoetsluis | 38 941 | 20,4 | 55,7 | 23,9 | 80,7 | 9,2 | 10,2 | 17,9 | 36,8 | 63,2 |
| Hendrik-Ido-Ambacht | 30 162 | 24,1 | 55,1 | 20,8 | 84,4 | 7,0 | 8,7 | 12,5 | 26,5 | 73,5 |
| Hillegom | 19 906 | 20,8 | 56,9 | 22,3 | 81,7 | 10,2 | 8,1 | 9,2 | 40,1 | 59,9 |
| Jacobswoude | 10 213 | 20,1 | 55,2 | 24,8 | 85,9 | 7,5 | 6,5 | 4,5 | 34,4 | 65,6 |
| Katwijk | 63 176 | 24,8 | 54,9 | 20,2 | 83,8 | 7,2 | 8,9 | 27,2 | 35,4 | 64,6 |
| Korendijk | 9 903 | 21,0 | 54,9 | 24,1 | 87,3 | 6,5 | 6,2 | 4,5 | 32,5 | 67,5 |
| Krimpen aan den IJssel | 29 040 | 20,4 | 55,3 | 24,3 | 83,9 | 7,1 | 8,9 | 13,1 | 31,6 | 68,4 |
| Lansingerland | 58 703 | 22,9 | 57,1 | 20,0 | 82,9 | 7,4 | 9,8 | 25,0 | 29,5 | 70,5 |
| Leerdam | 20 494 | 21,8 | 55,8 | 22,5 | 80,7 | 7,5 | 11,8 | 9,2 | 34,4 | 65,6 |
| Leiden | 119 333 | 19,3 | 61,5 | 19,2 | 71,5 | 13,6 | 14,8 | 65,3 | 54,4 | 45,6 |
| Leiderdorp | 25 272 | 20,2 | 57,2 | 22,6 | 77,3 | 11,3 | 11,4 | 11,8 | 35,8 | 64,2 |
| Leidschendam-Voorburg | 87 457 | 21,8 | 57,7 | 20,5 | 65,6 | 18,3 | 16,0 | 39,5 | 36,1 | 63,9 |
| Liesveld | 9 643 | 23,4 | 54,7 | 21,9 | 89,4 | 4,7 | 5,9 | 4,0 | 27,8 | 72,2 |
| Lisse | 21 791 | 19,8 | 56,4 | 23,8 | 83,1 | 9,5 | 7,4 | 9,9 | 33,3 | 66,7 |
| Maassluis | 33 373 | 21,5 | 55,5 | 23,0 | 77,1 | 7,7 | 15,3 | 15,4 | 37,3 | 62,7 |
| Middelharnis | 17 179 | 21,9 | 55,5 | 22,6 | 89,0 | 5,5 | 5,5 | 7,6 | 34,2 | 65,8 |
| Midden-Delfland | 17 531 | 18,8 | 57,3 | 23,9 | 85,8 | 6,2 | 8,1 | 7,7 | 27,1 | 72,9 |
| Moordrecht | 9 115 | 22,4 | 56,6 | 21,1 | 78,3 | 11,0 | 10,7 | 4,0 | 33,4 | 66,6 |
| Nederlek | 14 682 | 20,7 | 55,3 | 24,0 | 87,1 | 6,5 | 6,4 | 6,6 | 32,7 | 67,3 |
| Nieuw-Lekkerland | 8 977 | 26,3 | 53,4 | 20,2 | 88,4 | 5,5 | 6,1 | 3,5 | 32,4 | 67,6 |
| Nieuwerkerk aan den IJssel | 23 710 | 20,8 | 56,4 | 22,9 | 81,7 | 8,5 | 9,8 | 10,8 | 33,7 | 66,3 |
| Nieuwkoop | 24 285 | 18,8 | 55,8 | 25,4 | 86,3 | 6,7 | 7,0 | 10,8 | 33,4 | 66,6 |

**4. Bevolkingsprognose, 2025 (slot)**

| | Bevolking | | | | | | | Particuliere huishoudens | | |
|---|---|---|---|---|---|---|---|---|---|---|
| | Totaal | 0 tot 20 jaar | 20 tot 65 jaar | 65 jaar of ouder | Autoch-tonen | Westerse allochtonen | Niet-westerse allochtonen | Totaal | Een-persoons | Meer-persoons |
| | *aantal* | *%* | | | | | | *x 1 000* | *%* | |
| Noordwijk | 24 705 | 19,2 | 57,1 | 23,7 | 78,6 | 12,7 | 8,7 | 11,5 | 40,4 | 59,6 |
| Noordwijkerhout | 14 824 | 19,8 | 56,4 | 23,8 | 82,0 | 10,4 | 7,5 | 6,8 | 37,1 | 62,9 |
| Oegstgeest | 21 776 | 19,5 | 57,9 | 22,6 | 73,5 | 16,7 | 9,8 | 10,3 | 35,5 | 64,5 |
| Oostflakkee | 9 547 | 18,5 | 57,2 | 24,3 | 87,4 | 6,0 | 6,6 | 4,3 | 33,7 | 66,3 |
| Oud-Beijerland | 22 530 | 19,9 | 56,5 | 23,6 | 86,2 | 6,7 | 7,0 | 10,0 | 31,3 | 68,7 |
| Ouderkerk | 6 772 | 21,9 | 54,1 | 24,0 | 88,0 | 5,5 | 6,6 | 2,8 | 28,1 | 71,9 |
| Papendrecht | 31 645 | 20,7 | 55,8 | 23,6 | 83,4 | 7,2 | 9,4 | 14,1 | 33,2 | 66,8 |
| Pijnacker-Nootdorp | 57 453 | 23,7 | 57,0 | 19,4 | 79,0 | 9,7 | 11,3 | 23,7 | 24,6 | 75,4 |
| Reeuwijk | 13 087 | 20,8 | 54,6 | 24,6 | 86,7 | 6,5 | 6,8 | 5,7 | 28,8 | 71,2 |
| Ridderkerk | 45 189 | 19,1 | 56,2 | 24,8 | 81,5 | 8,1 | 10,5 | 21,0 | 34,7 | 65,3 |
| Rijnwoude | 20 097 | 22,5 | 53,8 | 23,7 | 85,4 | 7,7 | 6,9 | 8,7 | 31,4 | 68,6 |
| Rijswijk | 42 976 | 20,8 | 56,4 | 22,8 | 64,6 | 19,1 | 16,3 | 21,3 | 45,5 | 54,5 |
| Rotterdam | 579 540 | 22,3 | 59,3 | 18,4 | 60,0 | 11,1 | 28,9 | 301,2 | 52,1 | 47,9 |
| Rozenburg | 12 202 | 20,4 | 56,9 | 22,7 | 79,3 | 9,6 | 11,1 | 5,8 | 41,9 | 58,1 |
| Schiedam | 79 518 | 21,4 | 58,9 | 19,7 | 64,0 | 11,0 | 25,1 | 37,7 | 40,4 | 59,6 |
| Schoonhoven | 12 098 | 21,5 | 56,3 | 22,2 | 84,4 | 6,4 | 9,2 | 5,4 | 36,2 | 63,8 |
| Sliedrecht | 23 244 | 23,5 | 55,6 | 20,9 | 86,1 | 5,2 | 8,7 | 10,4 | 37,5 | 62,5 |
| Spijkenisse | 71 611 | 20,6 | 56,4 | 23,0 | 73,8 | 10,1 | 16,0 | 34,0 | 39,2 | 60,8 |
| Strijen | 8 770 | 17,4 | 57,0 | 25,6 | 86,8 | 6,3 | 6,9 | 4,0 | 31,0 | 69,0 |
| Teylingen | 34 487 | 21,7 | 55,6 | 22,8 | 83,2 | 9,1 | 7,7 | 15,5 | 36,3 | 63,7 |
| Vlaardingen | 75 695 | 22,0 | 57,0 | 20,9 | 69,6 | 8,3 | 22,1 | 36,0 | 41,8 | 58,2 |
| Vlist | 8 965 | 19,1 | 56,1 | 24,8 | 88,0 | 4,9 | 7,1 | 3,9 | 28,3 | 71,7 |
| Voorschoten | 24 366 | 20,6 | 54,3 | 25,0 | 76,5 | 13,1 | 10,4 | 10,8 | 33,5 | 66,5 |
| Waddinxveen | 25 804 | 21,6 | 54,6 | 23,8 | 84,9 | 6,4 | 8,6 | 11,6 | 35,1 | 64,9 |
| Wassenaar | 25 312 | 18,2 | 55,9 | 25,9 | 58,9 | 31,4 | 9,7 | 12,1 | 32,7 | 67,3 |
| Westland | 106 683 | 23,0 | 54,9 | 22,1 | 81,3 | 8,2 | 10,5 | 45,8 | 31,5 | 68,5 |
| Westvoorne | 12 884 | 17,1 | 54,4 | 28,5 | 85,1 | 7,7 | 7,2 | 6,3 | 33,7 | 66,3 |
| Zederik | 13 021 | 21,4 | 55,9 | 22,7 | 89,5 | 4,4 | 6,1 | 5,5 | 27,9 | 72,1 |
| Zevenhuizen-Moerkapelle | 13 570 | 22,9 | 55,8 | 21,3 | 85,5 | 7,4 | 7,2 | 5,9 | 28,0 | 72,0 |
| Zoetermeer | 123 038 | 22,5 | 54,7 | 22,8 | 70,4 | 11,5 | 18,1 | 56,2 | 37,7 | 62,3 |
| Zoeterwoude | 7 533 | 19,3 | 55,4 | 25,3 | 83,2 | 10,2 | 6,7 | 3,4 | 33,7 | 66,3 |
| Zwijndrecht | 44 689 | 21,2 | 55,2 | 23,6 | 80,1 | 7,8 | 12,1 | 20,5 | 35,9 | 64,1 |
| Groningen | 587 706 | 20,9 | 58,2 | 20,9 | 85,1 | 6,9 | 8,0 | 291,2 | 45,8 | 54,2 |
| Friesland | 644 584 | 21,5 | 56,1 | 22,4 | 88,4 | 5,2 | 6,4 | 292,3 | 37,4 | 62,6 |
| Drenthe | 495 731 | 21,0 | 54,3 | 24,8 | 87,3 | 5,8 | 6,9 | 228,0 | 34,0 | 66,0 |
| Noord-Nederland | 1 728 021 | 21,2 | 56,3 | 22,6 | 87,0 | 5,9 | 7,1 | 811,5 | 39,4 | 60,6 |
| Overijssel | 1 134 569 | 22,6 | 56,4 | 21,1 | 83,3 | 7,1 | 9,6 | 516,2 | 39,5 | 60,5 |
| Flevoland | 450 436 | 25,8 | 55,7 | 18,4 | 69,1 | 9,8 | 21,1 | 195,4 | 36,1 | 63,9 |
| Gelderland | 1 985 754 | 20,7 | 57,1 | 22,2 | 83,3 | 7,6 | 9,1 | 930,2 | 38,2 | 61,8 |
| Oost-Nederland | 3 570 759 | 21,9 | 56,7 | 21,4 | 81,5 | 7,7 | 10,8 | 1 641,8 | 38,4 | 61,6 |
| Utrecht | 1 316 171 | 22,1 | 58,5 | 19,5 | 77,6 | 9,2 | 13,2 | 628,0 | 42,0 | 58,0 |
| Noord-Holland | 2 805 352 | 21,0 | 58,7 | 20,3 | 70,2 | 12,9 | 17,0 | 1 382,7 | 45,2 | 54,8 |
| Zuid-Holland | 3 563 931 | 21,6 | 57,5 | 20,8 | 70,9 | 11,6 | 17,5 | 1 701,6 | 42,2 | 57,8 |
| Zeeland | 393 903 | 21,5 | 54,0 | 24,5 | 79,7 | 11,7 | 8,6 | 180,2 | 37,1 | 62,9 |
| West-Nederland | 8 079 357 | 21,5 | 57,9 | 20,6 | 72,2 | 11,6 | 16,2 | 3 892,4 | 43,0 | 57,0 |
| Noord-Brabant | 2 443 103 | 20,9 | 57,1 | 22,0 | 80,9 | 8,7 | 10,4 | 1 140,1 | 39,4 | 60,6 |
| Limburg | 1 061 207 | 19,4 | 56,0 | 24,6 | 79,1 | 12,4 | 8,5 | 505,8 | 40,0 | 60,0 |
| Zuid-Nederland | 3 504 310 | 20,5 | 56,7 | 22,8 | 80,3 | 9,8 | 9,9 | 1 645,9 | 39,6 | 60,4 |
| Nederland | 16 882 447 | 21,3 | 57,3 | 21,4 | 77,4 | 9,8 | 12,8 | 7 991,6 | 41,0 | 59,0 |

Bron: CBS/PBL

| | Leerlingen naar schoolgemeente | | | Leerlingen/studenten naar woongemeente | | | | | | |
|---|---|---|---|---|---|---|---|---|---|---|
| | Basis-onderwijs* | Speciaal basis-onderwijs* | Speciale scholen* | VO alge-mene leer-jaren 1–2 | Vwo 3–6 | Havo 3–5 | Vmbo 3–4 | Mbo | Hoger beroeps-onderwijs | Weten-schappelijk onderwijs |
| | *aantal* | | | | | | | | | |
| Ter Aar | 860 | – | – | 238 | 113 | 123 | 158 | 302 | 194 | 69 |
| Alblasserdam | 2 040 | – | – | 511 | 125 | 165 | 311 | 614 | 274 | 80 |
| Albrandswaard | 1 960 | – | – | 573 | 250 | 219 | 266 | 538 | 403 | 137 |
| Alkemade | 1 520 | – | – | 403 | 211 | 179 | 207 | 439 | 316 | 100 |
| Alphen aan den Rijn | 7 200 | 320 | 390 | 1 733 | 785 | 797 | 912 | 1 963 | 1 358 | 606 |
| Barendrecht | 4 950 | 190 | 260 | 1 091 | 427 | 406 | 569 | 1 153 | 853 | 318 |
| Bergambacht | 980 | – | – | 220 | 93 | 109 | 137 | 301 | 173 | 59 |
| Bergschenhoek | 2 300 | – | – | 502 | 247 | 181 | 190 | 319 | 280 | 121 |
| Berkel en Rodenrijs | 2 270 | – | – | 498 | 304 | 219 | 239 | 480 | 398 | 184 |
| Bernisse | 1 230 | – | – | 316 | 104 | 131 | 155 | 442 | 228 | 64 |
| Binnenmaas | 1 880 | – | – | 472 | 208 | 175 | 295 | 528 | 290 | 119 |
| Bleiswijk | 1 160 | – | – | 331 | 171 | 116 | 143 | 277 | 203 | 91 |
| Bodegraven | 2 160 | – | – | 532 | 194 | 225 | 310 | 588 | 352 | 151 |
| Boskoop | 1 780 | – | – | 415 | 141 | 150 | 221 | 440 | 280 | 92 |
| Brielle | 1 530 | 90 | 110 | 396 | 150 | 137 | 257 | 486 | 225 | 59 |
| Capelle aan den IJssel | 6 130 | 410 | 40 | 1 659 | 634 | 641 | 877 | 2 029 | 1 411 | 648 |
| Cromstrijen | 1 270 | – | – | 299 | 124 | 114 | 188 | 363 | 215 | 49 |
| Delft | 7 110 | 320 | 360 | 1 820 | 856 | 606 | 1 030 | 2 254 | 2 295 | 8 386 |
| Dirksland | 930 | – | – | 211 | 60 | 88 | 133 | 276 | 95 | 18 |
| Dordrecht | 11 360 | 380 | 590 | 2 766 | 1 121 | 900 | 1 729 | 4 276 | 2 243 | 795 |
| Giessenlanden | 1 500 | – | – | 417 | 167 | 127 | 233 | 440 | 273 | 91 |
| Goedereede | 1 140 | – | – | 266 | 68 | 100 | 193 | 444 | 157 | 34 |
| Gorinchem | 3 580 | 440 | 200 | 763 | 260 | 247 | 522 | 989 | 505 | 183 |
| Gouda | 7 400 | 600 | 320 | 1 838 | 870 | 622 | 957 | 1 973 | 1 579 | 601 |
| Graafstroom | 1 260 | – | – | 304 | 104 | 101 | 208 | 373 | 192 | 66 |
| 's-Gravendeel | 690 | – | – | 166 | 78 | 65 | 108 | 308 | 147 | 39 |
| 's-Gravenhage | 41 260 | 1 180 | 1 770 | 10 279 | 3 677 | 3 126 | 5 627 | 12 476 | 13 313 | 5 678 |
| Hardinxveld-Giessendam | 1 970 | – | – | 511 | 141 | 173 | 348 | 592 | 299 | 97 |
| Hellevoetsluis | 3 630 | 90 | 30 | 964 | 318 | 409 | 626 | 1 441 | 579 | 174 |
| Hendrik-Ido-Ambacht | 2 690 | – | – | 692 | 324 | 280 | 402 | 741 | 452 | 157 |
| Hillegom | 1 790 | 100 | – | 479 | 188 | 201 | 344 | 580 | 378 | 143 |
| Jacobswoude | 1 110 | – | – | 268 | 121 | 128 | 143 | 318 | 185 | 76 |
| Katwijk | 6 200 | 130 | 150 | 1 668 | 512 | 635 | 1 141 | 2 102 | 1 028 | 393 |
| Korendijk | 1 090 | – | – | 296 | 95 | 97 | 176 | 373 | 175 | 49 |
| Krimpen aan den IJssel | 2 970 | – | – | 749 | 282 | 348 | 445 | 814 | 560 | 222 |
| Leerdam | 2 360 | – | – | 515 | 156 | 149 | 363 | 789 | 307 | 96 |
| Leiden | 8 640 | 540 | 810 | 2 235 | 1 409 | 775 | 1 048 | 2 511 | 2 942 | 8 265 |
| Leiderdorp | 2 910 | – | 110 | 696 | 491 | 275 | 313 | 530 | 408 | 275 |
| Leidschendam-Voorburg | 5 820 | 130 | 20 | 1 587 | 903 | 628 | 728 | 1 386 | 1 354 | 669 |
| Liemeer | 570 | – | – | 240 | 56 | 93 | 103 | 201 | 119 | 39 |
| Liesveld | 1 130 | – | – | 325 | 96 | 125 | 154 | 333 | 180 | 48 |
| Lisse | 2 340 | 230 | – | 557 | 261 | 245 | 315 | 613 | 385 | 181 |
| Maassluis | 2 810 | 70 | – | 718 | 237 | 209 | 535 | 1 058 | 521 | 215 |
| Middelharnis | 1 760 | 140 | 40 | 480 | 146 | 213 | 273 | 633 | 244 | 64 |
| Midden-Delfland | 2 220 | – | – | 580 | 252 | 223 | 229 | 468 | 428 | 249 |
| Moordrecht | 900 | – | – | 231 | 90 | 70 | 135 | 252 | 140 | 44 |
| Nederlek | 1 400 | – | – | 369 | 122 | 163 | 243 | 457 | 275 | 64 |
| Nieuw-Lekkerland | 1 210 | – | – | 290 | 64 | 119 | 207 | 408 | 164 | 34 |
| Nieuwerkerk aan den IJssel | 2 280 | – | – | 658 | 331 | 284 | 314 | 598 | 546 | 258 |
| Nieuwkoop | 1 230 | – | – | 323 | 99 | 101 | 200 | 329 | 157 | 36 |
| Noordwijk | 2 010 | – | 190 | 549 | 315 | 276 | 285 | 593 | 483 | 195 |
| Noordwijkerhout | 1 610 | – | – | 386 | 198 | 188 | 216 | 374 | 286 | 103 |
| Oegstgeest | 2 490 | – | 230 | 648 | 592 | 309 | 162 | 316 | 423 | 789 |
| Oostflakkee | 1 000 | – | – | 244 | 67 | 95 | 141 | 332 | 129 | 42 |
| Oud-Beijerland | 2 560 | 230 | 70 | 637 | 295 | 260 | 383 | 703 | 506 | 173 |
| Ouderkerk | 780 | – | – | 226 | 67 | 74 | 137 | 285 | 171 | 34 |
| Papendrecht | 3 090 | 220 | 70 | 765 | 284 | 299 | 430 | 943 | 531 | 185 |
| Pijnacker-Nootdorp | 5 200 | – | 60 | 1 344 | 566 | 417 | 567 | 983 | 777 | 432 |
| Reeuwijk | 1 240 | – | – | 364 | 186 | 158 | 195 | 350 | 223 | 75 |
| Ridderkerk | 3 780 | 220 | – | 1 007 | 405 | 423 | 610 | 1 272 | 749 | 262 |
| Rijnwoude | 1 820 | – | – | 524 | 230 | 242 | 277 | 587 | 367 | 147 |
| Rijswijk | 3 320 | 290 | 260 | 853 | 435 | 333 | 449 | 914 | 970 | 486 |
| Rotterdam | 50 600 | 1 450 | 3 720 | 12 787 | 3 849 | 3 673 | 8 221 | 21 814 | 14 797 | 11 674 |
| Rozenburg | 1 110 | – | – | 303 | 51 | 61 | 221 | 439 | 167 | 32 |
| Schiedam | 6 930 | 180 | 130 | 1 690 | 724 | 519 | 1 027 | 2 319 | 1 330 | 602 |
| Schoonhoven | 1 260 | – | – | 288 | 124 | 127 | 144 | 467 | 196 | 103 |
| Sliedrecht | 2 290 | – | 170 | 584 | 191 | 213 | 346 | 763 | 345 | 107 |
| Spijkenisse | 6 500 | 300 | 240 | 1 862 | 522 | 587 | 1 212 | 2 943 | 1 418 | 479 |
| Strijen | 870 | – | – | 222 | 73 | 80 | 148 | 275 | 153 | 28 |
| Teylingen | 3 740 | – | 90 | 969 | 582 | 425 | 457 | 826 | 662 | 314 |
| Vlaardingen | 6 080 | 170 | 200 | 1 784 | 615 | 436 | 937 | 2 189 | 1 209 | 458 |
| Vlist | 920 | – | – | 259 | 121 | 124 | 156 | 280 | 223 | 59 |
| Voorschoten | 2 380 | – | – | 565 | 425 | 266 | 199 | 426 | 376 | 249 |
| Waddinxveen | 2 530 | – | – | 700 | 324 | 243 | 433 | 783 | 573 | 214 |
| Wassenaar | 2 160 | – | – | 569 | 450 | 261 | 203 | 357 | 318 | 217 |
| Westland | 10 090 | 450 | 110 | 2 774 | 853 | 893 | 1 832 | 3 199 | 1 839 | 522 |
| Westvoorne | 1 250 | – | 170 | 352 | 154 | 123 | 180 | 365 | 205 | 69 |
| Zederik | 1 490 | – | – | 422 | 144 | 134 | 217 | 474 | 243 | 70 |
| Zevenhuizen-Moerkapelle | 1 170 | – | – | 318 | 120 | 113 | 175 | 352 | 215 | 79 |
| Zoetermeer | 11 180 | 530 | 550 | 3 297 | 1 423 | 1 200 | 1 893 | 3 918 | 2 880 | 1 222 |
| Zoeterwoude | 790 | – | – | 271 | 136 | 103 | 128 | 254 | 157 | 89 |
| Zwijndrecht | 4 110 | 170 | – | 1 192 | 435 | 404 | 668 | 1 344 | 791 | 263 |

**5. Onderwijs, 2006/'07 (slot)**

| | Leerlingen naar schoolgemeente | | | Leerlingen/studenten naar woongemeente | | | | | | |
|---|---|---|---|---|---|---|---|---|---|---|
| | Basis-onderwijs* | Speciaal basis-onderwijs* | Speciale scholen* | VO alge-mene leer-jaren 1–2 | Vwo 3–6 | Havo 3–5 | Vmbo 3–4 | Mbo | Hoger beroeps-onderwijs | Weten-schappelijk onderwijs |
| | *aantal* | | | | | | | | | |
| Groningen | 49 880 | 1 420 | 2 480 | 12 147 | 4 981 | 4 568 | 7 272 | 19 353 | 18 007 | 18 831 |
| Friesland | 62 820 | 2 050 | 2 380 | 15 794 | 5 259 | 5 583 | 10 078 | 23 558 | 16 511 | 1 862 |
| Drenthe | 47 850 | 1 140 | 1 020 | 11 592 | 4 065 | 4 477 | 7 216 | 16 803 | 7 618 | 1 449 |
| Noord-Nederland | 160 540 | 4 610 | 5 870 | 39 533 | 14 305 | 14 628 | 24 566 | 59 714 | 42 136 | 22 142 |
| Overijssel | 112 060 | 3 620 | 5 150 | 27 815 | 9 842 | 10 177 | 16 375 | 39 052 | 27 683 | 9 324 |
| Flevoland | 43 700 | 1 430 | 1 090 | 11 199 | 3 210 | 3 248 | 6 834 | 14 694 | 7 779 | 1 843 |
| Gelderland | 194 790 | 5 870 | 9 380 | 50 032 | 19 270 | 18 137 | 27 681 | 61 796 | 40 126 | 21 777 |
| Oost-Nederland | 350 550 | 10 920 | 15 620 | 89 046 | 32 322 | 31 562 | 50 890 | 115 542 | 75 588 | 32 944 |
| Utrecht | 116 660 | 3 010 | 4 830 | 28 346 | 12 743 | 10 621 | 14 341 | 31 155 | 29 073 | 25 205 |
| Noord-Holland | 238 480 | 7 140 | 8 970 | 59 555 | 24 646 | 20 834 | 32 790 | 68 217 | 53 696 | 38 747 |
| Zuid-Holland | 322 790 | 9 550 | 11 460 | 83 205 | 33 192 | 29 071 | 47 609 | 104 037 | 73 790 | 50 459 |
| Zeeland | 35 940 | 880 | 990 | 9 206 | 3 084 | 3 419 | 5 592 | 12 484 | 5 372 | 967 |
| West-Nederland | 713 870 | 20 580 | 26 250 | 180 312 | 73 665 | 63 945 | 100 332 | 215 893 | 161 931 | 115 378 |
| Noord-Brabant | 228 250 | 7 060 | 9 990 | 59 749 | 24 435 | 21 894 | 32 916 | 71 195 | 54 398 | 21 872 |
| Limburg | 95 750 | 3 130 | 4 190 | 25 132 | 11 077 | 9 710 | 14 588 | 33 117 | 21 239 | 10 043 |
| Zuid-Nederland | 324 000 | 10 190 | 14 180 | 84 881 | 35 512 | 31 604 | 47 504 | 104 312 | 75 637 | 31 915 |
| Nederland | 1 548 970 | 46 310 | 61 920 | 394 117 | 155 934 | 141 823 | 223 366 | 496 295 | 366 689 | 208 618 |

**6 en 7. Woningvoorraad, woningwaarde en nieuwbouw, 2007**

| | Voorraad woningen | Recreatie woningen | Saldo vermeer-dering woningen, relatief* | Woning-dichtheid | Gemiddelde woning-waarde** | Gereedgekomen woningen | | | | |
|---|---|---|---|---|---|---|---|---|---|---|
| | | | | | | Totaal | Koop | Huur | Eengezins | Meergezins |
| | *aantal* | | *per 1 000 woningen* | *woningen per km²* | *1 000 euro* | *aantal* | *%* | | | |
| Alblasserdam | 7 516 | 1 | 17,6 | 856 | 203 | 132 | 79,5 | 20,5 | 100,0 | – |
| Albrandswaard | 8 563 | – | 56,1 | 387 | 262 | 482 | 55,8 | 44,2 | 70,7 | 29,3 |
| Alkemade | 5 397 | 269 | 2,8 | 200 | 283 | 21 | 100,0 | – | 100,0 | – |
| Alphen aan den Rijn | 29 396 | 8 | 11,6 | 534 | 220 | 341 | 79,2 | 20,8 | 60,4 | 39,6 |
| Barendrecht | 16 807 | 28 | 49,5 | 837 | 257 | 838 | 50,0 | 50,0 | 68,4 | 31,6 |
| Bergambacht | 3 707 | – | 28,1 | 106 | 293 | 109 | 100,0 | – | 59,6 | 40,4 |
| Bernisse | 5 198 | – | 5,2 | 91 | 234 | 44 | 56,8 | 43,2 | 100,0 | – |
| Binnenmaas | 11 811 | 31 | 15,3 | 171 | 241 | 203 | 100,0 | – | 89,2 | 10,8 |
| Bodegraven | 7 197 | – | 6,1 | 192 | 253 | 47 | 100,0 | – | 8,5 | 91,5 |
| Boskoop | 6 069 | 1 | 1,2 | 409 | 240 | 6 | 100,0 | – | 100,0 | – |
| Brielle | 6 858 | 31 | – | 249 | 234 | – | – | – | – | – |
| Capelle aan den IJssel | 29 075 | – | 5,7 | 2 034 | 189 | 177 | 100,0 | – | 35,6 | 64,4 |
| Cromstrijen | 5 183 | 200 | 3,7 | 95 | 243 | 20 | 100,0 | – | 100,0 | – |
| Delft | 43 498 | – | 8,0 | 1 893 | 179 | 394 | 64,5 | 35,5 | 61,4 | 38,6 |
| Dirksland | 3 217 | 338 | 12,7 | 58 | 209 | 41 | 31,7 | 68,3 | 31,7 | 68,3 |
| Dordrecht | 52 664 | 16 | 2,9 | 666 | 159 | 464 | 69,6 | 30,4 | 64,9 | 35,1 |
| Giessenlanden | 5 436 | 101 | 18,0 | 86 | 286 | 102 | 53,9 | 46,1 | 40,2 | 59,8 |
| Goedereede | 4 538 | 2 668 | 5,5 | 64 | 286 | 29 | 41,4 | 58,6 | 100,0 | – |
| Gorinchem | 15 392 | – | 11,2 | 812 | 196 | 164 | 91,5 | 8,5 | 100,0 | – |
| Gouda | 30 009 | – | 5,5 | 1 775 | 196 | 170 | 34,7 | 65,3 | 1,8 | 98,2 |
| Graafstroom | 3 372 | 2 | 16,9 | 50 | 294 | 55 | 32,7 | 67,3 | 14,5 | 85,5 |
| 's-Gravenhage | 231 997 | 203 | 1,9 | 2 814 | 177 | 2 371 | 62,1 | 37,9 | 64,1 | 35,9 |
| Hardinxveld-Giessendam | 6 650 | 1 | –1,8 | 394 | 232 | 17 | 100,0 | – | 100,0 | – |
| Hellevoetsluis | 16 413 | 679 | 8,9 | 520 | 198 | 139 | 100,0 | – | 100,0 | – |
| Hendrik-Ido-Ambacht | 9 664 | – | –9,0 | 899 | 224 | 65 | 86,2 | 13,8 | 95,4 | 4,6 |
| Hillegom | 8 510 | – | 3,3 | 659 | 253 | 21 | 100,0 | – | 47,6 | 52,4 |
| Jacobswoude | 4 107 | 64 | 4,9 | 112 | 296 | 32 | 100,0 | – | 100,0 | – |
| Katwijk | 23 370 | – | 11,1 | 948 | 251 | 365 | 80,5 | 19,5 | 28,5 | 71,5 |
| Korendijk | 4 258 | – | 0,2 | 55 | 242 | 1 | 100,0 | – | 100,0 | – |
| Krimpen aan den IJssel | 11 477 | – | 30,8 | 1 470 | 239 | 357 | 66,4 | 33,6 | 30,5 | 69,5 |
| Lansingerland | 18 140 | 7 | 41,7 | 333 | 274 | 790 | 80,1 | 19,9 | 79,9 | 20,1 |
| Leerdam | 8 060 | 1 | –0,5 | 239 | 219 | 112 | 58,0 | 42,0 | 100,0 | – |
| Leiden | 50 988 | – | –0,1 | 2 323 | 217 | 81 | 100,0 | – | – | 100,0 |
| Leiderdorp | 11 107 | – | 13,9 | 948 | 250 | 155 | 81,3 | 18,7 | 58,7 | 41,3 |
| Leidschendam-Voorburg | 35 347 | 3 | –0,6 | 1 078 | 241 | 36 | 100,0 | – | – | 100,0 |
| Liesveld | 3 594 | – | 11,1 | 88 | 251 | 11 | 100,0 | – | 100,0 | – |
| Lisse | 9 262 | – | 6,8 | 590 | 249 | 62 | 100,0 | – | 54,8 | 45,2 |
| Maassluis | 13 954 | – | 20,2 | 1 644 | 196 | 278 | 72,3 | 27,7 | 49,6 | 50,4 |
| Middelharnis | 6 957 | 199 | –1,4 | 114 | 210 | 10 | 20,0 | 80,0 | 90,0 | 10,0 |
| Midden-Delfland | 6 605 | – | 3,5 | 139 | 295 | 24 | 33,3 | 66,7 | 33,3 | 66,7 |
| Moordrecht | 2 981 | 171 | 17,4 | 244 | 240 | 50 | 46,0 | 54,0 | 100,0 | – |
| Nederlek | 5 903 | 3 | 4,6 | 212 | 237 | 32 | 100,0 | – | 18,8 | 81,3 |
| Nieuw-Lekkerland | 3 346 | 1 | 7,5 | 321 | 210 | 28 | 64,3 | 35,7 | 100,0 | – |
| Nieuwerkerk aan den IJssel | 8 374 | – | 0,2 | 484 | 244 | 5 | 100,0 | – | 100,0 | – |
| Nieuwkoop | 9 956 | 337 | 3,8 | 125 | 292 | 46 | 100,0 | – | 26,1 | 73,9 |

**6 en 7. Woningvoorraad, woningwaarde en nieuwbouw, 2007 (slot)**

| | Voorraad woningen | Recreatie woningen | Saldo vermeer-dering woningen, relatief* | Woning-dichtheid | Gemiddelde woning-waarde** | Gereedgekomen woningen | | | | |
|---|---|---|---|---|---|---|---|---|---|---|
| | | | | | | Totaal | Koop | Huur | Eengezins | Meergezins |
| | *aantal* | | *per 1 000 woningen* | *woningen per km²* | *1 000 euro* | *aantal* | *%* | | | |
| Noordwijk | 10 682 | 1 359 | 13,0 | 301 | 344 | 139 | 61,2 | 38,8 | 71,9 | 28,1 |
| Noordwijkerhout | 5 787 | 402 | 30,4 | 256 | 289 | 196 | 84,7 | 15,3 | 76,5 | 23,5 |
| Oegstgeest | 8 956 | – | 16,4 | 1 243 | 345 | 141 | 100,0 | – | 73,0 | 27,0 |
| Oostflakkee | 4 060 | 373 | 4,2 | 54 | 188 | 33 | 45,5 | 54,5 | 100,0 | – |
| Oud-Beijerland | 9 449 | – | 3,0 | 504 | 232 | 28 | 50,0 | 50,0 | 50,0 | 50,0 |
| Ouderkerk | 3 129 | – | 6,4 | 115 | 247 | 23 | 100,0 | – | 100,0 | – |
| Papendrecht | 13 092 | 3 | 22,8 | 1 381 | 203 | 299 | 89,0 | 11,0 | 0,7 | 99,3 |
| Pijnacker-Nootdorp | 16 155 | 1 | 17,5 | 430 | 268 | 298 | 95,3 | 4,7 | 100,0 | – |
| Reeuwijk | 4 946 | 366 | 18,8 | 129 | 338 | 96 | 100,0 | – | 100,0 | – |
| Ridderkerk | 19 717 | – | 6,4 | 830 | 200 | 143 | 89,5 | 10,5 | 23,1 | 76,9 |
| Rijnwoude | 7 292 | – | 11,8 | 129 | 262 | 94 | 100,0 | – | 56,4 | 43,6 |
| Rijswijk | 24 172 | – | –4,3 | 1 720 | 183 | 25 | 100,0 | – | – | 100,0 |
| Rotterdam | 288 349 | 807 | 0,9 | 1 400 | 150 | 2 684 | 81,1 | 18,9 | 32,2 | 67,8 |
| Rozenburg | 5 637 | – | –17,0 | 1 256 | 162 | 50 | 34,0 | 66,0 | – | 100,0 |
| Schiedam | 35 655 | – | –5,8 | 1 969 | 152 | 325 | 82,2 | 17,8 | 19,4 | 80,6 |
| Schoonhoven | 5 051 | – | – | 800 | 222 | – | – | – | – | – |
| Sliedrecht | 9 790 | – | 1,5 | 766 | 181 | 54 | 25,9 | 74,1 | 100,0 | – |
| Spijkenisse | 31 662 | – | 2,3 | 1 212 | 167 | 88 | 10,2 | 89,8 | 10,2 | 89,8 |
| Strijen | 3 720 | – | 4,8 | 73 | 227 | 21 | 100,0 | – | 100,0 | – |
| Teylingen | 13 773 | 86 | 16,1 | 481 | 301 | 193 | 79,3 | 20,7 | 25,4 | 74,6 |
| Vlaardingen | 34 256 | – | 6,0 | 1 446 | 164 | 207 | 38,2 | 61,8 | 20,8 | 79,2 |
| Vlist | 3 672 | 5 | 38,7 | 68 | 292 | 145 | 66,9 | 33,1 | 93,1 | 6,9 |
| Voorschoten | 9 992 | – | 4,6 | 891 | 285 | 47 | 25,5 | 74,5 | 80,9 | 19,1 |
| Waddinxveen | 10 292 | – | – | 369 | 228 | – | – | – | – | – |
| Wassenaar | 11 862 | 410 | 8,7 | 232 | 526 | 84 | 69,0 | 31,0 | 33,3 | 66,7 |
| Westland | 38 984 | 298 | 9,7 | 489 | 252 | 566 | 70,1 | 29,9 | 53,9 | 46,1 |
| Westvoorne | 6 058 | 1 975 | 0,5 | 114 | 320 | 13 | 100,0 | – | 100,0 | – |
| Zederik | 4 841 | 186 | 2,5 | 66 | 270 | 12 | 100,0 | – | 100,0 | – |
| Zevenhuizen-Moerkapelle | 3 798 | 182 | 3,7 | 127 | 272 | 23 | 100,0 | – | 100,0 | – |
| Zoetermeer | 50 802 | – | 19,6 | 1 469 | 196 | 997 | 70,4 | 29,6 | 62,3 | 37,7 |
| Zoeterwoude | 3 101 | – | 0,6 | 146 | 283 | 7 | 100,0 | – | 100,0 | – |
| Zwijndrecht | 19 599 | – | 7,2 | 962 | 191 | 132 | 90,9 | 9,1 | 37,9 | 62,1 |
| Groningen | 248 371 | 1 914 | 4,9 | 106 | 158 | 2 147 | 78,0 | 22,0 | 77,1 | 22,9 |
| Friesland | 275 221 | 8 029 | 8,2 | 82 | 178 | 2 772 | 75,2 | 24,8 | 71,2 | 28,8 |
| Drenthe | 202 599 | 8 623 | 11,5 | 77 | 192 | 2 793 | 74,2 | 25,8 | 79,9 | 20,1 |
| Noord-Nederland | 726 191 | 18 566 | 8,0 | 87 | 175 | 7 712 | 75,6 | 24,4 | 76,0 | 24,0 |
| Overijssel | 450 035 | 7 641 | 13,1 | 135 | 202 | 6 867 | 71,3 | 28,7 | 77,6 | 22,4 |
| Flevoland | 143 619 | 2 030 | 15,4 | 101 | 191 | 2 260 | 63,2 | 36,8 | 57,6 | 42,4 |
| Gelderland | 789 382 | 14 652 | 9,6 | 159 | 237 | 8 650 | 76,5 | 23,5 | 67,9 | 32,1 |
| Oost-Nederland | 1 383 036 | 24 323 | 11,3 | 142 | 221 | 17 777 | 72,8 | 27,2 | 70,3 | 29,7 |
| Utrecht | 487 337 | 3 509 | 12,5 | 352 | 250 | 6 264 | 86,4 | 13,6 | 73,1 | 26,9 |
| Noord-Holland | 1 182 501 | 14 839 | 9,1 | 443 | 231 | 14 947 | 59,4 | 40,6 | 47,2 | 52,8 |
| Zuid-Holland | 1 530 254 | 11 816 | 6,3 | 544 | 203 | 16 090 | 72,7 | 27,3 | 54,8 | 45,2 |
| Zeeland | 170 863 | 11 366 | 7,9 | 96 | 180 | 1 489 | 82,9 | 17,1 | 64,3 | 35,7 |
| West-Nederland | 3 370 955 | 41 530 | 8,2 | 389 | 219 | 38 790 | 70,2 | 29,8 | 55,2 | 44,8 |
| Noord-Brabant | 993 954 | 6 931 | 10,6 | 202 | 245 | 11 307 | 73,8 | 26,2 | 61,0 | 39,0 |
| Limburg | 492 910 | 7 272 | 6,3 | 229 | 194 | 4 607 | 67,1 | 32,9 | 60,3 | 39,7 |
| Zuid-Nederland | 1 486 864 | 14 203 | 9,2 | 210 | 228 | 15 914 | 71,9 | 28,1 | 60,8 | 39,2 |
| Nederland | 6 967 046 | 98 622 | 9,0 | 206 | 217 | 80 193 | 71,6 | 28,4 | 61,7 | 38,3 |

**8 en 9. Banen van werknemers (2006) en bedrijfsvestigingen (2007)**

| | Banen van werknemers | | | | | Bedrijfsvestigingen | | | | |
|---|---|---|---|---|---|---|---|---|---|---|
| | Totaal | Landbouw, bosbouw en visserij | Winning en energie-voorziening | Commerciële dienst-verlening | Niet-commerciële dienstverlening | Totaal | Landbouw, bosbouw en visserij | Winning en energie-voorziening | Commerciële dienst-verlening | Niet-commerciële dienst-verlening |
| | *x 1 000* | | | | | *aantal* | | | | |
| Ter Aar | 2,47 | 0,33 | 0,60 | 1,07 | 0,47 | | | | | |
| Alblasserdam | 7,70 | 0,04 | 1,80 | 4,74 | 1,12 | 935 | 35 | 210 | 595 | 95 |
| Albrandswaard | 8,42 | 0,13 | 0,51 | 5,22 | 2,56 | 940 | 65 | 130 | 610 | 130 |
| Alkemade | 5,14 | 0,77 | 1,15 | 2,57 | 0,65 | 920 | 230 | 155 | 440 | 100 |
| Alphen aan den Rijn | 32,60 | 0,24 | 5,97 | 18,41 | 7,99 | 3 440 | 185 | 565 | 2 210 | 485 |
| Barendrecht | 19,69 | 0,20 | 2,77 | 13,54 | 3,18 | 2 135 | 65 | 330 | 1 470 | 270 |
| Bergambacht | 3,49 | 0,05 | 1,31 | 1,63 | 0,50 | 625 | 130 | 140 | 295 | 65 |
| Bergschenhoek | 5,95 | 0,60 | 0,96 | 3,11 | 1,29 | | | | | |
| Berkel en Rodenrijs | 5,47 | 0,98 | 0,91 | 2,55 | 1,04 | | | | | |
| Bernisse | 2,52 | 0,07 | 0,88 | 1,11 | 0,45 | 645 | 135 | 145 | 300 | 65 |
| Binnenmaas | 4,61 | 0,14 | 1,07 | 2,34 | 1,05 | 1 560 | 175 | 280 | 910 | 195 |
| Bleiswijk | 6,41 | 1,37 | 0,70 | 3,73 | 0,61 | | | | | |
| Bodegraven | 8,84 | 0,08 | 1,53 | 5,85 | 1,38 | 1 135 | 120 | 235 | 670 | 110 |
| Boskoop | 3,94 | 0,96 | 0,22 | 2,02 | 0,74 | 1 050 | 475 | 95 | 385 | 95 |
| Brielle | 4,76 | 0,47 | 0,51 | 2,37 | 1,41 | 850 | 120 | 125 | 510 | 100 |
| Capelle aan den IJssel | 46,39 | 0,03 | 10,29 | 27,23 | 8,83 | 2 910 | 30 | 425 | 2 045 | 410 |
| Cromstrijen | 4,00 | 0,11 | 1,14 | 1,94 | 0,81 | 825 | 105 | 145 | 480 | 90 |
| Delft | 52,30 | 0,08 | 5,86 | 25,43 | 20,92 | 4 000 | 65 | 560 | 2 735 | 640 |
| Dirksland | 2,47 | 0,04 | 0,38 | 0,81 | 1,25 | 445 | 115 | 85 | 185 | 55 |
| Dordrecht | 56,81 | 0,13 | 9,06 | 26,66 | 20,96 | 5 130 | 120 | 875 | 3 380 | 760 |
| Giessenlanden | 3,74 | 0,12 | 1,33 | 1,60 | 0,68 | 995 | 185 | 225 | 490 | 95 |
| Goedereede | 3,84 | 0,11 | 0,67 | 2,31 | 0,74 | 720 | 130 | 120 | 395 | 70 |
| Gorinchem | 22,86 | 0,02 | 4,58 | 11,58 | 6,68 | 1 795 | 25 | 310 | 1 205 | 255 |
| Gouda | 36,11 | 0,04 | 5,23 | 16,54 | 14,29 | 3 090 | 50 | 540 | 1 995 | 510 |
| Graafstroom | 3,42 | 0,11 | 0,98 | 1,34 | 0,98 | 715 | 230 | 140 | 275 | 65 |
| 's-Gravendeel | 2,61 | x | x | 1,39 | 0,48 | | | | | |
| 's-Gravenhage | 273,16 | 1,19 | 15,34 | 126,62 | 130,01 | 22 565 | 590 | 3 230 | 14 975 | 3 775 |
| Hardinxveld-Giessendam | 8,13 | 0,03 | 3,38 | 3,35 | 1,37 | 975 | 50 | 320 | 515 | 90 |
| Hellevoetsluis | 9,54 | 0,07 | 1,04 | 5,15 | 3,27 | 1 420 | 70 | 240 | 895 | 215 |
| Hendrik-Ido-Ambacht | 7,15 | 0,28 | 1,18 | 3,95 | 1,73 | 1 055 | 35 | 195 | 695 | 125 |
| Hillegom | 7,50 | 0,42 | 1,00 | 4,51 | 1,56 | 1 045 | 105 | 170 | 645 | 125 |
| Jacobswoude | 2,07 | 0,24 | 0,44 | 0,89 | 0,49 | 715 | 165 | 150 | 325 | 70 |
| Katwijk | 23,59 | 0,63 | 4,76 | 11,49 | 6,71 | 2 535 | 180 | 450 | 1 595 | 310 |
| Korendijk | 1,58 | 0,06 | 0,35 | 0,80 | 0,38 | 590 | 135 | 125 | 265 | 70 |
| Krimpen aan den IJssel | 8,32 | 0,04 | 1,97 | 4,32 | 1,99 | 1 245 | 15 | 245 | 845 | 140 |
| Lansingerland | | | | | | 2 610 | 405 | 415 | 1 495 | 295 |
| Leerdam | 8,69 | 0,06 | 2,32 | 4,23 | 2,08 | 1 000 | 130 | 190 | 570 | 110 |
| Leiden | 66,15 | 0,04 | 7,68 | 26,91 | 31,52 | 5 160 | 35 | 925 | 3 285 | 910 |
| Leiderdorp | 10,28 | . | 1,09 | 3,75 | 5,42 | 1 105 | 25 | 185 | 685 | 210 |
| Leidschendam-Voorburg | 29,20 | 0,27 | 2,11 | 13,54 | 13,28 | 3 040 | 135 | 445 | 1 925 | 535 |
| Liemeer | 2,41 | 0,41 | 0,24 | 0,69 | 1,07 | | | | | |
| Liesveld | 4,25 | x | 1,35 | 2,33 | x | 625 | 145 | 140 | 280 | 60 |
| Lisse | 9,07 | 0,25 | 1,23 | 6,03 | 1,56 | 1 140 | 85 | 170 | 750 | 135 |
| Maassluis | 7,12 | x | x | 3,54 | 2,28 | 1 155 | 55 | 210 | 700 | 185 |
| Middelharnis | 7,33 | 0,10 | 0,98 | 3,24 | 3,01 | 905 | 145 | 150 | 500 | 105 |
| Midden-Delfland | 5,96 | 1,10 | 0,89 | 1,90 | 2,07 | 950 | 265 | 150 | 425 | 110 |
| Moordrecht | 1,75 | x | x | 0,79 | 0,54 | 425 | 50 | 90 | 235 | 50 |
| Nederlek | 3,72 | 0,05 | 1,04 | 1,62 | 1,01 | 720 | 75 | 175 | 395 | 75 |
| Nieuw-Lekkerland | 1,72 | x | 0,73 | 0,55 | x | 335 | 35 | 95 | 165 | 40 |
| Nieuwerkerk aan den IJssel | 6,57 | 0,43 | 1,27 | 3,71 | 1,15 | 1 060 | 100 | 155 | 665 | 135 |
| Nieuwkoop | 3,09 | 0,05 | 0,82 | 1,64 | 0,58 | 1 750 | 445 | 375 | 765 | 170 |
| Noordwijk | 11,45 | 0,12 | 0,73 | 6,75 | 3,87 | 1 405 | 105 | 200 | 915 | 185 |
| Noordwijkerhout | 6,41 | 0,52 | 0,73 | 3,44 | 1,72 | 980 | 215 | 150 | 515 | 100 |
| Oegstgeest | 6,44 | 0,04 | 0,23 | 2,66 | 3,51 | 905 | 25 | 75 | 620 | 180 |
| Oostflakkee | 1,92 | 0,20 | 0,34 | 0,81 | 0,58 | 595 | 155 | 90 | 285 | 60 |
| Oud-Beijerland | 11,32 | 0,05 | 1,74 | 6,26 | 3,27 | 1 210 | 40 | 170 | 840 | 160 |
| Ouderkerk | 1,97 | 0,03 | 0,44 | 1,21 | 0,29 | 500 | 90 | 110 | 245 | 55 |
| Papendrecht | 11,21 | 0,03 | 4,77 | 4,19 | 2,20 | 1 250 | 15 | 235 | 800 | 200 |
| Pijnacker-Nootdorp | 11,68 | 1,37 | 1,78 | 5,05 | 3,48 | 2 025 | 380 | 375 | 1 035 | 235 |
| Reeuwijk | 6,34 | 0,22 | 1,15 | 4,26 | 0,71 | 1 050 | 210 | 215 | 535 | 90 |
| Ridderkerk | 19,71 | 0,34 | 3,82 | 12,07 | 3,47 | 2 275 | 110 | 470 | 1 465 | 230 |
| Rijnwoude | 6,85 | 0,84 | 1,87 | 3,11 | 1,03 | 1 265 | 340 | 240 | 575 | 115 |
| Rijswijk | 30,50 | 0,17 | 2,31 | 18,85 | 9,17 | 2 320 | 55 | 335 | 1 545 | 380 |
| Rotterdam | 359,38 | 0,49 | 39,54 | 193,38 | 125,96 | 26 735 | 275 | 3 550 | 19 125 | 3 785 |
| Rozenburg | 2,76 | x | x | 1,37 | 0,70 | 325 | 10 | 60 | 190 | 65 |
| Schiedam | 35,70 | 0,03 | 5,37 | 21,08 | 9,22 | 3 060 | 35 | 700 | 1 900 | 420 |
| Schoonhoven | 4,59 | x | x | 2,11 | 1,79 | 645 | 20 | 165 | 365 | 100 |
| Sliedrecht | 14,25 | x | x | 7,17 | 4,07 | 1 195 | 20 | 285 | 760 | 130 |
| Spijkenisse | 20,75 | 0,02 | 2,10 | 11,37 | 7,26 | 2 075 | 30 | 405 | 1 295 | 350 |
| Strijen | 2,29 | 0,06 | 0,58 | 1,05 | 0,59 | 590 | 120 | 105 | 315 | 55 |
| Teylingen | 12,20 | 0,35 | 2,69 | 5,73 | 3,42 | 1 740 | 190 | 265 | 1 010 | 275 |
| Vlaardingen | 22,50 | 0,04 | 3,88 | 11,27 | 7,31 | 2 555 | 50 | 530 | 1 595 | 380 |
| Vlist | 3,45 | 0,08 | 0,90 | 1,87 | 0,60 | 735 | 230 | 125 | 300 | 75 |
| Voorschoten | 5,10 | 0,04 | 0,55 | 2,91 | 1,60 | 950 | 40 | 140 | 590 | 180 |
| Waddinxveen | 12,27 | 0,51 | 1,90 | 7,44 | 2,43 | 1 380 | 135 | 265 | 835 | 145 |
| Wassenaar | 7,39 | 0,15 | 0,57 | 3,59 | 3,08 | 1 485 | 60 | 185 | 990 | 250 |
| Westland | 55,63 | 9,99 | 8,04 | 29,34 | 8,26 | 7 335 | 1 910 | 1 450 | 3 370 | 610 |
| Westvoorne | 3,85 | 0,48 | 0,28 | 1,88 | 1,21 | 840 | 145 | 100 | 485 | 110 |
| Zederik | 4,65 | 0,17 | 1,37 | 2,29 | 0,82 | 1 035 | 275 | 245 | 440 | 70 |
| Zevenhuizen-Moerkapelle | 4,43 | 1,09 | 0,80 | 1,87 | 0,67 | 745 | 185 | 125 | 370 | 60 |
| Zoetermeer | 46,14 | 0,25 | 6,25 | 23,42 | 16,21 | 4 240 | 75 | 560 | 2 815 | 790 |
| Zoeterwoude | 6,30 | 0,06 | 1,88 | 3,32 | 1,05 | 645 | 85 | 140 | 375 | 50 |
| Zwijndrecht | 19,26 | 0,03 | 4,23 | 10,63 | 4,37 | 2 050 | 50 | 405 | 1 345 | 250 |

**8 en 9. Banen van werknemers (2006) en bedrijfsvestigingen (2007) (slot)**

| | Banen van werknemers | | | | | Bedrijfsvestigingen | | | | |
|---|---|---|---|---|---|---|---|---|---|---|
| | Totaal | Landbouw, bosbouw en visserij | Winning en energie-voorziening | Commerciële dienst-verlening | Niet-commerciële dienstverlening | Totaal | Landbouw, bosbouw en visserij | Winning en energie-voorziening | Commerciële dienst-verlening | Niet-commerciële dienst-verlening |
| | *x 1 000* | | | | | *aantal* | | | | |
| Groningen | 246,30 | 1,80 | 43,10 | 107,60 | 93,70 | 26 075 | 4 050 | 4 220 | 14 085 | 3 720 |
| Friesland | 248,30 | 4,20 | 49,70 | 106,70 | 87,60 | 35 010 | 6 895 | 6 755 | 17 110 | 4 250 |
| Drenthe | 182,30 | 3,00 | 36,80 | 78,80 | 63,70 | 24 925 | 4 730 | 4 035 | 12 745 | 3 420 |
| Noord-Nederland | 676,90 | 9,10 | 129,60 | 293,10 | 245,00 | 86 010 | 15 675 | 15 010 | 43 940 | 11 390 |
| Overijssel | 502,00 | 5,70 | 109,90 | 233,70 | 152,80 | 55 025 | 10 620 | 9 090 | 28 470 | 6 840 |
| Flevoland | 134,20 | 3,70 | 19,30 | 72,50 | 38,80 | 17 495 | 2 525 | 2 845 | 9 755 | 2 370 |
| Gelderland | 860,30 | 13,70 | 155,60 | 406,90 | 284,10 | 104 475 | 15 750 | 18 175 | 56 365 | 14 190 |
| Oost-Nederland | 1 496,60 | 23,10 | 284,80 | 713,00 | 475,70 | 177 000 | 28 895 | 30 110 | 94 595 | 23 405 |
| Utrecht | 643,00 | 4,00 | 80,20 | 360,50 | 198,20 | 65 085 | 4 205 | 9 760 | 41 270 | 9 850 |
| Noord-Holland | 1 384,00 | 17,90 | 159,20 | 804,50 | 402,40 | 148 990 | 7 205 | 24 765 | 95 440 | 21 585 |
| Zuid-Holland | 1 633,60 | 31,20 | 219,00 | 834,40 | 549,00 | 165 120 | 11 950 | 27 300 | 103 030 | 22 840 |
| Zeeland | 146,20 | 3,20 | 30,20 | 64,00 | 48,70 | 20 620 | 4 230 | 3 095 | 10 760 | 2 535 |
| West-Nederland | 3 806,70 | 56,40 | 488,60 | 2 063,50 | 1 198,30 | 399 815 | 27 595 | 64 915 | 250 495 | 56 810 |
| Noord-Brabant | 1 172,60 | 19,40 | 254,40 | 581,90 | 317,00 | 133 095 | 16 285 | 25 475 | 73 985 | 17 350 |
| Limburg | 487,80 | 11,50 | 95,20 | 228,60 | 152,60 | 53 310 | 6 175 | 8 745 | 30 090 | 8 300 |
| Zuid-Nederland | 1 660,40 | 30,90 | 349,60 | 810,50 | 469,50 | 186 405 | 22 460 | 34 220 | 104 075 | 25 655 |
| Nederland | 7 692,60 | 119,50 | 1 252,60 | 3 880,10 | 2 440,50 | 849 225 | 94 620 | 144 250 | 493 100 | 117 255 |

**10a. Sociale zekerheid, 2007**

| | ABW/WWB | | | WW | | IOAW en IOAZ |
|---|---|---|---|---|---|---|
| | totaal | relatief | 15 tot 65 jaar | totaal | relatief | |
| | *aantal* | *per 1 000 huishoudens* | *aantal* | | *per 1 000 inwoners van 15 tot 65 jaar* | *aantal* |
| Alblasserdam | 210 | 28 | 190 | 130 | 11 | 10 |
| Albrandswaard | 150 | 18 | 140 | 170 | 11 | 10 |
| Alkemade | 60 | 11 | 50 | 80 | 8 | 10 |
| Alphen aan den Rijn | 780 | 26 | 650 | 660 | 13 | 10 |
| Barendrecht | 250 | 15 | 240 | 360 | 12 | 10 |
| Bergambacht | 30 | 8 | 30 | 50 | 8 | 0 |
| Bernisse | 60 | 12 | 60 | 110 | 13 | 10 |
| Binnenmaas | 120 | 10 | 120 | 230 | 12 | 10 |
| Bodegraven | 160 | 22 | 140 | 160 | 12 | 0 |
| Boskoop | 130 | 21 | 130 | 120 | 12 | 0 |
| Brielle | 120 | 18 | 120 | 120 | 11 | 10 |
| Capelle aan den IJssel | 1 410 | 49 | 1 240 | 820 | 18 | 30 |
| Cromstrijen | 60 | 11 | 50 | 90 | 10 | 10 |
| Delft | 2 470 | 48 | 2 270 | 860 | 12 | 30 |
| Dirksland | 50 | 16 | 40 | 40 | 7 | 10 |
| Dordrecht | 3 480 | 65 | 3 070 | 1 240 | 16 | 50 |
| Giessenlanden | 50 | 9 | 50 | 80 | 8 | 0 |
| Goedereede | 70 | 16 | 60 | 50 | 7 | 10 |
| Gorinchem | 540 | 36 | 470 | 380 | 17 | 10 |
| Gouda | 1 430 | 47 | 1 200 | 750 | 16 | 30 |
| Graafstroom | 20 | 6 | 20 | 30 | 5 | 0 |
| 's-Gravenhage | 18 820 | 79 | 15 930 | 5 460 | 17 | 220 |
| Hardinxveld-Giessendam | 60 | 9 | 50 | 70 | 6 | – |
| Hellevoetsluis | 640 | 39 | 600 | 420 | 15 | 30 |
| Hendrik-Ido-Ambacht | 120 | 13 | 110 | 180 | 11 | 10 |
| Hillegom | 150 | 18 | 140 | 210 | 15 | 10 |
| Jacobswoude | 30 | 7 | 30 | 80 | 11 | 0 |
| Katwijk | 470 | 20 | 440 | 310 | 8 | 10 |
| Korendijk | 50 | 12 | 40 | 80 | 11 | 10 |
| Krimpen aan den IJssel | 290 | 25 | 260 | 210 | 11 | 10 |
| Lansingerland | 290 | 16 | 270 | 330 | 10 | 20 |
| Leerdam | 250 | 31 | 230 | 220 | 16 | 10 |
| Leiden | 2 790 | 45 | 2 520 | 1 120 | 13 | 30 |
| Leiderdorp | 250 | 22 | 210 | 240 | 14 | 10 |
| Leidschendam-Voorburg | 1 360 | 39 | 1 220 | 690 | 15 | 40 |
| Liesveld | 40 | 11 | 30 | 60 | 9 | 0 |
| Lisse | 120 | 13 | 110 | 230 | 16 | 10 |
| Maassluis | 710 | 52 | 620 | 360 | 17 | 20 |
| Middelharnis | 90 | 13 | 90 | 80 | 7 | 10 |
| Midden-Delfland | 70 | 10 | 60 | 90 | 8 | 0 |
| Moordrecht | 70 | 23 | 60 | 70 | 13 | 0 |
| Nederlek | 110 | 19 | 100 | 110 | 12 | 10 |
| Nieuw-Lekkerland | 60 | 18 | 50 | 40 | 7 | 0 |
| Nieuwerkerk aan den IJssel | 210 | 24 | 200 | 210 | 14 | 10 |
| Nieuwkoop | 110 | 11 | 100 | 170 | 9 | 0 |
| Noordwijk | 170 | 16 | 160 | 220 | 13 | 10 |
| Noordwijkerhout | 70 | 11 | 60 | 100 | 10 | 0 |
| Oegstgeest | 150 | 16 | 140 | 160 | 11 | 0 |
| Oostflakkee | 60 | 15 | 60 | 80 | 12 | 10 |
| Oud-Beijerland | 160 | 17 | 160 | 200 | 13 | 10 |
| Ouderkerk | 20 | 6 | 20 | 50 | 9 | 0 |
| Papendrecht | 300 | 23 | 270 | 270 | 13 | 10 |
| Pijnacker-Nootdorp | 220 | 14 | 200 | 260 | 9 | 10 |
| Reeuwijk | 50 | 10 | 50 | 80 | 10 | – |
| Ridderkerk | 520 | 27 | 490 | 420 | 14 | 20 |
| Rijnwoude | 60 | 8 | 60 | 120 | 10 | 0 |
| Rijswijk | 990 | 42 | 910 | 490 | 16 | 20 |
| Rotterdam | 34 430 | 117 | 30 140 | 7 380 | 18 | 380 |
| Rozenburg | 160 | 29 | 150 | 140 | 16 | 10 |
| Schiedam | 2 100 | 60 | 1 900 | 950 | 19 | 30 |
| Schoonhoven | 160 | 31 | 140 | 100 | 12 | 0 |
| Sliedrecht | 250 | 26 | 230 | 150 | 10 | 0 |
| Spijkenisse | 1 620 | 51 | 1 470 | 800 | 16 | 40 |
| Strijen | 50 | 13 | 50 | 50 | 8 | 0 |
| Teylingen | 140 | 10 | 130 | 260 | 11 | 0 |
| Vlaardingen | 1 630 | 49 | 1 500 | 820 | 18 | 40 |
| Vlist | 40 | 11 | 40 | 70 | 11 | 0 |
| Voorschoten | 190 | 20 | 160 | 190 | 13 | 10 |
| Waddinxveen | 210 | 20 | 180 | 220 | 13 | 0 |
| Wassenaar | 250 | 22 | 240 | 150 | 10 | 10 |
| Westland | 580 | 15 | 540 | 580 | 9 | 30 |
| Westvoorne | 60 | 10 | 60 | 100 | 11 | 10 |
| Zederik | 60 | 12 | 50 | 70 | 8 | 0 |
| Zevenhuizen-Moerkapelle | 40 | 10 | 40 | 60 | 9 | 0 |
| Zoetermeer | 2 340 | 47 | 2 050 | 1 410 | 17 | 50 |
| Zoeterwoude | 30 | 10 | 30 | 50 | 9 | 0 |
| Zwijndrecht | 670 | 35 | 580 | 390 | 13 | 20 |

**10a. Sociale zekerheid, 2007 (slot)**

| | ABW/WWB | | | WW | | IOAW en IOAZ |
|---|---|---|---|---|---|---|
| | totaal | relatief | 15 tot 65 jaar | totaal | relatief | |
| | *aantal* | *per 1 000 huishoudens* | *aantal* | | *per 1 000 inwoners van 15 tot 65 jaar* | *aantal* |
| Groningen | 14 830 | 55 | 14 280 | 8 420 | 21 | 340 |
| Friesland | 10 680 | 39 | 10 280 | 8 710 | 21 | 430 |
| Drenthe | 6 920 | 34 | 6 660 | 6 870 | 22 | 320 |
| Noord-Nederland | 32 430 | 43 | 31 220 | 24 000 | 21 | 1 090 |
| Overijssel | 17 400 | 37 | 15 750 | 13 320 | 18 | 520 |
| Flevoland | 6 630 | 44 | 5 920 | 4 650 | 18 | 90 |
| Gelderland | 28 050 | 34 | 25 660 | 21 500 | 16 | 800 |
| Oost-Nederland | 52 080 | 36 | 47 320 | 39 470 | 17 | 1 410 |
| Utrecht | 17 060 | 32 | 14 890 | 11 790 | 14 | 300 |
| Noord-Holland | 57 750 | 47 | 50 710 | 27 230 | 15 | 880 |
| Zuid-Holland | 86 560 | 56 | 76 040 | 33 940 | 14 | 1 410 |
| Zeeland | 4 910 | 30 | 4 500 | 3 950 | 16 | 240 |
| West-Nederland | 166 270 | 48 | 146 140 | 76 910 | 15 | 2 830 |
| Noord-Brabant | 32 450 | 32 | 29 260 | 29 550 | 18 | 1 150 |
| Limburg | 21 470 | 43 | 20 050 | 19 060 | 25 | 800 |
| Zuid-Nederland | 53 920 | 35 | 49 310 | 48 610 | 20 | 1 950 |
| Nederland | 304 710 | 42 | 273 980 | 191 970 | 17 | 7 280 |

**10b. Uitkeringen arbeidsongeschiktheid, 2007**

| | AO-uitkeringen | | | | | | | |
|---|---|---|---|---|---|---|---|---|
| | totaal | relatief | WAO-uitkeringen | | Wajong-uitkeringen | | WAZ-uitkeringen | |
| | | | totaal | relatief | totaal | relatief | totaal | relatief |
| | *aantal* | *per 1 000 inwoners van 15 tot 65 jaar* | *aantal* | *per 1 000 inwoners van 15 tot 65 jaar* | *aantal* | *per 1 000 inwoners van 15 tot 65 jaar* | *aantal* | *per 1 000 inwoners van 15 tot 65 jaar* |
| Alblasserdam | 620 | 53 | 490 | 42 | 110 | 9 | 10 | 1 |
| Albrandswaard | 810 | 53 | 550 | 36 | 220 | 14 | 40 | 3 |
| Alkemade | 410 | 42 | 300 | 31 | 60 | 6 | 40 | 4 |
| Alphen aan den Rijn | 2 930 | 59 | 2 020 | 41 | 840 | 17 | 70 | 1 |
| Barendrecht | 1 380 | 46 | 960 | 32 | 340 | 11 | 80 | 3 |
| Bergambacht | 240 | 39 | 180 | 30 | 40 | 7 | 20 | 3 |
| Bernisse | 350 | 41 | 270 | 32 | 50 | 6 | 30 | 4 |
| Binnenmaas | 810 | 42 | 640 | 33 | 100 | 5 | 70 | 4 |
| Bodegraven | 680 | 53 | 480 | 37 | 160 | 12 | 40 | 3 |
| Boskoop | 430 | 43 | 310 | 31 | 70 | 7 | 50 | 5 |
| Brielle | 520 | 49 | 410 | 39 | 80 | 8 | 40 | 4 |
| Capelle aan den IJssel | 2 530 | 57 | 1 920 | 43 | 530 | 12 | 80 | 2 |
| Cromstrijen | 390 | 45 | 280 | 32 | 70 | 8 | 40 | 5 |
| Delft | 3 910 | 56 | 3 010 | 43 | 820 | 12 | 90 | 1 |
| Dirksland | 320 | 59 | 220 | 41 | 90 | 17 | 20 | 4 |
| Dordrecht | 5 270 | 66 | 4 090 | 51 | 1 050 | 13 | 130 | 2 |
| Giessenlanden | 410 | 43 | 300 | 31 | 80 | 8 | 30 | 3 |
| Goedereede | 350 | 47 | 230 | 31 | 70 | 9 | 60 | 8 |
| Gorinchem | 1 820 | 79 | 1 370 | 59 | 410 | 18 | 40 | 2 |
| Gouda | 2 970 | 63 | 2 220 | 47 | 650 | 14 | 100 | 2 |
| Graafstroom | 200 | 32 | 150 | 24 | 40 | 6 | 20 | 3 |
| 's-Gravenhage | 21 670 | 66 | 17 260 | 52 | 3 780 | 11 | 630 | 2 |
| Hardinxveld-Giessendam | 500 | 44 | 380 | 34 | 100 | 9 | 20 | 2 |
| Hellevoetsluis | 1 620 | 58 | 1 270 | 46 | 290 | 10 | 60 | 2 |
| Hendrik-Ido-Ambacht | 670 | 41 | 540 | 33 | 110 | 7 | 30 | 2 |
| Hillegom | 920 | 68 | 730 | 54 | 150 | 11 | 50 | 4 |
| Jacobswoude | 300 | 41 | 240 | 33 | 40 | 6 | 20 | 3 |
| Katwijk | 1 950 | 48 | 1 430 | 35 | 400 | 10 | 120 | 3 |
| Korendijk | 340 | 47 | 250 | 34 | 50 | 7 | 40 | 6 |
| Krimpen aan den IJssel | 830 | 45 | 600 | 33 | 200 | 11 | 30 | 2 |
| Lansingerland | 1 270 | 39 | 970 | 30 | 220 | 7 | 80 | 2 |
| Leerdam | 1 160 | 86 | 890 | 66 | 240 | 18 | 40 | 3 |
| Leiden | 4 740 | 55 | 3 540 | 41 | 1 070 | 13 | 120 | 1 |
| Leiderdorp | 950 | 55 | 740 | 43 | 180 | 10 | 40 | 2 |
| Leidschendam-Voorburg | 2 710 | 58 | 2 160 | 46 | 430 | 9 | 120 | 3 |
| Liesveld | 220 | 34 | 180 | 28 | 30 | 5 | 10 | 2 |
| Lisse | 780 | 53 | 640 | 44 | 110 | 8 | 40 | 3 |
| Maassluis | 1 340 | 63 | 1 050 | 50 | 240 | 11 | 50 | 2 |
| Middelharnis | 820 | 71 | 470 | 41 | 320 | 28 | 30 | 3 |
| Midden-Delfland | 400 | 35 | 300 | 26 | 60 | 5 | 40 | 3 |
| Moordrecht | 260 | 48 | 200 | 37 | 50 | 9 | 10 | 2 |
| Nederlek | 390 | 41 | 290 | 31 | 60 | 6 | 30 | 3 |
| Nieuw-Lekkerland | 230 | 38 | 190 | 31 | 40 | 7 | 0 | 0 |
| Nieuwerkerk aan den IJssel | 660 | 44 | 500 | 33 | 130 | 9 | 40 | 3 |
| Nieuwkoop | 1 170 | 64 | 590 | 32 | 500 | 27 | 80 | 4 |

**10b. Uitkeringen arbeidsongeschiktheid, 2007 (slot)**

| | AO-uitkeringen | | | | | | | |
|---|---|---|---|---|---|---|---|---|
| | totaal | relatief | WAO-uitkeringen | | Wajong-uitkeringen | | WAZ-uitkeringen | |
| | | | totaal | relatief | totaal | relatief | totaal | relatief |
| | *aantal* | *per 1 000 inwoners van 15 tot 65 jaar* | *aantal* | *per 1 000 inwoners van 15 tot 65 jaar* | *aantal* | *per 1 000 inwoners van 15 tot 65 jaar* | *aantal* | *per 1 000 inwoners van 15 tot 65 jaar* |
| Noordwijk | 1 380 | 80 | 720 | 42 | 600 | 35 | 70 | 4 |
| Noordwijkerhout | 780 | 77 | 520 | 51 | 190 | 19 | 70 | 7 |
| Oegstgeest | 690 | 48 | 490 | 34 | 170 | 12 | 30 | 2 |
| Oostflakkee | 410 | 60 | 320 | 47 | 60 | 9 | 30 | 4 |
| Oud-Beijerland | 760 | 48 | 510 | 32 | 210 | 13 | 30 | 2 |
| Ouderkerk | 240 | 45 | 190 | 36 | 30 | 6 | 20 | 4 |
| Papendrecht | 1 060 | 51 | 850 | 41 | 180 | 9 | 40 | 2 |
| Pijnacker-Nootdorp | 1 360 | 48 | 800 | 28 | 490 | 17 | 70 | 2 |
| Reeuwijk | 320 | 39 | 260 | 31 | 40 | 5 | 30 | 4 |
| Ridderkerk | 1 480 | 51 | 1 190 | 41 | 220 | 8 | 70 | 2 |
| Rijnwoude | 520 | 41 | 410 | 33 | 70 | 6 | 40 | 3 |
| Rijswijk | 2 020 | 67 | 1 630 | 54 | 310 | 10 | 80 | 3 |
| Rotterdam | 23 570 | 59 | 18 260 | 45 | 4 720 | 12 | 600 | 1 |
| Rozenburg | 480 | 56 | 390 | 46 | 70 | 8 | 20 | 2 |
| Schiedam | 3 110 | 61 | 2 470 | 49 | 570 | 11 | 70 | 1 |
| Schoonhoven | 430 | 53 | 330 | 41 | 80 | 10 | 20 | 2 |
| Sliedrecht | 1 290 | 84 | 730 | 47 | 520 | 34 | 30 | 2 |
| Spijkenisse | 3 170 | 62 | 2 390 | 46 | 710 | 14 | 70 | 1 |
| Strijen | 310 | 50 | 230 | 37 | 60 | 10 | 30 | 5 |
| Teylingen | 1 030 | 45 | 760 | 33 | 200 | 9 | 70 | 3 |
| Vlaardingen | 2 840 | 61 | 2 200 | 47 | 560 | 12 | 80 | 2 |
| Vlist | 290 | 45 | 190 | 30 | 70 | 11 | 30 | 5 |
| Voorschoten | 680 | 47 | 520 | 36 | 130 | 9 | 30 | 2 |
| Waddinxveen | 910 | 54 | 590 | 35 | 270 | 16 | 50 | 3 |
| Wassenaar | 670 | 43 | 510 | 33 | 110 | 7 | 50 | 3 |
| Westland | 3 600 | 55 | 2 270 | 34 | 900 | 14 | 430 | 7 |
| Westvoorne | 470 | 52 | 340 | 37 | 70 | 8 | 60 | 7 |
| Zederik | 400 | 46 | 300 | 34 | 70 | 8 | 30 | 3 |
| Zevenhuizen-Moerkapelle | 340 | 51 | 220 | 33 | 90 | 13 | 30 | 4 |
| Zoetermeer | 4 890 | 58 | 3 970 | 47 | 810 | 10 | 120 | 1 |
| Zoeterwoude | 490 | 87 | 170 | 30 | 300 | 53 | 20 | 4 |
| Zwijndrecht | 1 640 | 56 | 1 320 | 45 | 240 | 8 | 80 | 3 |
| Groningen | 30 420 | 77 | 20 660 | 52 | 8 180 | 21 | 1 580 | 4 |
| Friesland | 29 560 | 70 | 19 380 | 46 | 7 960 | 19 | 2 210 | 5 |
| Drenthe | 26 670 | 84 | 18 780 | 59 | 6 190 | 20 | 1 710 | 5 |
| Noord-Nederland | 86 650 | 76 | 58 820 | 52 | 22 330 | 20 | 5 500 | 5 |
| Overijssel | 57 160 | 77 | 39 850 | 54 | 14 090 | 19 | 3 210 | 4 |
| Flevoland | 17 940 | 69 | 13 950 | 54 | 3 110 | 12 | 880 | 3 |
| Gelderland | 93 400 | 71 | 65 480 | 50 | 22 800 | 17 | 5 120 | 4 |
| Oost-Nederland | 168 500 | 73 | 119 290 | 51 | 40 000 | 17 | 9 220 | 4 |
| Utrecht | 53 350 | 65 | 39 950 | 49 | 11 240 | 14 | 2 160 | 3 |
| Noord-Holland | 137 350 | 77 | 108 150 | 60 | 22 550 | 13 | 6 650 | 4 |
| Zuid-Holland | 134 860 | 57 | 101 810 | 43 | 27 750 | 12 | 5 310 | 2 |
| Zeeland | 16 070 | 65 | 11 510 | 47 | 3 500 | 14 | 1 050 | 4 |
| West-Nederland | 341 620 | 66 | 261 420 | 50 | 65 040 | 12 | 15 160 | 3 |
| Noord-Brabant | 115 870 | 71 | 86 330 | 53 | 22 300 | 14 | 7 250 | 4 |
| Limburg | 69 750 | 92 | 51 410 | 68 | 13 940 | 18 | 4 410 | 6 |
| Zuid-Nederland | 185 620 | 78 | 137 740 | 58 | 36 230 | 15 | 11 650 | 5 |
| Nederland | 784 560 | 71 | 579 230 | 52 | 163 760 | 15 | 41 570 | 4 |

**11. Veestapel en mestproductie, 2007**

| | Veestapel | | | | | Mineralenproductie* | | | Mestproductie* | |
|---|---|---|---|---|---|---|---|---|---|---|
| | Totaal | Rundvee | Varkens | Kippen | Overig vee | Stikstof-uitscheiding | Fosfaat | Kalium | Dunne mest | Vaste mest |
| | *aantal* | | | | | *kg/ha* | | | *1 000 kg* | |
| Alblasserdam | 1 832 | 175 | 1 214 | – | 443 | 240 | 87 | 310 | 3 934 | 715 |
| Albrandswaard | 761 | 188 | 10 | – | 563 | 27 | 9 | 39 | 3 735 | 385 |
| Alkemade | 10 307 | 4 241 | 2 718 | – | 3 348 | 267 | 85 | 376 | 79 675 | 2 972 |
| Alphen aan den Rijn | 26 542 | 7 549 | 6 877 | 210 | 11 906 | 280 | 90 | 388 | 154 782 | 3 509 |
| Barendrecht | 202 | 26 | 4 | – | 172 | 9 | 3 | 14 | 441 | 214 |
| Bergambacht | 12 599 | 4 858 | 2 175 | 25 | 5 541 | 231 | 73 | 327 | 95 491 | 2 633 |
| Bernisse | 21 358 | 3 508 | 3 840 | 8 600 | 5 410 | 110 | 36 | 151 | 65 937 | 3 254 |
| Binnenmaas | 80 624 | 1 093 | 60 | 76 000 | 3 471 | 38 | 13 | 49 | 19 326 | 3 292 |
| Bodegraven | 126 148 | 6 763 | 3 456 | 104 330 | 11 599 | 305 | 98 | 407 | 140 197 | 4 117 |
| Boskoop | 2 863 | 699 | 1 548 | – | 616 | 88 | 29 | 115 | 15 604 | 662 |
| Brielle | 2 042 | 610 | – | – | 1 432 | 52 | 17 | 78 | 11 162 | 1 079 |
| Capelle aan den IJssel | 12 | 12 | – | – | – | 184 | 58 | 300 | 88 | 35 |
| Cromstrijen | 2 047 | 600 | 237 | 189 | 1 021 | 21 | 7 | 31 | 10 381 | 424 |
| Delft | 2 217 | 717 | 2 | 28 | 1 470 | 263 | 85 | 387 | 13 031 | 1 953 |
| Dirksland | 35 908 | 1 609 | – | 22 000 | 12 299 | 57 | 20 | 71 | 27 920 | 3 230 |
| Dordrecht | 2 456 | 508 | – | – | 1 948 | 28 | 9 | 43 | 7 891 | 2 006 |
| Giessenlanden | 81 348 | 13 904 | 5 732 | 56 475 | 5 237 | 274 | 86 | 377 | 243 125 | 4 715 |
| Goedereede | 3 088 | 1 725 | 565 | – | 798 | 70 | 22 | 100 | 27 782 | 1 781 |
| Gorinchem | 2 456 | 961 | – | – | 1 495 | 218 | 68 | 318 | 19 789 | 396 |
| Gouda | 1 228 | 147 | 66 | – | 1 015 | 170 | 57 | 256 | 3 467 | 699 |
| Graafstroom | 46 907 | 13 863 | 2 342 | 24 600 | 6 102 | 265 | 82 | 374 | 265 122 | 6 071 |
| 's-Gravenhage | 1 341 | 409 | – | 50 | 882 | 162 | 54 | 236 | 7 179 | 1 547 |
| Hardinxveld-Giessendam | 4 107 | 2 767 | – | – | 1 340 | 252 | 78 | 364 | 48 537 | 1 211 |
| Hellevoetsluis | 2 122 | 825 | – | – | 1 297 | 67 | 21 | 98 | 15 322 | 932 |
| Hendrik-Ido-Ambacht | 322 | 7 | – | – | 315 | 38 | 14 | 59 | 424 | 217 |
| Hillegom | 409 | 194 | – | – | 215 | 20 | 7 | 32 | 1 774 | 974 |
| Jacobswoude | 20 327 | 6 346 | 8 446 | – | 5 535 | 221 | 71 | 299 | 125 356 | 2 569 |
| Katwijk | 1 331 | 332 | – | – | 999 | 75 | 24 | 109 | 6 542 | 1 035 |
| Korendijk | 33 478 | 1 878 | 2 | 29 860 | 1 738 | 29 | 10 | 41 | 18 779 | 3 183 |
| Krimpen aan den IJssel | 24 | – | – | – | 24 | x | x | x | x | x |
| Lansingerland | 9 027 | 1 747 | 4 747 | – | 2 533 | 87 | 29 | 116 | 32 099 | 3 865 |
| Leerdam | 90 751 | 4 631 | 1 377 | 81 108 | 3 635 | 255 | 81 | 344 | 84 408 | 3 559 |
| Leiden | 653 | 145 | 1 | 25 | 482 | 177 | 57 | 267 | 2 494 | 295 |
| Leiderdorp | 2 303 | 1 019 | – | – | 1 284 | 260 | 82 | 385 | 18 861 | 851 |
| Leidschendam-Voorburg | 28 695 | 2 480 | 1 283 | 22 000 | 2 932 | 242 | 80 | 334 | 48 904 | 3 183 |
| Liesveld | 25 027 | 10 154 | 10 705 | 411 | 3 757 | 310 | 99 | 420 | 181 393 | 3 255 |
| Lisse | 3 138 | 1 074 | 1 496 | – | 568 | 156 | 50 | 220 | 21 619 | 1 154 |
| Maassluis | 457 | 152 | – | – | 305 | 85 | 28 | 123 | 2 666 | 577 |
| Middelharnis | 135 654 | 936 | 8 478 | 125 000 | 1 240 | 64 | 26 | 56 | 25 897 | 3 570 |
| Midden-Delfland | 12 945 | 8 276 | 151 | – | 4 518 | 249 | 78 | 363 | 150 918 | 6 550 |
| Moordrecht | 3 124 | 1 644 | – | 75 | 1 405 | 212 | 66 | 309 | 29 160 | 807 |
| Nederlek | 8 605 | 4 449 | 586 | 38 | 3 532 | 244 | 77 | 352 | 79 513 | 2 360 |
| Nieuw-Lekkerland | 3 926 | 2 078 | 1 234 | – | 614 | 301 | 95 | 411 | 42 148 | 475 |
| Nieuwerkerk aan den IJssel | 2 109 | 702 | 156 | – | 1 251 | 144 | 46 | 208 | 13 663 | 990 |
| Nieuwkoop | 40 473 | 10 125 | 14 302 | 6 370 | 9 676 | 240 | 78 | 328 | 191 763 | 6 376 |
| Noordwijk | 492 | 280 | – | – | 212 | 79 | 25 | 112 | 5 353 | 590 |
| Noordwijkerhout | 1 041 | 192 | – | – | 849 | 17 | 6 | 26 | 3 825 | 688 |
| Oegstgeest | 353 | 217 | – | – | 136 | 211 | 67 | 318 | 3 239 | 355 |
| Oostflakkee | 56 091 | 1 768 | 2 981 | 48 109 | 3 233 | 50 | 18 | 60 | 30 623 | 3 925 |
| Oud-Beijerland | 972 | 191 | – | – | 781 | 21 | 7 | 32 | 4 318 | 209 |
| Ouderkerk | 10 741 | 4 118 | 1 946 | 175 | 4 502 | 247 | 79 | 349 | 73 813 | 3 074 |
| Papendrecht | 256 | 147 | – | – | 109 | 241 | 77 | 355 | 2 059 | 384 |
| Pijnacker-Nootdorp | 45 083 | 1 815 | 1 952 | 38 097 | 3 219 | 186 | 65 | 241 | 35 791 | 3 545 |
| Reeuwijk | 19 763 | 5 608 | 8 778 | – | 5 377 | 269 | 87 | 365 | 115 475 | 2 604 |
| Ridderkerk | 626 | 7 | – | – | 619 | 14 | 5 | 20 | 685 | 382 |
| Rijnwoude | 100 554 | 5 603 | 1 560 | 89 085 | 4 306 | 205 | 65 | 279 | 110 291 | 4 114 |
| Rijswijk | 197 | 14 | – | – | 183 | 120 | 43 | 162 | 490 | 446 |
| Rotterdam | 7 067 | 1 214 | 812 | 2 075 | 2 966 | 158 | 52 | 228 | 21 316 | 2 476 |
| Rozenburg | – | – | – | – | – | x | x | x | x | x |
| Schiedam | 731 | 275 | 2 | 35 | 419 | 138 | 44 | 198 | 5 027 | 349 |
| Schoonhoven | 2 225 | 1 060 | 240 | 25 | 900 | 286 | 91 | 404 | 21 118 | 1 560 |
| Sliedrecht | 718 | 545 | – | – | 173 | 236 | 74 | 340 | 8 822 | 814 |
| Spijkenisse | 2 712 | 770 | – | – | 1 942 | 112 | 36 | 165 | 13 599 | 1 399 |
| Strijen | 5 915 | 1 498 | 2 | – | 4 415 | 49 | 16 | 72 | 24 822 | 3 109 |
| Teylingen | 3 353 | 2 138 | – | 85 | 1 130 | 158 | 49 | 232 | 36 432 | 1 606 |
| Vlaardingen | 415 | 187 | – | – | 228 | 275 | 88 | 392 | 3 885 | 458 |
| Vlist | 212 176 | 11 772 | 8 371 | 177 343 | 14 690 | 279 | 91 | 371 | 201 140 | 10 411 |
| Voorschoten | 1 411 | 524 | – | – | 887 | 139 | 44 | 207 | 9 682 | 853 |
| Waddinxveen | 131 646 | 219 | 287 | 129 400 | 1 740 | 73 | 30 | 56 | 4 802 | 3 202 |
| Wassenaar | 3 287 | 1 772 | – | 125 | 1 390 | 246 | 77 | 358 | 32 721 | 1 737 |
| Westland | 1 251 | 296 | 4 | – | 951 | 11 | 4 | 16 | 3 513 | 1 762 |
| Westvoorne | 4 813 | 1 258 | 1 753 | – | 1 802 | 76 | 25 | 106 | 22 920 | 1 843 |
| Zederik | 209 871 | 12 614 | 11 072 | 158 778 | 27 407 | 266 | 86 | 355 | 240 647 | 9 841 |
| Zevenhuizen-Moerkapelle | 79 406 | 616 | 10 531 | 65 250 | 3 009 | 84 | 31 | 74 | 21 850 | 2 345 |
| Zoetermeer | 2 718 | 1 262 | 15 | 75 | 1 366 | 230 | 73 | 332 | 22 970 | 1 712 |
| Zoeterwoude | 8 531 | 3 716 | 1 249 | 60 | 3 506 | 254 | 80 | 362 | 73 018 | 1 896 |
| Zwijndrecht | 581 | 121 | – | – | 460 | 65 | 22 | 91 | 3 039 | 849 |

**11. Veestapel en mestproductie, 2007 (slot)**

| | Veestapel | | | | | Mineralenproductie* | | | Mestproductie* | |
|---|---|---|---|---|---|---|---|---|---|---|
| | Totaal | Rundvee | Varkens | Kippen | Overig vee | Stikstof-uitscheiding | Fosfaat | Kalium | Dunne mest | Vaste mest |
| | *aantal* | | | | | *kg/ha* | | | *1 000 kg* | |
| Groningen | 6 342 241 | 177 040 | 146 549 | 5 772 700 | 245 952 | 144 | 47 | 179 | 3 183 317 | 160 433 |
| Friesland | 8 391 992 | 507 996 | 102 422 | 7 458 939 | 322 635 | 248 | 79 | 336 | 8 985 400 | 275 867 |
| Drenthe | 6 957 828 | 208 372 | 288 960 | 6 231 531 | 228 965 | 171 | 58 | 207 | 3 533 696 | 194 895 |
| Noord-Nederland | 21 692 061 | 893 408 | 537 931 | 19 463 170 | 797 552 | 196 | 64 | 254 | 15 702 412 | 631 195 |
| Overijssel | 12 013 842 | 586 875 | 1 600 314 | 9 244 347 | 582 306 | 311 | 110 | 352 | 10 153 826 | 398 080 |
| Flevoland | 2 577 595 | 60 819 | 62 729 | 2 179 606 | 274 441 | 78 | 28 | 87 | 1 033 360 | 61 622 |
| Gelderland | 21 083 954 | 860 391 | 2 186 809 | 16 568 663 | 1 468 091 | 335 | 125 | 357 | 11 594 342 | 697 326 |
| Oost-Nederland | 35 675 391 | 1 508 085 | 3 849 852 | 27 992 616 | 2 324 838 | 283 | 103 | 310 | 22 781 528 | 1 157 028 |
| Utrecht | 2 265 344 | 197 284 | 291 978 | 1 637 713 | 138 369 | 303 | 103 | 389 | 3 258 071 | 129 261 |
| Noord-Holland | 1 709 556 | 152 234 | 28 475 | 1 287 174 | 241 673 | 140 | 45 | 199 | 2 860 705 | 157 769 |
| Zuid-Holland | 1 808 289 | 187 943 | 135 365 | 1 266 111 | 218 870 | 162 | 52 | 221 | 3 515 647 | 162 302 |
| Zeeland | 1 749 002 | 49 007 | 75 596 | 1 532 987 | 91 412 | 55 | 19 | 66 | 818 543 | 80 661 |
| West-Nederland | 7 532 191 | 586 468 | 531 414 | 5 723 985 | 690 324 | 150 | 49 | 200 | 10 452 966 | 529 993 |
| Noord-Brabant | 32 657 808 | 633 878 | 5 127 164 | 25 622 843 | 1 273 923 | 421 | 162 | 380 | 13 429 823 | 765 356 |
| Limburg | 16 613 145 | 140 945 | 1 616 293 | 13 958 245 | 897 662 | 351 | 145 | 286 | 3 646 043 | 382 948 |
| Zuid-Nederland | 49 270 953 | 774 823 | 6 743 457 | 39 581 088 | 2 171 585 | 401 | 157 | 353 | 17 075 866 | 1 148 304 |
| Nederland | 114 170 596 | 3 762 784 | 11 662 654 | 92 760 859 | 5 984 299 | 248 | 89 | 275 | 66 012 772 | 3 466 521 |

**12. Motorvoertuigen, 2007***

| | Personen-auto's | Personen-auto's relatief | Personen-auto's particulieren | Personen-auto's particulieren relatief | Bedrijfs-motorvoertuigen | Motor-tweewielers | Motor-tweewielers relatief |
|---|---|---|---|---|---|---|---|
| | *aantal* | *per 1 000 inwoners* | *aantal* | *per 1 000 inwoners* | *aantal* | | *per 1 000 inwoners* |
| Alblasserdam | 7 595 | 407 | 6 837 | 366 | 1 345 | 448 | 24 |
| Albrandswaard | 9 602 | 446 | 9 011 | 419 | 1 074 | 720 | 33 |
| Alkemade | 6 424 | 442 | 5 899 | 406 | 1 377 | 573 | 39 |
| Alphen aan den Rijn | 36 623 | 515 | 27 416 | 386 | 4 976 | 2 367 | 33 |
| Barendrecht | 19 050 | 443 | 17 439 | 405 | 2 548 | 1 205 | 28 |
| Bergambacht | 4 211 | 444 | 3 880 | 409 | 985 | 369 | 39 |
| Bernisse | 6 324 | 499 | 5 913 | 467 | 1 053 | 614 | 48 |
| Binnenmaas | 13 559 | 473 | 12 813 | 447 | 2 206 | 1 108 | 39 |
| Bodegraven | 7 989 | 413 | 7 204 | 372 | 1 833 | 716 | 37 |
| Boskoop | 6 331 | 416 | 5 931 | 390 | 1 404 | 670 | 44 |
| Brielle | 7 652 | 481 | 7 302 | 459 | 1 095 | 713 | 45 |
| Capelle aan den IJssel | 28 217 | 432 | 24 708 | 378 | 2 612 | 1 574 | 24 |
| Cromstrijen | 6 167 | 475 | 5 780 | 445 | 1 025 | 506 | 39 |
| Delft | 30 984 | 325 | 28 758 | 302 | 3 414 | 2 283 | 24 |
| Dirksland | 3 770 | 453 | 3 588 | 431 | 878 | 366 | 44 |
| Dordrecht | 48 491 | 409 | 41 400 | 349 | 8 458 | 3 112 | 26 |
| Giessenlanden | 6 629 | 459 | 6 229 | 431 | 1 345 | 581 | 40 |
| Goedereede | 5 510 | 473 | 5 138 | 441 | 978 | 394 | 34 |
| Gorinchem | 13 942 | 407 | 12 410 | 362 | 1 971 | 830 | 24 |
| Gouda | 24 728 | 349 | 23 008 | 324 | 2 953 | 2 043 | 29 |
| Graafstroom | 4 295 | 440 | 4 040 | 414 | 1 175 | 341 | 35 |
| 's-Gravenhage | 168 131 | 355 | 151 446 | 320 | 17 292 | 8 340 | 18 |
| Hardinxveld-Giessendam | 7 299 | 413 | 6 536 | 369 | 1 559 | 555 | 31 |
| Hellevoetsluis | 17 722 | 447 | 16 843 | 425 | 2 056 | 1 574 | 40 |
| Hendrik-Ido-Ambacht | 10 634 | 428 | 10 032 | 404 | 1 088 | 681 | 27 |
| Hillegom | 9 422 | 464 | 8 644 | 426 | 1 488 | 925 | 46 |
| Jacobswoude | 5 049 | 472 | 4 795 | 449 | 842 | 577 | 54 |
| Katwijk | 22 285 | 365 | 20 585 | 337 | 3 733 | 1 675 | 27 |
| Korendijk | 5 061 | 466 | 4 858 | 448 | 813 | 472 | 44 |
| Krimpen aan den IJssel | 12 077 | 421 | 11 112 | 387 | 1 223 | 820 | 29 |
| Lansingerland | 22 086 | 461 | 20 224 | 422 | 4 059 | 1 915 | 40 |
| Leerdam | 8 010 | 387 | 7 563 | 366 | 1 478 | 659 | 32 |
| Leiden | 43 436 | 370 | 35 597 | 303 | 5 483 | 2 520 | 21 |
| Leiderdorp | 11 242 | 431 | 10 370 | 398 | 976 | 838 | 32 |
| Leidschendam-Voorburg | 32 022 | 440 | 29 307 | 402 | 3 039 | 2 077 | 29 |
| Liesveld | 4 873 | 497 | 4 034 | 412 | 1 586 | 429 | 44 |
| Lisse | 9 882 | 450 | 9 290 | 423 | 1 121 | 890 | 41 |
| Maassluis | 12 831 | 406 | 12 246 | 388 | 1 213 | 746 | 24 |
| Middelharnis | 7 900 | 444 | 7 369 | 414 | 1 426 | 682 | 38 |
| Midden-Delfland | 7 574 | 432 | 7 038 | 401 | 1 428 | 644 | 37 |
| Moordrecht | 3 230 | 398 | 3 072 | 378 | 601 | 380 | 47 |
| Nederlek | 6 128 | 422 | 5 803 | 400 | 1 112 | 607 | 42 |
| Nieuw-Lekkerland | 3 499 | 370 | 3 390 | 359 | 505 | 256 | 27 |
| Nieuwerkerk aan den IJssel | 9 962 | 454 | 8 994 | 410 | 1 470 | 830 | 38 |
| Nieuwkoop | 12 251 | 454 | 11 357 | 421 | 2 517 | 1 354 | 50 |
| Noordwijk | 11 011 | 446 | 10 331 | 418 | 1 265 | 826 | 33 |

**12. Motorvoertuigen, 2007* (slot)**

| | Personen-auto's | Personen-auto's relatief | Personen-auto's particulieren | Personen-auto's particulieren relatief | Bedrijfs-motorvoertuigen | Motor-tweewielers | Motor-tweewielers relatief |
|---|---|---|---|---|---|---|---|
| | *aantal* | *per 1 000 inwoners* | *aantal* | *per 1 000 inwoners* | *aantal* | | *per 1 000 inwoners* |
| Noordwijkerhout | 6 596 | 431 | 6 136 | 401 | 1 367 | 651 | 43 |
| Oegstgeest | 9 044 | 411 | 8 685 | 394 | 615 | 517 | 23 |
| Oostflakkee | 4 696 | 462 | 4 569 | 450 | 831 | 466 | 46 |
| Oud-Beijerland | 10 870 | 453 | 9 718 | 405 | 1 243 | 804 | 33 |
| Ouderkerk | 3 570 | 436 | 3 263 | 399 | 758 | 318 | 39 |
| Papendrecht | 13 577 | 432 | 12 892 | 411 | 1 458 | 933 | 30 |
| Pijnacker-Nootdorp | 17 633 | 412 | 16 830 | 394 | 2 520 | 1 703 | 40 |
| Reeuwijk | 5 829 | 460 | 5 385 | 425 | 1 135 | 481 | 38 |
| Ridderkerk | 20 411 | 457 | 18 269 | 409 | 2 820 | 1 358 | 30 |
| Rijnwoude | 8 600 | 458 | 8 004 | 426 | 1 957 | 903 | 48 |
| Rijswijk | 26 069 | 554 | 18 872 | 401 | 1 936 | 1 311 | 28 |
| Rotterdam | 195 765 | 335 | 173 337 | 297 | 26 781 | 8 989 | 15 |
| Rozenburg | 5 350 | 422 | 5 195 | 410 | 730 | 462 | 36 |
| Schiedam | 27 558 | 367 | 25 026 | 333 | 3 753 | 1 644 | 22 |
| Schoonhoven | 4 763 | 391 | 4 485 | 368 | 637 | 455 | 37 |
| Sliedrecht | 9 820 | 413 | 8 691 | 366 | 1 393 | 556 | 23 |
| Spijkenisse | 30 533 | 413 | 28 972 | 392 | 2 743 | 2 442 | 33 |
| Strijen | 4 202 | 460 | 3 973 | 435 | 741 | 444 | 49 |
| Teylingen | 14 965 | 427 | 14 131 | 404 | 1 866 | 1 211 | 35 |
| Vlaardingen | 27 715 | 388 | 26 237 | 367 | 2 696 | 1 780 | 25 |
| Vlist | 4 214 | 430 | 3 764 | 384 | 1 136 | 430 | 44 |
| Voorschoten | 10 095 | 443 | 9 541 | 419 | 1 729 | 682 | 30 |
| Waddinxveen | 11 554 | 446 | 10 230 | 395 | 2 112 | 1 047 | 40 |
| Wassenaar | 13 443 | 525 | 12 225 | 477 | 1 086 | 567 | 22 |
| Westland | 45 367 | 459 | 40 098 | 406 | 10 944 | 3 585 | 36 |
| Westvoorne | 7 321 | 518 | 6 950 | 492 | 953 | 610 | 43 |
| Zederik | 6 941 | 515 | 5 556 | 413 | 1 783 | 518 | 38 |
| Zevenhuizen-Moerkapelle | 4 757 | 459 | 4 390 | 423 | 1 116 | 452 | 44 |
| Zoetermeer | 49 517 | 420 | 46 863 | 397 | 3 676 | 3 295 | 28 |
| Zoeterwoude | 3 655 | 435 | 3 232 | 385 | 772 | 358 | 43 |
| Zwijndrecht | 18 831 | 424 | 17 566 | 396 | 2 087 | 1 135 | 26 |
| Groningen | 238 638 | 416 | 223 262 | 389 | 36 159 | 21 690 | 38 |
| Friesland | 274 837 | 428 | 261 629 | 407 | 50 298 | 25 397 | 40 |
| Drenthe | 225 771 | 464 | 214 797 | 442 | 36 336 | 22 493 | 46 |
| Noord-Nederland | 739 246 | 434 | 699 688 | 411 | 122 793 | 69 580 | 41 |
| Overijssel | 486 066 | 435 | 452 552 | 405 | 74 024 | 45 233 | 41 |
| Flevoland | 267 962 | 716 | 136 239 | 364 | 42 695 | 12 067 | 32 |
| Gelderland | 890 867 | 450 | 813 011 | 411 | 136 470 | 77 081 | 39 |
| Oost-Nederland | 1 644 895 | 474 | 1 401 802 | 404 | 253 189 | 134 381 | 39 |
| Utrecht | 552 925 | 464 | 443 601 | 373 | 77 486 | 37 532 | 32 |
| Noord-Holland | 1 044 088 | 400 | 925 594 | 354 | 147 135 | 86 209 | 33 |
| Zuid-Holland | 1 384 971 | 401 | 1 248 625 | 361 | 189 452 | 92 912 | 27 |
| Zeeland | 172 884 | 454 | 164 348 | 432 | 27 281 | 15 134 | 40 |
| West-Nederland | 3 154 868 | 413 | 2 782 168 | 364 | 441 354 | 231 787 | 30 |
| Noord-Brabant | 1 175 282 | 486 | 1 030 605 | 426 | 181 033 | 90 368 | 37 |
| Limburg | 515 887 | 457 | 493 541 | 438 | 66 477 | 41 795 | 37 |
| Zuid-Nederland | 1 691 169 | 477 | 1 524 146 | 430 | 247 510 | 132 163 | 37 |
| Nederland | 7 230 178 | 442 | 6 407 804 | 392 | 1 064 846 | 567 911 | 35 |

**13. Oppervlakte en lengte van wegen, 2007**

| | Oppervlakte | | | | | Omgevings-adressen-dichtheid | Lengte van wegen | | | |
|---|---|---|---|---|---|---|---|---|---|---|
| | Totaal | Land | Water totaal | Binnen-water | Buiten-water | | Totaal | Gemeente-lijke en water-schapswegen | Provinciale wegen | Rijkswegen |
| | *km²* | | | | | *per km²* | *km* | | | |
| Alblasserdam | 9,96 | 8,78 | 1,18 | 1,18 | – | 1 382 | 81 | 74 | – | 7 |
| Albrandswaard | 23,75 | 22,11 | 1,64 | 1,64 | – | 915 | 146 | 139 | 5 | 2 |
| Alkemade | 30,91 | 26,95 | 3,95 | 3,95 | – | 573 | 116 | 99 | 6 | 10 |
| Alphen aan den Rijn | 57,68 | 55,07 | 2,61 | 2,61 | – | 2 130 | 325 | 289 | 22 | 14 |
| Barendrecht | 21,72 | 20,08 | 1,64 | 1,64 | – | 1 547 | 240 | 216 | – | 24 |
| Bergambacht | 38,05 | 35,13 | 2,93 | 2,93 | – | 439 | 75 | 64 | 11 | – |
| Bernisse | 68,59 | 57,34 | 11,24 | 11,24 | – | 394 | 200 | 191 | 9 | – |
| Binnenmaas | 75,59 | 69,11 | 6,49 | 6,49 | – | 581 | 279 | 231 | 34 | 13 |
| Bodegraven | 38,50 | 37,48 | 1,02 | 1,02 | – | 1 224 | 118 | 89 | 8 | 21 |
| Boskoop | 16,96 | 14,85 | 2,11 | 2,11 | – | 778 | 72 | 64 | 8 | – |
| Brielle | 31,12 | 27,51 | 3,61 | 3,61 | – | 795 | 162 | 140 | 16 | 7 |
| Capelle aan den IJssel | 15,42 | 14,30 | 1,13 | 1,13 | – | 2 172 | 212 | 209 | 0 | 3 |
| Cromstrijen | 70,31 | 54,35 | 15,96 | 15,96 | – | 625 | 170 | 148 | 8 | 13 |
| Delft | 24,08 | 22,98 | 1,10 | 1,10 | – | 3 322 | 310 | 288 | 8 | 14 |
| Dirksland | 74,15 | 55,49 | 18,65 | 18,65 | – | 427 | 148 | 140 | 8 | – |
| Dordrecht | 99,45 | 79,12 | 20,33 | 20,33 | – | 2 403 | 517 | 479 | 6 | 31 |
| Giessenlanden | 65,12 | 63,57 | 1,55 | 1,55 | – | 263 | 177 | 157 | 13 | 7 |
| Goedereede | 153,85 | 71,18 | 82,66 | 37,50 | 45,16 | 326 | 230 | 200 | 8 | 22 |
| Gorinchem | 21,99 | 18,95 | 3,04 | 3,04 | – | 1 597 | 190 | 158 | 4 | 27 |
| Gouda | 18,10 | 16,90 | 1,20 | 1,20 | – | 2 323 | 235 | 229 | 6 | 1 |
| Graafstroom | 69,32 | 66,95 | 2,37 | 2,37 | – | 157 | 147 | 125 | 22 | 0 |
| 's-Gravenhage | 98,20 | 82,43 | 15,76 | 2,25 | 13,51 | 4 676 | 1 093 | 1 049 | 0 | 43 |
| Hardinxveld-Giessendam | 19,35 | 16,89 | 2,47 | 2,47 | – | 874 | 96 | 83 | – | 13 |
| Hellevoetsluis | 46,14 | 31,54 | 14,59 | 13,51 | 1,08 | 1 544 | 245 | 226 | 10 | 10 |
| Hendrik-Ido-Ambacht | 11,99 | 10,75 | 1,24 | 1,24 | – | 1 451 | 116 | 107 | – | 9 |
| Hillegom | 13,48 | 12,91 | 0,57 | 0,57 | – | 1 367 | 84 | 81 | 3 | – |
| Jacobswoude | 41,37 | 36,51 | 4,86 | 4,86 | – | 365 | 97 | 74 | 23 | – |
| Katwijk | 31,06 | 24,66 | 6,39 | 1,41 | 4,98 | 1 914 | 203 | 188 | 15 | – |
| Korendijk | 100,48 | 77,89 | 22,59 | 22,59 | – | 281 | 180 | 176 | 3 | – |
| Krimpen aan den IJssel | 8,93 | 7,81 | 1,12 | 1,12 | – | 1 680 | 115 | 112 | 3 | – |
| Lansingerland | 56,39 | 54,49 | 1,90 | 1,90 | – | 945 | 297 | 265 | 27 | 4 |
| Leerdam | 34,32 | 33,79 | 0,53 | 0,53 | – | 1 113 | 127 | 119 | 7 | – |
| Leiden | 23,16 | 21,95 | 1,20 | 1,20 | – | 3 277 | 350 | 332 | 4 | 14 |
| Leiderdorp | 12,29 | 11,72 | 0,58 | 0,58 | – | 2 062 | 112 | 97 | 5 | 9 |
| Leidschendam-Voorburg | 35,68 | 32,80 | 2,88 | 2,88 | – | 2 754 | 248 | 232 | 3 | 13 |
| Liesveld | 44,44 | 41,05 | 3,39 | 3,39 | – | 334 | 119 | 108 | 11 | – |
| Lisse | 16,11 | 15,70 | 0,41 | 0,41 | – | 1 394 | 89 | 83 | 6 | 0 |
| Maassluis | 10,11 | 8,49 | 1,62 | 1,62 | – | 1 877 | 93 | 93 | – | – |
| Middelharnis | 86,79 | 61,12 | 25,67 | 25,67 | – | 859 | 218 | 200 | 16 | 2 |
| Midden-Delfland | 49,38 | 47,35 | 2,02 | 2,02 | – | 1 115 | 149 | 117 | 13 | 19 |
| Moordrecht | 12,73 | 12,22 | 0,51 | 0,51 | – | 962 | 57 | 47 | 4 | 5 |
| Nederlek | 31,44 | 27,82 | 3,63 | 3,63 | – | 846 | 105 | 77 | 28 | – |
| Nieuw-Lekkerland | 12,77 | 10,42 | 2,36 | 2,36 | – | 720 | 47 | 44 | 4 | – |
| Nieuwerkerk aan den IJssel | 18,47 | 17,29 | 1,19 | 1,19 | – | 1 422 | 113 | 95 | 10 | 8 |
| Nieuwkoop | 91,18 | 79,45 | 11,73 | 11,73 | – | 407 | 212 | 179 | 33 | – |
| Noordwijk | 51,53 | 35,46 | 16,07 | 0,18 | 15,89 | 1 340 | 139 | 128 | 11 | – |
| Noordwijkerhout | 23,40 | 22,59 | 0,82 | 0,82 | – | 863 | 105 | 86 | 19 | – |
| Oegstgeest | 7,75 | 7,21 | 0,55 | 0,55 | – | 1 550 | 90 | 80 | 2 | 8 |
| Oostflakkee | 107,44 | 74,68 | 32,76 | 32,76 | – | 399 | 245 | 207 | 17 | 21 |
| Oud-Beijerland | 19,61 | 18,73 | 0,87 | 0,87 | – | 1 264 | 123 | 118 | 6 | – |
| Ouderkerk | 28,53 | 27,11 | 1,43 | 1,43 | – | 561 | 58 | 55 | 3 | – |
| Papendrecht | 10,77 | 9,48 | 1,29 | 1,29 | – | 1 778 | 122 | 112 | 0 | 10 |
| Pijnacker-Nootdorp | 38,60 | 37,55 | 1,05 | 1,05 | – | 1 112 | 204 | 200 | 3 | 1 |
| Reeuwijk | 50,11 | 38,23 | 11,88 | 11,88 | – | 572 | 106 | 99 | 2 | 5 |
| Ridderkerk | 25,10 | 23,75 | 1,35 | 1,35 | – | 1 632 | 239 | 200 | – | 40 |
| Rijnwoude | 57,85 | 56,65 | 1,20 | 1,20 | – | 628 | 133 | 110 | 15 | 7 |
| Rijswijk | 14,48 | 14,05 | 0,43 | 0,43 | – | 3 012 | 163 | 154 | – | 9 |
| Rotterdam | 304,22 | 205,90 | 98,33 | 65,02 | 33,31 | 3 847 | 1 953 | 1 783 | 12 | 158 |
| Rozenburg | 6,50 | 4,49 | 2,01 | 2,01 | – | 1 195 | 50 | 50 | – | – |
| Schiedam | 19,89 | 18,10 | 1,78 | 1,78 | – | 3 363 | 229 | 208 | – | 20 |
| Schoonhoven | 6,96 | 6,31 | 0,65 | 0,65 | – | 1 072 | 57 | 50 | 7 | – |
| Sliedrecht | 14,00 | 12,77 | 1,23 | 1,23 | – | 1 518 | 93 | 84 | 2 | 7 |
| Spijkenisse | 30,23 | 26,12 | 4,11 | 4,11 | – | 2 127 | 297 | 291 | 6 | – |
| Strijen | 57,72 | 51,13 | 6,60 | 6,60 | – | 572 | 139 | 137 | 2 | – |
| Teylingen | 33,63 | 28,61 | 5,02 | 5,02 | – | 1 229 | 161 | 142 | 10 | 9 |
| Vlaardingen | 26,71 | 23,68 | 3,03 | 3,03 | – | 2 795 | 228 | 218 | – | 10 |
| Vlist | 56,52 | 53,78 | 2,74 | 2,74 | – | 405 | 100 | 78 | 23 | – |
| Voorschoten | 11,59 | 11,22 | 0,37 | 0,37 | – | 1 573 | 88 | 86 | 2 | – |
| Waddinxveen | 29,39 | 27,93 | 1,46 | 1,46 | – | 1 321 | 140 | 114 | 16 | 10 |
| Wassenaar | 62,50 | 51,14 | 11,35 | 1,61 | 9,74 | 1 301 | 161 | 142 | 7 | 12 |
| Westland | 90,59 | 79,72 | 10,87 | 1,77 | 9,09 | 1 229 | 624 | 553 | 66 | 5 |
| Westvoorne | 97,52 | 53,30 | 44,22 | 5,10 | 39,12 | 525 | 204 | 192 | 12 | – |
| Zederik | 76,49 | 73,73 | 2,76 | 2,76 | – | 241 | 167 | 154 | 0 | 13 |
| Zevenhuizen-Moerkapelle | 31,10 | 29,85 | 1,25 | 1,25 | – | 508 | 94 | 79 | 10 | 6 |
| Zoetermeer | 37,06 | 34,58 | 2,48 | 2,48 | – | 2 444 | 385 | 366 | 8 | 11 |
| Zoeterwoude | 21,91 | 21,21 | 0,70 | 0,70 | – | 608 | 59 | 51 | 5 | 3 |
| Zwijndrecht | 22,77 | 20,38 | 2,39 | 2,39 | – | 1 877 | 216 | 209 | – | 6 |

**13. Oppervlakte en lengte van wegen, 2007 (slot)**

| | Oppervlakte | | | | | Omgevings-adressen-dichtheid | Lengte van wegen | | | |
|---|---|---|---|---|---|---|---|---|---|---|
| | Totaal | Land | Water totaal | Binnen-water | Buiten-water | | Totaal | Gemeente-lijke en water-schapswegen | Provinciale wegen | Rijkswegen |
| | *km²* | | | | | *per km²* | *km* | | | |
| Groningen | 2 960,03 | 2 333,28 | 626,75 | 69,82 | 556,93 | 1 455 | 6 601 | 5 780 | 618 | 202 |
| Friesland | 5 748,74 | 3 341,70 | 2 407,04 | 653,39 | 1 753,65 | 867 | 8 715 | 7 732 | 672 | 310 |
| Drenthe | 2 680,37 | 2 641,09 | 39,28 | 39,28 | – | 702 | 7 533 | 6 781 | 518 | 234 |
| Noord-Nederland | 11 389,14 | 8 316,06 | 3 073,08 | 762,50 | 2 310,58 | 1 025 | 22 849 | 20 294 | 1 808 | 746 |
| Overijssel | 3 420,86 | 3 325,62 | 95,25 | 95,25 | – | 1 214 | 13 189 | 11 991 | 855 | 344 |
| Flevoland | 2 412,30 | 1 417,50 | 994,80 | 994,80 | – | 1 266 | 3 605 | 2 938 | 516 | 150 |
| Gelderland | 5 136,52 | 4 971,76 | 164,75 | 164,75 | – | 1 132 | 19 977 | 17 892 | 1 400 | 686 |
| Oost-Nederland | 10 969,67 | 9 714,88 | 1 254,80 | 1 254,80 | – | 1 173 | 36 771 | 32 821 | 2 771 | 1 179 |
| Utrecht | 1 449,12 | 1 385,02 | 64,10 | 64,10 | – | 1 827 | 6 696 | 5 935 | 379 | 382 |
| Noord-Holland | 4 091,76 | 2 671,03 | 1 420,73 | 734,78 | 685,95 | 3 087 | 13 052 | 11 838 | 628 | 586 |
| Zuid-Holland | 3 403,38 | 2 814,69 | 588,69 | 416,80 | 171,89 | 2 681 | 15 885 | 14 450 | 694 | 740 |
| Zeeland | 2 933,89 | 1 787,13 | 1 146,76 | 141,55 | 1 005,21 | 817 | 6 808 | 6 028 | 581 | 199 |
| West-Nederland | 11 878,15 | 8 657,87 | 3 220,29 | 1 357,24 | 1 863,05 | 2 604 | 42 441 | 38 251 | 2 283 | 1 907 |
| Noord-Brabant | 5 081,76 | 4 916,49 | 165,26 | 165,26 | – | 1 336 | 22 068 | 20 655 | 591 | 822 |
| Limburg | 2 209,22 | 2 150,87 | 58,35 | 58,35 | – | 1 127 | 11 341 | 10 538 | 446 | 357 |
| Zuid-Nederland | 7 290,98 | 7 067,36 | 223,62 | 223,62 | – | 1 268 | 33 410 | 31 193 | 1 037 | 1 179 |
| Nederland | 41 527,95 | 33 756,17 | 7 771,78 | 3 598,15 | 4 173,63 | 1 877 | 135 470 | 122 559 | 7 899 | 5 012 |