Gemeente op maat 1999

Aa en Hunze

Gemeente op maat 1999

Aa en Hunze

Colofon

Samenstelling
Divisie Presentatie en Integratie
Sector Conjunctuur en Regio

Informatie
J.H.K Boven
(070) 337 52 62
regstat@cbs.nl

Productie
Vormgeving: CBS - Sector Conjunctuur en Regio
Opmaak: CBS - Sector Conjunctuur en Regio
Druk: CBS - Sector Reproductie en Afwerking

CBS Voorburg
Prinses Beatrixlaan 428
Postbus 4000, 2270 JM Voorburg
Telefoon (070) 337 38 00
Fax: (070) 387 74 29

CBS Heerlen
Kloosterweg 1
Postbus 4481, 6401 CZ Heerlen
Telefoon (045) 570 60 00
Fax: (045) 572 74 40

© Centraal Bureau voor de Statistiek, Voorburg/Heerlen 2000
Bronvermelding is verplicht.
Verveelvoudiging voor eigen gebruik of intern gebruik is toegestaan.

Bestelinformatie

Verkrijgbaar bij het
Centraal Bureau voor de Statistiek,
Sector Marketing en Verkoop,
Postbus 4481, 6401 CZ Heerlen.
Telefoon: (045) 570 70 70
Fax: (045) 570 62 68
E-mail: verkoop@cbs.nl
Internet: www.cbs.nl
Prijzen zijn excl. administratie- en verzendkosten
Prijs: ƒ 35,--
Kengetal: A-127
ISSN -
ISBN -

Centraal Bureau voor de Statistiek

Inhoud

Colofon 5

Inhoud 5

Verklaring der tekens 6

Enkele gebruikte afkortingen 6

Voorwoord 7

1. Oppervlakte en dichtheden 8

2. Bevolking 9
2.1 Stand 9
2.2 Samenstelling 9
2.3 Geboorte, sterfte en verhuizingen 11

3. Economie 12
3.1 Besteedbaar Inkomen 12
3.2 Vermogen 13
3.3 Bedrijfsvestigingen 13
3.4 Arbeid 14

4. Wonen 15
4.1 Woningvoorraad 15
4.2 Gereedgekomen nieuwbouw 15
4.3 Vastgoed en hypotheken 16

5. Onderwijs 17

6. Verkiezingen Tweede Kamer en gemeenteraad 18

7. Motorvoertuigen, misdrijven en veiligheid 19
7.1 Motorvoertuigenpark 19
7.2 Misdrijven 19
7.3 Veiligheid 20

8. Gegevens over wijken, buurten en postcodegebieden 21

Verklaring der tekens

.	=	gegevens ontbreken
*	=	voorlopig cijfer
x	=	geheim
-	=	nihil
-	=	(indien voorkomend tussen twee getallen) tot en met
0 (00)	=	het getal is minder dan de helft van de gekozen eenheid
niets (blank)	=	een cijfer kan op logische gronden niet voorkomen
1999-2000	=	1999 tot en met 2000
1999/2000	=	het gemiddelde over de jaren 1999 tot en met 2000
1999/'00	=	oogstjaar boekjaar schooljaar enz. beginnend in 1999 en eindigend in 2000
1989/'90-1999/'00	=	boekjaar enz. 1989/'90 tot en met 1999/'00

In geval van afronding kan het voorkomen dat de totalen niet geheel overeenstemmen met de som der opgetelde getallen. Verbeterde cijfers in staten en tabellen zijn niet als zodanig gekenmerkt.

Enkele gebruikte afkortingen

GBA	=	Gemeentelijke Basisadministratie
OAD	=	Omgevingsadressendichtheid (het gemiddeld aantal adressen per km^2 binnen een cirkel met een straal van één kilometer)
SBI	=	Standaard Bedrijfsindeling
Verspr. h.	=	Verspreide huizen (in hoofdstuk 8 veel gebruikt als naam voor een niet anders te benoemen gebied)
WOZ	=	Wet waardering onroerende zaken
w.o.	=	waaronder (als opsomming niet uitputtend is)
w.v.	=	waarvan (als opsomming uitputtend is)

Voorwoord

Van de vele onderwerpen waarover het Centraal Bureau voor de Statistiek (CBS) publiceert, zijn vaak cijfers beschikbaar op gemeentelijk niveau. In 1994 is de eerste editie uitgebracht van *Gemeente op maat*. Hierin zijn cijfers over verschillende onderwerpen voor één gemeente bij elkaar gebracht. Daarmee behoorde niet alleen veel zoekwerk tot het verleden, maar werden tegelijkertijd enkele methodologische valkuilen gedempt. Zo hoefde de gebruiker zich niet meer te buigen over definitiewijzigingen, geheimhoudingsregels, grenswijzigingen en gemeentelijke herindelingen.

Deze nieuwe editie van *Gemeente op maat* bevat meer actuele informatie dan de voorgaande. Bij de samenstelling is onder meer gebruik gemaakt van de volgende elektronische publicaties:

- Statistisch bestand Nederlandse gemeenten (SBG 1999.1);
- Kerncijfers wijken en buurten (KWB 1997);
- Kerncijfers viercijferige postcodegebieden (K4P 1997).

De gemeentelijke indeling van 1 januari 1999 is de basis voor deze editie van *gemeente op maat*. Als toelichting op de tabellen en kaarten is het van belang om te weten dat het merendeel betrekking heeft op een eerder verslagjaar of peilmoment. Wanneer de gemeentelijke indeling ondertussen is gewijzigd dan zijn de gegevens van de samenstellende gemeenten opgenomen. Verder slaan de tabellen op de betreffende gemeente en heeft de begeleidende tekst voornamelijk betrekking op de landelijke situatie voor hetzelfde jaar. Tenslotte is voor alle gemeenten achterin de publicatie een kaart van de buurtindeling opgenomen. Ook is een kaart opgenomen van de bevolkingsdichtheid en een kaart van de gemiddelde WOZ-waarde per buurt. Deze thematische kaarten zijn weggelaten bij die gemeenten waar het aantal buurten of het aantal klassen te klein is voor een zinvolle weergave.

Het moge duidelijk zijn dat *Gemeente op maat* slechts een selectie bevat uit de vele CBS-statistieken. Een bezoek aan de website van het CBS (http://www.cbs.nl) geeft een indicatie van het beschikbare cijfermateriaal. Op onderstaand adres kunt u publicaties bestellen en meer informatie krijgen:

CBS-infoservice in Heerlen
Tel. (045) 570 70 70
Fax (045) 570 62 68
E-mail: infoservice@cbs.nl

Voor reacties op *Gemeente op maat* kunt u terecht bij:
Dhr. J.H.K. Boven
Afdeling regionale statistieken (regstat@cbs.nl)
CBS Voorburg

1. Oppervlakte en dichtheden

In tabel 1.1 wordt het grondgebied van de gemeente uitgesplitst naar land en binnen- of buitenwater. Buitenwater is water dat in open verbinding met de zee staat en waar sprake is van getijdenbeweging. Als grens tussen 'land' en 'buitenwater' is de gemiddelde hoogwaterlijn aangehouden, zodat alle gronden, die bij normaal hoogwater onderlopen tot de categorie 'buitenwater' zijn gerekend. Nederland heeft een oppervlakte van 41 526 vierkante kilometer. Volgens de bodemstatistiek 1993 was ruim 18 procent daarvan water breder dan zes meter, zoals de Waddenzee, het IJsselmeer en brede rivieren. Van het Nederlandse grondgebied was 3 093 vierkante kilometer bebouwd. Dat is ruim negen procent van de oppervlakte land.

Tabel 1.1
Oppervlakte in vierkante km

	Aa en Hunze
1998	
Oppervlakte: totaal	278,86
w.v. land	277,64
water	1,22
w.v. binnenwater	1,22
buitenwater	-

Grond is in ons dichtbevolkte land schaars en vele bestemmingen strijden om voorrang. Hoe dicht de adressen, woningen en inwoners gemiddeld op elkaar zaten op 1 januari 1998, staat weergegeven in tabel 1.2. De omgevingsadressendichtheid (OAD) beoogt de mate van concentratie van menselijke activiteiten (wonen, werken, schoolgaan, winkelen, uitgaan etc.) weer te geven. Voor de berekening van de OAD is eerst voor ieder adres binnen de gemeente de adressendichtheid vastgesteld van een gebied met een straal van één kilometer rondom dat adres. Daarna is het gemiddelde berekend over alle adressen binnen de gemeente. Het gemiddelde voor Nederland is 1825 omgevingsadressen per vierkante kilometer. Als we naar gemeenten kijken, zien we de laagste waarden bij Ambt Delden (84), Littenseradiel (104) en Schermer (104). De hoogste waarden vinden we in Amsterdam (5919), 's-Gravenhage (4763) en Rotterdam (3769).

De bevolkingsdichtheid van Nederland is 462 inwoners per vierkante kilometer land. De laagste waarden vinden we in Drenthe (175), Friesland (184) en Zeeland (207). De hoogste waarden in de provincies Utrecht (798), Noord-Holland (935) en Zuid-Holland (1172).

De hoogste woningdichtheid vinden we in Haarlem (2242), Leiden (2226) en Amsterdam (2197), de laagste in Rozendaal (18), Terschelling (21) en Zeewolde (21). Het cijfer voor Nederland is 190 woningen per vierkante kilometer land.

Tabel 1.2
Dichtheden

	Aa en Hunze
1998*	
Omgevingsadressendichtheid	236
Bevolkingsdichtheid	89
Woningdichtheid	35

2. Bevolking

2.1 Stand

De in dit hoofdstuk opgenomen gegevens over de bevolking hebben betrekking op personen die in de Gemeentelijke Basisadministratie (GBA) van de Nederlandse gemeenten als ingezetene (de ‘de jure’ bevolking) zijn opgenomen. Iedereen die voor onbepaalde tijd in Nederland woonachtig is wordt opgenomen in de GBA van de gemeente waar ‘hoofdzakelijk de nachtrust wordt genoten’.

Tabel 2.1
Bevolking op 1 januari

1999	Aa en Hunze
Totaal	24 751
Mannen	12 345
Vrouwen	12 406

2.2 Samenstelling

Op 1 januari 1998 woonden er ruim vijftien en een half miljoen mensen in Nederland. Van de vijfjaarklassen zijn de 30-34 jarigen het talrijkst (1,3 miljoen). Tot 60 jaar zijn mannen in de meerderheid. Boven de 84 jaar zijn er bijna drie keer zoveel vrouwen als mannen. De levensverwachting bij geboorte is voor mannen 75 en voor vrouwen 80 jaar.

Tabel 2.2
Leeftijd en geslacht

1998	Aa en Hunze	
	Totaal	Vrouwen
Totaal	24 806	12 434
0- 4	1 425	692
5- 9	1 528	749
10-14	1 400	686
15-19	1 325	638
20-24	1 092	518
25-29	1 326	651
30-34	1 771	922
35-39	2 017	999
40-44	2 032	971
45-49	2 106	1 042
50-54	1 959	938
55-59	1 468	713
60-64	1 342	664
65-69	1 251	653
70-74	1 001	523
75-79	850	487
80-84	550	340
85 eo	363	248

De werkende bevolking bestaat vrijwel geheel uit 20- tot 65-jarigen. De verhouding tussen die groep en het aantal jongeren (0-19 jaar) en ouderen (65 jaar of ouder) wordt de demografische druk genoemd. Voor geheel Nederland was op 1 januari 1998 de demografische druk 39,1 jongeren en 21,7 ouderen per 100 personen van 20-64 jaar. De totale demografische druk was dus 60,8.

Tabel 2.3
Demografische druk op 1 januari 1998

	Aa en Hunze
Per 100 personen van 20-64 jaar	
Jongeren (19 jaar of jonger)	37,6
Ouderen (65 jaar of ouder)	26,6
Totaal	64,1

Op 1 januari 1998 was 55,2 procent van de Nederlandse bevolking van vijftien jaar en ouder gehuwd en 31,5 procent ongehuwd. Rond één op acht was verweduwd (6,9%) of gescheiden (6,4%). Regionaal gezien vinden we het hoogste percentage gehuwden in Drenthe (60,6%) en het laagste percentage in Noord-Holland (49,3%). Gescheiden inwoners vinden we relatief het meest in Noord-Holland (8,4%) en het minst in Overijssel (4,5%).

Tabel 2.4
Burgerlijke staat op 1 januari

	Aa en Hunze
1998	
Inwoners van 15 jaar en ouder	20 453
w.v. percentage: ongehuwd	24,7
gehuwd 1)	63,1
gescheiden	4,0
verweduwd	8,2

1) Incl. gescheidenen van tafel en bed.

Een gezin is gedefinieerd als een samenlevingsvorm waarbij er een band is tussen de leden door huwelijk of afstamming. Niet-gehuwd samenwonenden zonder kinderen voldoen niet aan deze criteria en zijn niet meegeteld. Op 1 januari 1998 telde Nederland bijna vier miljoen gezinnen. Echtparen zonder kinderen waren de grootste groep met 37,9 procent gevolgd door gezinnen met twee of meer kinderen (37,0%) en gezinnen met één kind (25,1%).

Tabel 2.5
Gezinnen op 1 januari

	Aa en Hunze
1998	
Totaal aantal gezinnen	6 952
w.v. echtparen zonder kinderen	3 119
gezinnen met 1 kind	1 532
gez.met 2 of meer kinderen	2 301

Tabel 2.6 bevat cijfers over eerste en tweede generatie allochtonen. Personen worden hier gerekend tot allochtonen van de eerste generatie als zijzelf en tenminste één van de ouders in het buitenland zijn geboren. De eerste generatie is gerubriceerd naar het eigen geboorteland. Personen worden hier gerekend tot allochtonen van de tweede generatie als zijzelf in Nederland en beide ouders in het buitenland zijn geboren. De tweede generatie is gerubriceerd naar het geboorteland van de moeder. De aantallen zijn afgerond op veelvouden van vijf, waarbij de aantallen 0 en 5 niet zijn weergegeven. In Nederland waren er op 1 januari 1998 ruim 1,8 miljoen allochtonen. In de vier grote steden vinden we de grootste aantallen (samen 645 duizend). De gemeenten met de hoogste percentages zijn achtereenvolgens: Vaals (39,5%),

Amsterdam (35,9%), Rotterdam (32,5%), ‘s-Gravenhage (32,3%) en Utrecht (22,8%).

Tabel 2.6
Allochtonen op 1 januari

	Aa en Hunze
1998	
Percentage allochtonen	3,0
Aantal allochtonen	740
Herkomst: EU-landen	180
Turkije	x
Marokko	x
Suriname	30
Ned. Antillen/Aruba	15
Indonesië	100
Overige landen	410

2.3 Geboorte, sterfte en verhuizingen

Het aantal levendgeborenen in 1997 was voor heel Nederland gelijk aan 192 443. In de gemeente Urk lag het relatieve aantal levendgeborenen met 24,1 per duizend inwoners bijna twee maal zo hoog als het landelijk gemiddelde (12,4‰). In 1997 stierven 135 783 inwoners van Nederland. Landelijk stierf 36,6 procent door hart- en vaatziekten, 28,0 procent door nieuwvormingen (kanker), 3,8 procent door uitwendige oorzaken en 31,5 procent door andere oorzaken.
Landelijk verhuisden in 1997 iets meer dan 1,1 miljoen personen binnen de eigen gemeente. Binnen de gemeente Groningen werd naar verhouding het meest verhuisd (één op elke zeven inwoners). Het laagste aantal binnenverhuizingen vinden we in de gemeente Blaricum waar slechts één op de honderd inwoners binnen de eigen gemeente is verhuisd.
Andere wijzigingen in inwonertal die niet (meer) kunnen worden gerubriceerd onder geboorte, sterfte, gemeentegrens-wijziging, vestiging of vertrek worden in de bevolkingsstatistiek opgenomen als (administratieve) correcties. Het saldo van geboorte, sterfte, vestiging, vertrek en correcties vormt de bevolkingsgroei of bevolkingsdaling. De provincie Groningen was in 1997 de enige provincie met een bevolkingsdaling (-0,3 per duizend inwoners). De bevolkingsgroei in de andere provincies varieerde tussen de vier en de negen per duizend inwoners, met als uitzonderingen Limburg met 1,5 en Flevoland met een groei van 42,0 per duizend inwoners.

Tabel 2.7
Geboorte, sterfte en verhuizingen

	Anloo	Gasselte	Gieten	Rolde
1997				
Levendgeborenen	111	53	49	62
Overledenen	65	37	71	71
w.o. door: nieuwvormingen *	21	13	23	24
hart- en vaatziekten *	19	13	29	19
uitwendige oorzaken *	2	2	1	2
Verhuisd binnen de gemeente	226	176	287	224
Gevestigd in de gemeente	686	404	324	374
Vertrokken uit de gemeente	586	309	267	377
Bevolkingsgroei per 1 000 inw.	18,7	23,9	8,4	-2,7

3. Economie

3.1 Besteedbaar Inkomen

Het gemiddeld besteedbaar inkomen per inwoner van Nederland was 20 500 gulden in 1996. Het rangnummer geeft de positie van de gemeente op de ‘ínkomensladder’, waarop alle gemeenten zijn gerangschikt van hoog (nr. 1 Rozendaal) naar laag (nr. 572 Urk). Het indexcijfer geeft de groei sinds 1989. Het indexcijfer voor Nederland is 126,5.

Tabel 3.1
Inwoners en gemiddeld inkomen, 1996

		Anloo	Gasselte	Gieten	Rolde
Inwoners op 31 december		8 100	4 300	6 100	6 200
Gemiddeld inkomen	gld	20 700	19 300	20 600	21 300
Rangnummer gemiddeld inkomen		196	425	207	138
Index (1989=100) gemiddeld inkomen		130	128	130	128

Personen met 52 weken inkomen zijn ingedeeld naar het belangrijkste inkomensbestanddeel. Bij zelfstandigen is dat winst uit de onderneming, bij werknemers loon, bij pensioenontvangers AOW en pensioen en tot slot bij overige niet-actieven een uitkering. Voor Nederland bedroeg het gemiddeld inkomen van alle inkomensontvangers 31 700 gulden, van zelfstandigen 36 100, van werknemers 35 400, van pensioenontvangers 26 600 en van de overige niet-actieven 22 700 gulden.

Tabel 3.2
Personen met 52 weken inkomen per categorie

		Anloo	Gasselte	Gieten	Rolde
1996					
Inkomensontvangers op 31 december		5 100	2 600	3 900	4 100
w.v. percentage: zelfstandigen		11,1	10,2	8,0	10,0
werknemers		54,5	51,0	52,3	45,8
pensioenontvangers		24,7	25,8	30,0	31,3
overige niet-actief		9,6	12,9	9,7	13,0
Gem. inkomen: alle ink.ontvangers	gld	32 000	30 100	31 300	31 400
zelfstandigen	gld	34 300	27 400	32 400	30 300
werknemers	gld	36 200	34 500	35 100	36 900
pensioenontvangers	gld	24 600	26 000	26 300	27 200
overige niet-actief	gld	25 300	23 200	25 800	23 200

De welvaart die het besteedbaar inkomen een huishouden oplevert, hangt samen met de grootte en samenstelling van het huishouden. Voor een echtpaar met één kind jonger dan zes jaar is berekend dat het inkomen 66 procent hoger moet zijn als dat van een alleenstaande om hetzelfde welvaartsniveau te bereiken. Het CBS heeft een methode ontwikkeld om een gemiddeld gestandaardiseerd huishoudinkomen te berekenen. Daarbij wordt niet alleen gecorrigeerd voor verschillen in het aantal huishoudensleden maar ook voor de leeftijdsamenstelling van het huishouden.
Het gemiddeld gestandaardiseerd huishoudinkomen was in 1996 voor geheel Nederland 34 000 gulden, de laagste waarde vinden we in de gemeente Kollummerland (28 500 gulden) en de hoogste in de gemeente Bloemendaal (50 100 gulden).
De Nederlandse huishoudens bestonden in 1996 voor 30,2 procent uit één persoon, voor 41,3 procent uit meer personen zonder minderjarige kinderen en voor 28,6 procent uit meer personen met minderjarige kinderen.

Landelijk waren de gemiddelde inkomens voor deze drie groepen: 29 300 (eenpersoons), 59 000 (meerpersoons zonder kind) en 57 000 gulden (meerpersoons met kind).

Tabel 3.3
Huishoudens en gemiddeld inkomen

	Anloo	Gasselte	Gieten	Rolde
1996				
Huishoudens op 31 december	3 200	1 700	2 400	2 400
w.v. percentage: eenpersoons	20,4	21,8	21,5	22,8
meerpers. zond. kind	50,6	48,4	52,4	51,0
meerpers. met kind	29,1	29,8	26,2	26,2
Gem. inkomen: totaal huishoud. gld	52 400	49 000	50 900	52 900
eenpersoons gld	29 200	27 500	31 700	29 400
meerpers. z. kind gld	56 800	55 900	54 800	60 300
meerpers. met kind gld	60 900	53 600	59 100	58 800
Gestandaardiseerd huishoudensink. gld	35 000	32 500	34 500	35 700

3.2 Vermogen

Een vermogensbezitter is hier gedefinieerd als een niet gehuwd persoon of een echtpaar met een vermogen van meer dan 200 duizend gulden. Er waren op 1 januari 1995 in Nederland ruim 420 duizend vermogensbezitters, met een gemiddeld vermogen van 852 duizend gulden. Er waren toen 73 670 miljonairs in Nederland.

Tabel 3.4
Vermogensbezit op 1 januari 1995

	Anloo	Gasselte	Gieten	Rolde
Vermogensbezitters	340	160	330	350
Gemiddeld vermogen gld	615 000	588 000	637 000	573 000
Miljonairs	50	x	40	x

3.3 Bedrijfsvestigingen

In tabel 3.5 staat het aantal bedrijfsvestigingen met werkzame personen (zelfstandigen en werknemers) uit het handelsregister van de Kamers van Koophandel, ingedeeld naar economische activiteit volgens de SBI ’93.

Tabel 3.5
Bedrijfsvestigingen met werkzame personen

	Anloo	Gasselte	Gieten	Rolde
Totaal op 31 december 1997	271	168	235	192
w.v. Landbouw en visserij	11	7	9	8
Nijverheid	56	35	31	30
Commerciële dienstverlening	170	115	173	131
Niet-commerciële dienstverlening	34	11	22	23

Bron: handelsregister Kamers van Koophandel.

Landelijk waren er in 1997 iets meer dan 663 duizend bedrijfsvestigingen met werkzame personen. Daarvan behoort drie procent tot de landbouw en visserij, 17 procent tot de nijverheid, 69 procent tot de commerciële dienstverlening en

10 procent tot de niet-commerciële dienstverlening. De gemeenten met de hoogste waarden voor de verschillende activiteiten zijn: Boskoop met 37 procent in de landbouw, Obdam met 35 procent in de nijverheid, Terschelling met 79 procent in de commerciële dienstverlening en ten slotte Rozendaal met 23 procent in de niet-commerciële dienstverlening.

3.4 Arbeid

Op 31 december 1997 waren er in Nederland ruim zes miljoen banen (exclusief zelfstandigen). Deze waren als volgt verdeeld naar activiteit (SBI): 1,5 procent in de landbouw en visserij, 22 procent in de nijverheid, 46 procent in de commerciële dienstverlening en 31 procent in de niet-commerciële dienstverlening.

Tabel 3.6
Banen van werknemers per 31 december 1997*

	Anloo	Gasselte	Gieten	Rolde
Totaal	1 000	690	1 290	1 780
w.v. Landbouw en visserij	30	.	.	.
Nijverheid	210	350	120	130
Commerciële dienstverlening	240	250	890	370
Niet-commerciële dienstverlening	520	80	270	1 250

Iedereen van 15 t/m 64 jaar die twaalf uur per week werkte of actief naar werk zocht, behoorde in 1996 tot de beroepsbevolking van 6,7 miljoen personen. Hiervan is 44 procent middelbaar (MBO, HAVO, VWO) en 30 procent lager geschoold. Van de 10,5 miljoen 15 t/m 64 jarige inwoners heeft 39 procent een midden en 41 procent een laag onderwijsniveau. De beroepsbevolking bestaat voor 90,7 procent uit in Nederland geboren personen met een Nederlandse nationaliteit (autochtonen). Verhoudingsgewijs vinden we onder de beroepsbevolking de meeste autochtonen in Friesland (96,8%) en de minste in Noord-Holland (86,0%).
Van de totale beroepsbevolking werken 6,2 miljoen personen (92,7%) ten minste 12 uur per week. Deze groep bestaat uit 5,5 miljoen werknemers in loondienst en 700 duizend zelfstandigen (inclusief meewerkende gezinsleden). De provincie Utrecht heeft met 94,2 procent het hoogste en de provincie Groningen met 89,3 procent het laagste percentage werkenden onder de beroepsbevolking. In Friesland is het aandeel zelfstandigen met 4,9 procent het hoogst en in Zuid-Holland vinden we met 89,9 procent van de werkenden de meeste werknemers in loondienst.
Deze cijfers zijn gebaseerd op de Enquête Beroepsbevolking; aantallen lager dan tweeduizend zijn niet opgenomen.

Tabel 3.7
Beroepsbevolking 1995/1997

	Anloo	Gasselte	Gieten	Rolde
Inwoners 15-64 jaar	6 200	2 500	5 000	2 600
w.o. onderwijsniveau laag 1)	2 100	.	2 000	.
onderwijsniveau midden 2)	2 500	.	2 100	.
Beroepsbevolking 15-64 jaar	4 100	.	3 000	.
w.o. onderwijsniveau laag 1)	.	.	.	.
onderwijsniveau midden 2)	.	.	.	.
leeftijd 25 t/m 44 jaar	2 500	.	.	.
leeftijd 45 t/m 64 jaar	.	.	.	.
autochtonen	3 800	.	2 500	.
werkzaam	3 900	.	2 700	.
w.o. werknemers	3 400	.	2 300	.

1) Basisonderwijs, VBO, MAVO
2) MBO, HAVO, VWO

4. Wonen

4.1 Woningvoorraad

Op 1 januari 1998 stonden er in Nederland 6,4 miljoen woningen. Van de landelijke woningvoorraad is 70,8 procent een eengezinswoning. Regionaal zijn er grote verschillen: in Drenthe zijn negen van de tien huizen eengezinswoningen terwijl in Zuid-Holland maar iets meer dan de helft (51,5%) van de voorraad uit eengezinswoningen bestaat.
Landelijk zijn er bijna evenveel huur- als koopwoningen. Verhoudingsgewijs vinden we de meeste koopwoningen in Zeeland (59,4%) en de meeste huurwoningen in Noord-Holland (58,6%). Ruim 23 procent van alle woningen is voor 1945 gebouwd, 31 procent stamt uit de periode 1945 t/m 1970 en bijna 46 procent is van na 1970.

Tabel 4.1
Woningvoorraad op 1 januari 1998

	Aa en Hunze
Totaal	9 848
w.o. Eengezinswoningen	9 701
Koopwoningen	6 939
Huurwoningen	2 909
Bouwperiode: voor 1945	2 925
1945-1970	2 795
na 1970	4 128

Bron: Ministerie VROM

4.2 Gereedgekomen nieuwbouw

In 1997 zijn 92 315 woningen gereedgekomen. Hiervan was 71 procent een eengezinswoning. De nieuwe huur- en koopwoningen zijn hier onderverdeeld in drie categorieën stichtingskosten: goedkoop (tot 171 duizend), middelduur (171 tot 243 duizend) en duur (vanaf 243 duizend gulden). Relatief worden de meeste goedkope huurwoningen gebouwd in Noord-Holland en de meeste dure koopwoningen in Zeeland.
Landelijk hebben de meeste opgeleverde woningen 3 of 4 kamers (81,4%). 5,4 procent van de gereedgekomen woningen heeft 1 of 2 kamers en 13,4 procent 5 kamers of meer. In de provincie Utrecht is 8,6 procent van de gereedgekomen nieuwbouwwoningen een 1- of 2-kamerwoning, in Drenthe heeft 24,7 procent van de nieuwbouw 5 of meer kamers

Tabel 4.2
Gereedgekomen nieuwbouw, 1997

	Anloo	Gasselte	Gieten	Rolde
Totaal	47	7	61	11
Eengezinswoningen	25	7	61	11
Huur: w.v. goedkoop	22	-	-	-
middelduur	-	-	11	-
duur	-	-	-	-
Koop: w.v. goedkoop	-	-	-	4
middelduur	2	1	4	-
duur	23	6	46	7
1 of 2 kamers	-	-	-	-
3 of 4 kamers	38	4	58	8
5 of meer kamers	9	3	3	3

4.3 Vastgoed en hypotheken

Sinds 1 januari 1995 is de Wet waardering onroerende zaken (WOZ) van kracht. Deze wet verplicht gemeenten het onroerend goed binnen de gemeentegrenzen periodiek te taxeren. Tabel 4.3 bevat gegevens over het onroerend goed per 1 januari 1997 met als waardepeildatum 1 januari 1995. De gemeenten die in 1992, 1993 of 1994 hebben getaxeerd, is toegestaan van deze taxaties gebruik te maken. De taxaties van deze gemeenten zijn geïndexeerd naar 1995.
De gemeente met de laagste gemiddelde WOZ-waarde voor woningen is Reiderland (86 duizend gulden) en de gemeente met gemiddeld de duurste woningen is Bloemendaal (457 duizend gulden).

Tabel 4.3
Waardering onroerende zaken, 1997

	Anloo	Gasselte	Gieten	Rolde
Niet-woningen mln gld	105	112	118	170
Woningen mln gld	494	249	369	471
Gemid. per woning gld	168 000	136 000	162 000	204 000

In 1998 hebben er in Nederland 341 duizend vastgoedtransacties plaatsgevonden met een totale waarde van 124 miljard gulden. Daaronder waren 194 duizend particuliere woningtransacties (52 miljard gulden). Het gemiddeld bedrag van de particuliere aankopen was 266 duizend gulden. Het laagste gemiddelde aankoopbedrag vinden we in de provincie Groningen (181 duizend) en het hoogste in de provincie Utrecht (323 duizend gulden).

Tabel 4.4
Vastgoedtransacties, 1998

	Aa en Hunze
Totaal aantal	683
w.o. part. woningen	227
Totaal bedrag mln gld	168
w.o. part.won. mln gld	56
Gem. per part.won. gld	248 000

Bron: Kadata BV.

Mede door de lage rente worden er veel meer hypotheken afgesloten dan er vastgoedtransacties zijn. In 1997 zijn er 537 duizend nieuwe particuliere woninghypotheken afgesloten, met een totale waarde van 106 miljard gulden. Gemiddeld is dat 198 duizend gulden per afgesloten hypotheek.

Tabel 4.5
Nieuw ingeschreven hypotheken, 1997

	Anloo	Gasselte	Gieten	Rolde
Particuliere woningen	311	180	195	235
Tot. bedrag mln gld	56	30	33	43
Gemid. bedrag gld	181 000	167 000	167 000	182 000
Overige hypotheken	37	31	20	44
Tot. bedrag mln gld	15	18	6	16
Gemid. bedrag gld	399 000	566 000	280 000	363 000

5. Onderwijs

Van de 9 347 onderwijsinstellingen in Nederland (scholen, excl. HBO en WO) behoren 2 937 tot het openbaar en 6 410 tot het bijzonder onderwijs. Relatief vinden we de meeste openbare scholen in Drenthe (53%) en de meeste bijzondere in Limburg (90%). Totaal zijn er 7 253 basisscholen; 965 scholen voor speciaal en voortgezet speciaal onderwijs; 636 scholen voor algemeen voortgezet onderwijs (MAVO, HAVO, VWO); 409 scholen voor voorbereidend beroepsonderwijs (VBO) en 84 scholen voor middelbaar beroepsonderwijs (MBO) in Nederland.

Tabel 5.1
Scholen, 1997/'98

	Aa en Hunze
Totaal	19
Basis openbaar	15
Basis rooms-kathol.	-
Basis protest.-chr.	2
Basis overig bijz.	1
Speciaal openbaar	-
Speciaal bijzonder	1
Alg. voortg. openb.	-
Alg. voortgez. bijz.	-
VBO openbaar	-
VBO bijzonder	-
MBO openbaar	-
MBO bijzonder	-

Op 1 oktober 1997 waren er 2,8 miljoen leerlingen ingeschreven op scholen in Nederland. Dat is gemiddeld 297 leerlingen per school. De drie kleinste basisscholen van het land vinden we in de gemeenten Delfzijl (overig bijzonder, 30 leerlingen), Wieringen (protestants-christelijk, 31 leerlingen) en Weerselo (openbaar, 33 leerlingen). Landelijk zijn de scholen in het speciaal onderwijs, met 126 leerlingen per school, gemiddeld het kleinst.

Tabel 5.2
Leerlingen, 1997/'98

	Aa en Hunze
Totaal	2 299
Basis openbaar	1 936
Basis rooms-kathol.	-
Basis protest.-chr.	192
Basis overig bijz.	109
Speciaal openbaar	-
Speciaal bijzonder	62
Alg. voortg. openb.	-
Alg. voortgez. bijz.	-
VBO openbaar	-
VBO bijzonder	-
MBO openbaar	-
MBO bijzonder	-

6. Verkiezingen Tweede Kamer en gemeenteraad

Het CBS publiceert na elke verkiezing gegevens over (aantallen) kiezers, stemmen en zetels per politieke groepering. Bij Tweede Kamerverkiezingen zijn alle Nederlanders van 18 jaar of ouder kiesgerechtigd. In 1998 waren dat 11,8 miljoen mensen, waarvan 73 procent een stem uitbracht.

Tabel 6.1
Tweede Kamerverkiezingen, 1998

	Aa en Hunze
Kiesgerechtigden	19 258
Opkomstpercentage	81
Geldige stemmen	15 588
w.o. op: PvdA	6 424
VVD	4 595
CDA	1 312
D66	1 509
GroenLinks	863
RPF	93
SGP	11
GPV	103
SP	326

Vanwege gemeentelijke herindelingen worden gemeenteraadsverkiezingen niet in alle gemeenten op hetzelfde moment gehouden. In tabel 6.2 wordt de zetelverdeling gegeven zoals die was op basis van de gemeenteraadsverkiezingen in 1998 of in het eerste kwartaal van 1999. In 503 gemeenten zijn de kiezers op 4 maart 1998 naar de stembus geweest. In oktober en november van 1998 werd gekozen in zes gemeenten. Op 3 maart 1999 werd in de overige 29 gemeenten gestemd. Bij al die gemeenteraadsverkiezingen samen bedroeg het opkomstpercentage gemiddeld iets minder dan 60 procent van de twaalf miljoen kiesgerechtigden. Het laatstgenoemde getal is inclusief niet-Nederlanders die tenminste vijf jaar onafgebroken in Nederland verblijven.
Er zitten meer dan drie keer zoveel mannen als vrouwen in de gemeenteraad. Voor heel Nederland waren de gekozen gemeenteraadsleden als volgt verdeeld over de diverse politieke groeperingen: CDA 23,7 procent, PvdA 17,9 procent, VVD 17,7 procent, D66 4,4 procent, GroenLinks 4,2 procent, overige landelijke partijen 5,6 procent en 26,6 procent is lid van een lokale partij.

Tabel 6.2
Gekozen gemeenteraadsleden, 1998-1999

	Aa en Hunze		
	Totaal	Mannen	Vrouwen
Totaal	19	15	4
w.v. CDA	1	1	-
PvdA	6	5	1
VVD	5	3	2
D66	1	1	-
GroenLinks	1	1	-
Overige landelijke partijen	-	-	-
Lokale partijen	5	4	1

7. Motorvoertuigen, misdrijven en veiligheid

7.1 Motorvoertuigenpark

Het motorvoertuigenpark in Nederland bestond per 1 januari 1998 voor het merendeel uit personenauto's (5,8 miljoen stuks, 84%). Verder telde het voertuigenpark toen nog 738 duizend bedrijfsauto's en 373 duizend motorfietsen.
In tabel 7.1 wordt het voertuigenpark geteld op basis van de kentekenregistraties. Deze telling geeft alle registraties per gemeente, ongeacht de plaats waar het voertuig wordt gebruikt. In heel Nederland zijn er gemiddeld 38,8 personenauto's per honderd inwoners. De hoogste gemiddelden zijn te vinden in de gemeenten Haarlemmermeer (78), Vianen (71) en Gouda (68). Daar zijn grote lease- of verhuurbedrijven van personenauto's gevestigd.
Landelijk gezien zijn personenauto's die op benzine rijden het talrijkst (83%); op diesel (11%) en LPG (6%) rijden minder auto's, die echter gemiddeld wel meer kilometers maken.

Tabel 7.1
Motorvoertuigenpark, 1998

	Aa en Hunze
Personenauto's	10 651
w.v. benzine	8 374
diesel	1 558
LPG	719
Bedrijfsauto's	1 207
w.o. bestelauto's	936
vrachtauto's	76
autobussen	1
Motorfietsen	876
w.o. groter dan 500 cc	649

7.2 Misdrijven

Een misdrijf is een strafbaar feit dat in de strafwetgeving wordt genoemd. In het algemeen gaat het om ernstige delicten, waarvan vervolging en berechting geschiedt door een arrondissementsrechtbank.
In 1996 zijn landelijk van 1,2 miljoen misdrijven processen-verbaal opgemaakt. Hiervan viel 90 procent (1,1 miljoen) onder het Wetboek van Strafrecht. Van de rest van de misdrijven vallen negen van de tien onder de Wegenverkeerswet en één onder de overige wetten (o.a. de Opiumwet en de Wet economische delicten).
De vermogensmisdrijven waren met 70 procent de grootste groep misdrijven strafbaar gesteld in het Wetboek van Strafrecht. Tot deze misdrijven behoren diefstal uit auto's, fietsdiefstal en diefstal uit woonhuizen. In 1996 waren deze misdrijven landelijk gezien goed voor respectievelijk 20, 18 en 12 procent van alle opgemaakte processen verbaal.

Tabel 7.2
Misdrijven, 1996

	Anloo	Gasselte	Gieten	Rolde
Wetboek van Strafrecht	160	97	224	188
w.o. geweldsmisdrijven	8	2	8	8
vermogensmisdrijven	128	76	159	159
vernielingen	20	16	54	19
Wegenverkeerswet	29	9	15	20
Overige wetten	-	-	-	-

7.3 Veiligheid

Tabel 7.3 toont het aantal geregistreerde verkeersongevallen met persoonlijk letsel. In 1997 waren er in Nederland iets minder ongevallen buiten de bebouwde kom dan erbinnen. Wel is het zo dat buiten de bebouwde kom relatief meer doden en minder gewonden vallen dan binnen de bebouwde kom. Van de 11 238 ongevallen met letsel in Nederland had 10,3 procent een dodelijke afloop.

Tabel 7.3
Verkeersongevallen, 1997

	Anloo	Gasselte	Gieten	Rolde
Totaal ongevallen	7	4	8	8
w.v. binnen de bebouwde kom	2	-	3	2
buiten de bebouwde kom	5	4	5	6
Totaal slachtoffers	10	4	10	10
w.v. doden	2	1	1	2
gewonden	8	3	9	8

De brandweer komt meestal in actie na een melding. Deze meldingen worden onderscheiden in loos alarm, brand en hulpverlening. De cijfers hebben uitsluitend betrekking op branden waarvoor de brandweer daadwerkelijk bluswerk heeft verricht. Branden die (zonder brandweerhulp) werden geblust door bewoners van een pand, het personeel of de eigen brandweer van een bedrijf, blijven buiten beschouwing. In 1997 heeft de brandweer ruim 49 duizend branden geblust. Daarvan heeft 66 procent betrekking op buitenbranden, 4 procent op schoorsteenbranden en 31 procent op binnenbranden. De meeste binnenbranden (60%) vinden plaats in woongebouwen.
Het aantal buitenbranden was in 1997 bijna 33 duizend. De branden in 'papier-, vuilcontainer, afvalbak en in los afval' vormen de hoofdmoot van het aantal buitenbranden (44%), verder vallen in deze categorie de branden in auto's en berm-, bos- en heidebranden.
Behalve voor het blussen van branden werd landelijk 39 duizend maal de hulp van de brandweer ingeroepen. Tot de veel voorkomende activiteiten bij hulpverlening behoren 'het bestrijden van wateroverlast of stormschade' (22%), 'het reinigen van wegen of terreinen' (17%) en 'bevrijden of redden van personen' (17%).

Tabel 7.4
Assistentie brandweerkorpsen, 1997

	Anloo	Gasselte	Gieten	Rolde
Branden	-	10	23	15
w.v. schoorsteenbrand	-	-	3	1
buitenbrand	-	6	9	9
binnenbrand	-	4	11	5
w.o. woningbrand	-	1	1	1
Brandschadebedrag 1000 gld	-	315	53	574
Hulpverleningen	-	6	9	5

8. Gegevens over wijken, buurten en postcodegebieden

Binnen de 572 Nederlandse gemeenten werden in 1997 totaal 2 354 wijken en 10 471 buurten onderscheiden. De wijk- en buurtindeling is hiërarchisch van aard: iedere gemeente bestaat uit één of meer wijken en iedere wijk bestaat uit één of meer buurten. Inzicht in de ligging en omvang van de diverse buurten wordt geboden door de overzichtskaart verderop in dit hoofdstuk. Een andere onderverdeling van het gemeentelijk grondgebied is die in viercijferige postcodegebieden. Deze vallen in het algemeen niet samen met de wijken en buurten van een gemeente. In 1997 werden in totaal 3 946 postcodegebieden onderscheiden.

Tabel 8.1 geeft naast de namen en codes van wijken en buurten een overzicht van de belangrijkste beschikbare kerncijfers voor deze gebieden. De voornaamste kerncijfers per postcodegebied staan in tabel 8.2, met vermelding van de PTT-woonplaats waar dit gebied toe behoort. Met deze kerncijfers kunnen de diverse deelgebieden van een gemeente worden getypeerd en onderling vergeleken. In samenhang geven de diverse kerncijfers een profielschets van een buurt, wijk of postcodegebied. In de rest van deze paragraaf worden alleen die kerncijfers toegelicht waarvoor de klassenindeling of definitie afwijkt van die in eerdere hoofdstukken van deze publicatie.

De leeftijdsopbouw van de bevolking in 1997 is weergegeven als procentuele verdeling over drie leeftijdsgroepen (tussen haakjes de percentages voor Nederland): 0-14 jaar (18%), 15-64 jaar (68%) en 65 jaar of ouder (13%).

De definitie van eerste en tweede generatie allochtonen wijkt hier af van die in paragraaf 2.2. In tabel 8.1 zijn alleen die allochtonen geteld waarvoor het land van herkomst Turkije, Marokko, Suriname, de Nederlandse Antillen of Aruba is. In geheel Nederland vormde deze bevolkingsgroep in 1997 vijf procent van de totale bevolking.

De gemiddelde gezinsgrootte voor Nederland is 3,04 personen per gezin. In bijna twee op de drie gezinnen (62,5%) zijn kinderen. Naast het aantal gezinnen met of zonder kinderen is het evenzeer van belang te weten hoeveel personen er niet in gezinsverband wonen. Dit zijn namelijk personen die alleenstaand zijn of die samenwonen met een andere persoon (geen echtpaar) zonder kinderen. Ook mannen die samenwonen met een vrouw met kinderen die niet door hem zijn erkend, worden tot de groep niet in gezinsverband wonende personen gerekend. Landelijk gezien woont ruim één op de vijf personen niet in gezinsverband.

De kolom WOZ (Wet waardering onroerende zaken) geeft de gemiddelde waarde van woningen per 1 januari 1997 met als waardepeildatum 1 januari 1995. Vanwege een optimale vergelijkbaarheid van buurten is ervoor gekozen om hier de categorieën recreatie- en overige woningen (vooral garageboxen) niet mee te nemen in de gemiddelde waarde. De gemeenten die in 1992, 1993 of 1994 hebben getaxeerd, is toegestaan van deze taxaties gebruik te maken. De taxaties van deze gemeenten zijn geïndexeerd naar 1995. De gemiddelde WOZ-waarde voor woningen is in Nederland 175 duizend gulden.

Het besteedbaar inkomen is het totaal aan inkomsten van een individu verminderd met betaalde premies en belastingen. In Nederland is in 1996 het gemiddeld besteedbaar inkomen per inwoner gelijk aan 20 500 gulden per jaar. Op wijk- en buurtniveau kan men dit cijfer beschouwen als een indicator van de gemiddelde bestedingsruimte. Een indicator voor de gemiddelde hoogte van het netto loon in een gebied is het gemiddeld besteedbaar inkomen van reguliere inkomensontvangers. Dit zijn individuen die in 1996 52 weken een inkomen hebben genoten. Groepen inkomensontvangers die buiten deze laatste definitie vallen zijn bijvoorbeeld seizoenswerkers en oproepkrachten. Voor het gehele land bedraagt het gemiddeld inkomen van reguliere inkomensontvangers 31 700 gulden. De inkomensverdeling van wijken en buurten wordt gekarakteriseerd door twee percentages. De kolom 'Laag' geeft het percentage reguliere inkomensontvangers met een besteedbaar inkomen onder de 40 procentgrens (25 020 gulden) van de landelijke inkomensverdeling. De kolom 'Hoog' geeft het aandeel reguliere inkomensontvangers met een besteedbaar inkomen boven de 80 procentgrens (43 990 gulden) van de landelijke inkomensverdeling. Het laatste kerncijfer in tabel 8.1 uit het Regionale Inkomensonderzoek is het percentage niet-actieve inkomensontvangers van 15 tot en met 64 jaar. Dit is het aandeel inkomensontvangers in deze leeftijdscategorie met een uitkering als voornaamste inkomensbron. Merk op dat AOW-ontvangers hier niet meegeteld worden, maar pensioenontvangers jonger dan 65 jaar wel.

Het aantal bedrijfsvestigingen (met en zonder personeel) per gemeente, wijk of buurt is onderverdeeld in de volgende negen klassen: 1 is 0–10; 2 is 10-20; 3 is 20-50; 4 is 50-100; 5 is 100-200; 6 is 200-500; 7 is 500-1000; 8 is 1000-2000 en tenslotte 9 is 2000 of meer bedrijfsvestigingen. Bedrijfsvestigingen in de intramurale gezondheidszorg en de landbouw en visserij zijn niet meegeteld.

NB: In dit hoofdstuk zijn aantallen inwoners, gezinnen, woningen en personenauto’s aselect afgerond op tientallen.

Tabel 8.1
Kerncijfers wijken en buurten 1997

Wijk- en buurtindeling		Inwoners			Al-loch-tonen	Leeftijdsklasse		
		Totaal	Mannen	Vrouwen		0-14	15-64	65eo
code	naam	x 1	x 1	x 1	%	%	%	%
0105 ALO	Gemeente Anloo	8110	4050	4060	0	19	67	14
010500	Wijk 00 Annen	3440	1660	1770	.	19	67	14
01050000	Annen	3270	1580	1680	.	19	66	15
01050009	Verspr. h. Annen	170	80	90	.	14	76	10
010501	Wijk 01 Eext	1300	660	640	.	16	66	18
01050100	Eext	1120	560	560	.	17	64	19
01050109	Verspr. h. Eext	180	90	90	.	12	78	10
010502	Wijk 02 Anloo	370	200	170	.	16	67	17
01050200	Anloo	360	190	170	.	16	66	18
01050209	Verspr. h. Anloo	20	10	0	.	.	.	.
010503	Wijk 03 Gasteren	380	190	190	.	13	71	16
01050300	Gasteren	370	190	180	.	14	70	16
01050309	Verspr. h. Gasteren	20	10	10	.	.	.	.
010504	Wijk 04 Anderen	240	130	100	.	16	66	18
01050400	Anderen	230	120	100	.	16	67	17
01050409	Verspr. h. Anderen	10	10	10	.	.	.	.
010505	Wijk 05 Schipborg	810	400	410	.	21	69	10
01050500	Schipborg	750	370	380	.	22	70	8
01050509	Verspr. h. Schipborg	60	30	30	.	.	.	46
010506	Wijk 06 Eexterveen	380	190	190	.	21	69	10
01050600	Eexterveen	330	170	160	.	21	69	10
01050609	Verspr. h. Eexterveen	40	20	30	.	.	.	.
010507	Wijk 07 Spijkerboor	180	90	90	.	27	.	.
01050700	Spijkerboor	170	90	90	.	27	.	.
01050709	Verspr. h. Spijkerboor	0	0	0	.	.	.	.
010508	Wijk 08 Nieuw-Annerveen	110	60	50	.	24	.	.
01050800	Nieuw-Annerveen	120	60	50	.	24	.	.
01050809	Verspr. h. Nieuw-Annerveen	0	0	0	.	.	.	.
010509	Wijk 09 Oud-Annerveen	120	60	70	.	17	.	.
01050900	Oud-Annerveen	120	50	60	.	17	.	.
01050909	Verspr. h. Oud-Annerveen	0	0	0	.	.	.	.
010511	Wijk 11 Annerveenschekanaal	420	210	200	.	22	70	8
01051100	Annerveenschekanaal	410	220	200	.	22	70	8
01051109	Verspr. h. Annerveenschekanaal	0	0	0	.	.	.	.
010512	Wijk 12 Eexterveenschekanaal	250	130	120	.	19	70	11
01051200	Eexterveenschekanaal	250	130	120	.	19	70	11
01051209	Verspr. h. Eexterveenschekanaal	0	0	0	.	.	.	.
010513	Wijk 13 Eexterzandvoort	130	80	50	.	17	68	15
01051300	Eexterzandvoort	130	70	60	.	17	68	15
01051309	Verspr. h. Eexterzandvoort	0	0	0	.	.	.	.
0115 GSE	Gemeente Gasselte	4260	2120	2130	.	17	69	14
011500	Wijk 00 Gasselte	1580	780	800	.	14	66	20
01150000	Gasselte	1350	650	690	.	14	64	22
01150001	Kostvlies	160	80	70	.	15	75	10
01150009	Verspr. h. Gasselte	80	50	30	.	16	.	.
011501	Wijk 01 Gasselternijveen	1910	940	960	.	19	69	12
01150100	Gasselternijveen	1850	920	930	.	19	69	12
01150101	Gasselterboerveen	60	30	30	.	21	.	.
01150109	Verspr. h. Gasselternijveen	0	0	0	.	.	.	.
011502	Wijk 02 Gasselternijveenschemond	770	400	370	.	20	72	8
01150200	Gasselternijveenschemond	720	370	350	.	20	72	8
01150201	Gasselterboerveenschemond	40	20	20	.	.	.	.
01150209	Verspr. h. Gasselternijveenschemond	10	0	0	.	.	.	.
0116 GTN	Gemeente Gieten	6060	2990	3070	0	16	66	18
011600	Wijk 00 Gieten	4830	2370	2460	1	16	66	18
01160000	Gieten	4670	2290	2390	0	16	66	18
01160009	Verspr. h. Gieten	150	80	70	.	11	61	28
011601	Wijk 01 Gieterveen	1240	620	610	.	17	67	16
01160100	Gieterveen	590	280	310	.	18	66	16
01160101	Bonnerveen (ged.)	140	80	60	.	18	63	19

Tabel 8.1
Kerncijfers wijken en buurten 1997

Gezinnen	Gemid. gezins-grootte	Niet in gezin	Gezin met kind	WOZ	Best. inkomen per inwoner	Best. inkomen per ontvanger	Ink.verd. laag	Ink.verd. hoog	Niet-actie-ven	Bedr. vest.	OAD	Wijk- en buurtin-deling
x 1	x 1	%	%	gld	gld	gld	%	%	%	klas	x 1	code
2280	3,0	17	57	168000	20700	32050	38	21	17	6	182	0105 ALO
960	3,0	17	58	168000	20650	31150	42	20	17	4	323	010500
910	3,0	17	58	167000	20600	31300	42	20	17	4	334	01050000
50	3,1	9	57	.	21650	27950	52	22	.	1	96	01050009
380	2,8	17	55	160000	21050	30950	39	16	16	3	115	010501
330	2,9	16	56	157000	20100	30000	42	15	18	3	135	01050100
50	2,6	22	47	.	27650	36950	.	.	.	2	28	01050109
110	2,9	14	49	172000	20050	30850	37	21	20	1	50	010502
110	2,8	14	48	170000	19950	30400	37	20	20	1	50	01050200
10	.	.	.	.	.	.	.	.	.	1	44	01050209
110	2,7	18	48	210000	23800	34150	35	31	.	1	48	010503
110	2,8	18	50	211000	23050	33150	36	28	.	1	49	01050300
0	.	.	.	.	.	.	.	.	.	1	22	01050309
70	2,8	19	47	182000	16350	26950	43	.	.	1	28	010504
60	2,8	20	48	182000	17200	28150	43	.	.	1	28	01050400
10	.	.	.	.	.	.	.	.	.	1	14	01050409
220	3,0	15	60	249000	22250	40500	28	38	17	3	182	010505
210	3,1	14	63	252000	22050	40850	28	38	16	2	185	01050500
20	.	21	.	.	.	.	.	.	.	1	154	01050509
110	3,0	16	61	142000	21700	34350	30	26	17	2	30	010506
100	3,0	16	62	145000	22500	34750	29	28	19	2	30	01050600
10	.	.	.	.	.	.	.	.	.	1	29	01050609
50	3,1	8	64	150000	16000	29550	.	.	.	1	29	010507
60	3,1	8	64	150000	16000	29550	.	.	.	1	29	01050700
0	.	.	.	.	.	.	.	.	.	1	.	01050709
30	.	21	.	.	22100	38500	.	.	.	1	15	010508
30	.	21	.	.	22100	38500	.	.	.	1	15	01050800
0	.	.	.	.	.	.	.	.	.	1	.	01050809
30	.	19	.	.	24450	33500	.	.	.	1	31	010509
30	.	19	.	.	24450	33500	.	.	.	1	31	01050900
0	.	.	.	.	.	.	.	.	.	1	.	01050909
110	3,1	20	65	103000	20300	31850	33	17	.	2	38	010511
110	3,1	20	65	103000	20300	31850	33	17	.	2	38	01051100
0	.	.	.	.	.	.	.	.	.	1	.	01051109
60	3,1	19	69	89000	16400	24100	53	.	.	1	68	010512
70	3,1	19	69	89000	16400	24100	53	.	.	1	68	01051200
0	.	.	.	.	.	.	.	.	.	1	.	01051209
30	.	17	.	.	18000	38150	.	.	.	1	17	010513
40	.	17	.	.	18000	38150	.	.	.	1	17	01051300
0	.	.	.	.	.	.	.	.	.	1	.	01051309
1210	3,0	16	57	136000	19250	30150	42	17	21	5	166	0115 GSE
450	2,8	18	52	178000	21900	32400	41	22	22	4	150	011500
390	2,8	19	51	178000	21950	32250	42	22	22	4	165	01150000
40	.	13	.	.	23250	36850	29	27	.	1	45	01150001
20	.	18	.	.	.	.	.	.	.	2	60	01150009
540	3,0	16	60	129000	17250	27800	44	14	22	3	199	011501
520	3,0	16	59	129000	17300	27950	44	14	22	3	204	01150100
20	.	.	.	.	.	.	.	.	.	1	38	01150101
0	.	.	.	.	.	.	.	.	.	1	128	01150109
220	3,1	11	65	127000	16950	29000	40	12	19	2	113	011502
210	3,1	11	63	127000	17550	29750	38	12	19	2	118	01150200
10	.	.	.	.	.	.	.	.	.	1	18	01150201
0	.	.	.	.	.	.	.	.	.	1	100	01150209
1750	2,9	17	54	162000	20600	31300	41	20	18	5	320	0116 GTN
1400	2,9	17	53	169000	20950	32050	41	21	18	5	383	011600
1350	2,9	17	54	168000	20900	32050	41	21	18	5	395	01160000
50	2,6	14	40	180000	22050	31750	37	.	.	1	28	01160009
350	3,0	16	59	138000	19200	28200	41	13	17	3	62	011601
170	2,9	16	60	142000	19600	27150	42	13	17	3	83	01160100
40	.	19	.	.	18200	26000	49	.	.	1	29	01160101

Tabel 8.1
Kerncijfers wijken en buurten 1997

Wijk- en buurtindeling		Inwoners			Al-loch-tonen	Leeftijdsklasse		
		Totaal	Mannen	Vrouwen		0-14	15-64	65eo
code	naam	x 1	x 1	x 1	%	%	%	%
01160102	Nieuwediep	250	130	120	.	16	68	16
01160109	Verspr. h. Gieterveen	250	140	130	.	16	69	15
0126 RDE	Gemeente Rolde	6200	3130	3070	.	16	65	19
012600	Wijk 00 Rolde	4590	2300	2300	.	15	65	20
01260000	Rolde	3790	1810	1990	.	16	62	22
01260001	Balloo	140	70	70	.	15	65	20
01260002	Nijlande	70	30	30	.	17	.	.
01260003	Deurze	100	50	50	.	19	.	.
01260008	Verspr. h. in Nooitgedacht	330	250	80	.	6	90	4
01260009	Verspr. h. Rolde	160	80	80	.	17	70	13
012601	Wijk 01 Grolloo	1130	580	550	.	16	69	15
01260100	Grolloo	640	330	310	.	19	62	19
01260101	Schoonlo	210	100	110	.	15	74	11
01260108	Verspr. h. in Papenvoort	80	40	40	.	13	71	16
01260109	Verspr. h. Grolloo	200	110	100	.	12	81	7
012602	Wijk 02 Ekehaar	470	260	220	.	16	71	13
01260200	Ekehaar	240	130	110	.	15	71	14
01260201	Amen	80	50	40	.	.	.	20
01260209	Verspr. h. Ekehaar	140	70	60	.	18	.	.

Tabel 8.1
Kerncijfers wijken en buurten 1997

Gezinnen	Gemid. gezins-grootte	Niet in gezin	Gezin met kind	WOZ	Best. inkomen per inwoner	Best. inkomen per ontvanger	Ink.verd. laag	Ink.verd. hoog	Niet-actie-ven	Bedr. vest.	OAD	Wijk- en buurtin-deling
x 1	x 1	%	%	gld	gld	gld	%	%	%	klas	x 1	code
80	3,0	16	56	123000	21250	30750	38	17	.	1	59	01160102
70	3,0	15	58	147000	17250	29300	39	.	.	1	31	01160109
1680	2,9	22	53	204000	21250	31450	44	22	23	5	273	0126 RDE
1240	2,9	23	53	199000	22000	32200	44	23	25	5	348	012600
1070	2,9	19	52	198000	22050	33100	40	24	16	4	386	01260000
50	.	17	.	188000	21050	29750	46	.	.	1	41	01260001
20	.	20	.	.	.	.	.	.	.	1	10	01260002
20	.	13	.	.	.	.	.	.	.	1	15	01260003
20	.	79	.	.	17550	20000	92	.	91	1	120	01260008
50	2,9	10	54	177000	23750	34400	35	.	.	2	26	01260009
310	2,9	19	52	214000	18500	28000	47	19	20	3	56	012601
180	2,9	16	51	213000	19300	29650	45	21	16	3	83	01260100
50	.	27	.	225000	12500	20500	63	.	.	1	22	01260101
10	.	35	.	.	.	.	.	.	.	1	3	01260108
60	2,9	14	57	.	23250	30100	35	20	27	1	22	01260109
140	2,9	13	58	247000	21150	31900	39	16	.	2	24	012602
80	2,9	13	53	242000	20400	29800	42	13	.	1	34	01260200
20	.	14	.	.	.	.	.	.	.	1	16	01260201
40	.	12	.	.	20750	33600	38	.	.	1	10	01260209

Tabel 8.2
Kerncijfers postcodegebieden 1997

Postcodegebied		Woning-voor-raad	OAD	WOZ	Kent.regi. personen-auto's	Inwo-ners	Leeftijdsklasse			Al-loch-tonen
							0-14	15-64	65eo	
code	PTT-woonplaats	x 1	x 1	gld	x 1	x 1	%	%	%	%
9443	SCHOONLOO	100	20	223000	120	260	14	75	11	.
9444	GROLLOO	290	74	214000	360	770	18	66	16	.
9445	VREDENHEIM	10	5	.	10	30	.	.	.	.
9446	AMEN	40	15	.	40	100	14	68	18	.
9447	PAPENVOORT	20	3	.	30	80	13	71	16	.
9448	MARWYKSOORD	30	18	.	40	90	19	.	.	.
9449	NOOITGEDACHT	30	89	.	30	370	7	88	5	.
9451	ROLDE	1630	384	198000	1590	3820	16	62	22	.
9452	NYLANDE	30	10	.	40	80	15	.	.	.
9453	ELDERSLOO	10	8	.	20	40	.	.	.	.
9454	EKEHAAR	100	33	239000	120	280	15	72	13	.
9455	GEELBROEK	10	4	.	10	.	.	.	.	.
9456	ELEVELD	10	4	.	10	40	.	.	.	.
9457	DEURZE	40	11	.	40	90	19	.	.	.
9458	BALLOO	50	42	187000	60	150	15	64	21	.
9459	BALLOERVELD	10	2	.	10	20	.	.	.	.
9461	GIETEN	1990	383	169000	2080	4830	16	66	18	1
9462	GASSELTE	670	151	178000	770	1570	14	66	20	.
9463	EEXT	530	115	160000	640	1300	17	65	18	.
9464	EEXTERZANDVOORT	60	17	.	70	130	17	68	15	.
9465	ANDEREN	100	28	182000	110	240	16	66	18	.
9466	GASTEREN	150	48	210000	200	390	13	71	16	.
9467	ANLOO	150	50	172000	170	370	16	67	17	.
9468	ANNEN	1310	323	168000	1470	3430	19	67	14	.
9469	SCHIPBORG	280	182	249000	340	800	21	69	10	.
9511	GIETERVEEN	380	62	142000	430	970	17	67	16	.
9512	NIEUWEDIEP	100	59	123000	130	260	16	69	15	.
9514	GASSELTERNYVEEN	760	198	129000	790	1920	19	69	12	.
9515	GASSELTERNYV MOND	270	113	127000	320	770	20	72	8	.
9654	ANNERVEENSCHE KAN	170	38	103000	200	410	22	70	8	.
9655	OUD ANNERVEEN	40	31	.	60	120	17	.	.	.
9656	SPYKERBOOR DR	60	29	150000	80	180	27	.	.	.
9657	NIEUW ANNERVEEN	50	15	.	60	110	24	.	.	.
9658	EEXTERVEEN	150	30	142000	200	370	21	69	10	.
9659	EEXTERVEENSCHE KAN	100	68	89000	110	250	19	70	11	.

Buurten

1 januari 1997

Anloo (0105), Gasselte (0115), Gieten (0116) en Rolde (0126).

01050000 Annen
01050009 Verspr. h. Annen
01050100 Eext
01050109 Verspr. h. Eext
01050200 Anloo
01050209 Verspr. h. Anloo
01050300 Gasteren
01050309 Verspr. h. Gasteren
01050400 Anderen
01050409 Verspr. h. Anderen
01050500 Schipborg
01050509 Verspr. h. Schipborg
01050600 Eexterveen
01050609 Verspr. h. Eexterveen
01050700 Spijkerboor
01050709 Verspr. h. Spijkerboor
01050800 Nieuw-Annerveen
01050809 Verspr. h. Nieuw-Annerveen
01050900 Oud-Annerveen
01050909 Verspr. h. Oud-Annerveen
01051100 Annerveenschekanaal
01051109 Verspr. h. Annerveenschekanaal
01051200 Eexterveenschekanaal
01051209 Verspr. h. Eexterveenschekanaal
01051300 Eexterzandvoort
01051309 Verspr. h. Eexterzandvoort
01150000 Gasselte
01150001 Kostvlies
01150009 Verspr. h. Gasselte
01150100 Gasselternijveen
01150101 Gasselterboerveen
01150109 Verspr. h. Gasselternijveen
01150200 Gasselternijveenschemond
01150201 Gasselterboerveenschemond
01150209 Verspr. h. Gasselternijveenschemond
01160000 Gieten
01160009 Verspr. h. Gieten
01160100 Gieterveen
01160101 Bonnerveen (ged.)
01160102 Nieuwediep
01160109 Verspr. h. Gieterveen
01260000 Rolde
01260001 Balloo
01260002 Nijlande
01260003 Deurze
01260008 Verspr. h. in Nooitgedacht
01260009 Verspr. h. Rolde
01260100 Grolloo
01260101 Schoonlo
01260108 Verspr. h. in Papenvoort
01260109 Verspr. h. Grolloo
01260200 Ekehaar
01260201 Amen
01260209 Verspr. h. Ekehaar

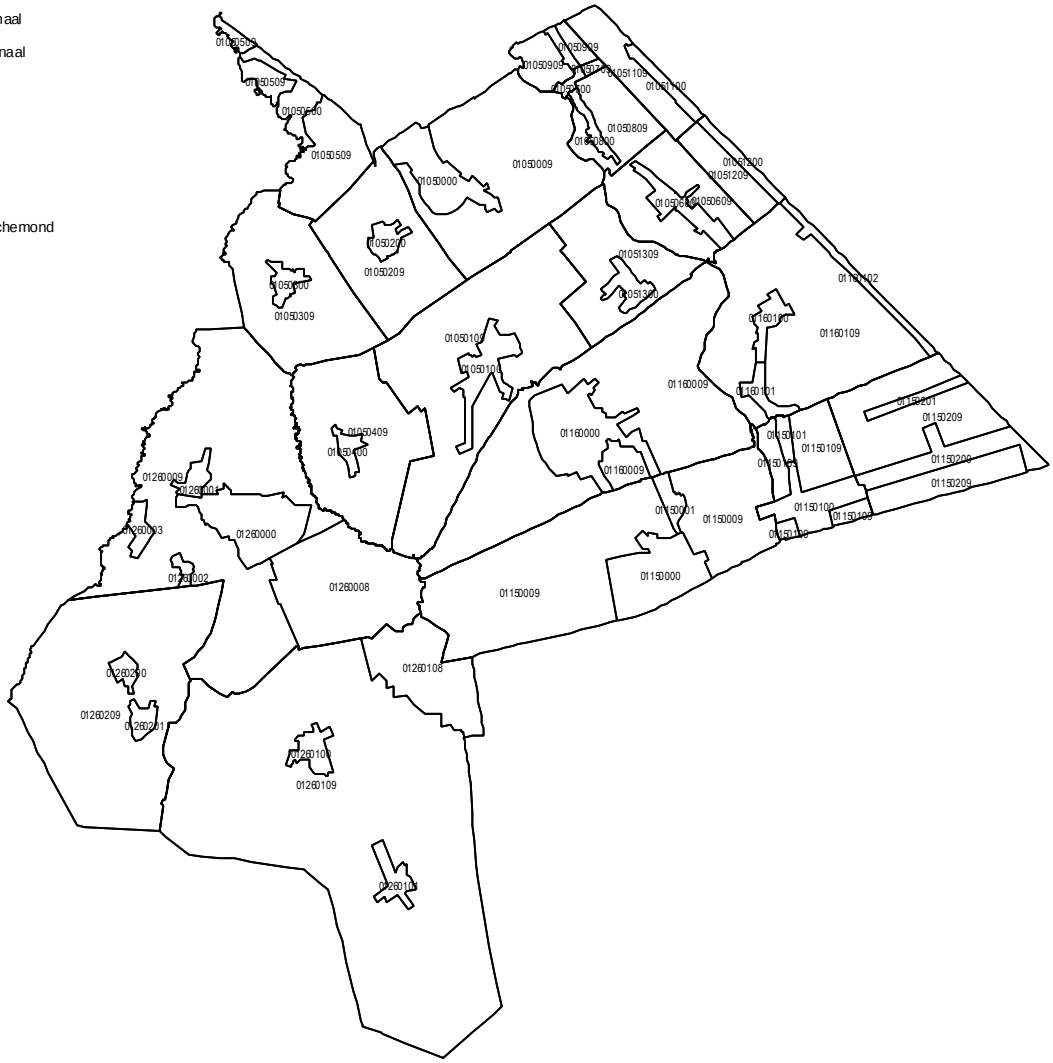

0 1 2 Kilometers

Aantal inwoners per km² land

1 januari 1997

Anloo (0105), Gasselte (0115), Gieten (0116) en Rolde (0126).

- 0
- 10 - 20
- 50 - 280
- 290 - 660
- 690 - 1300

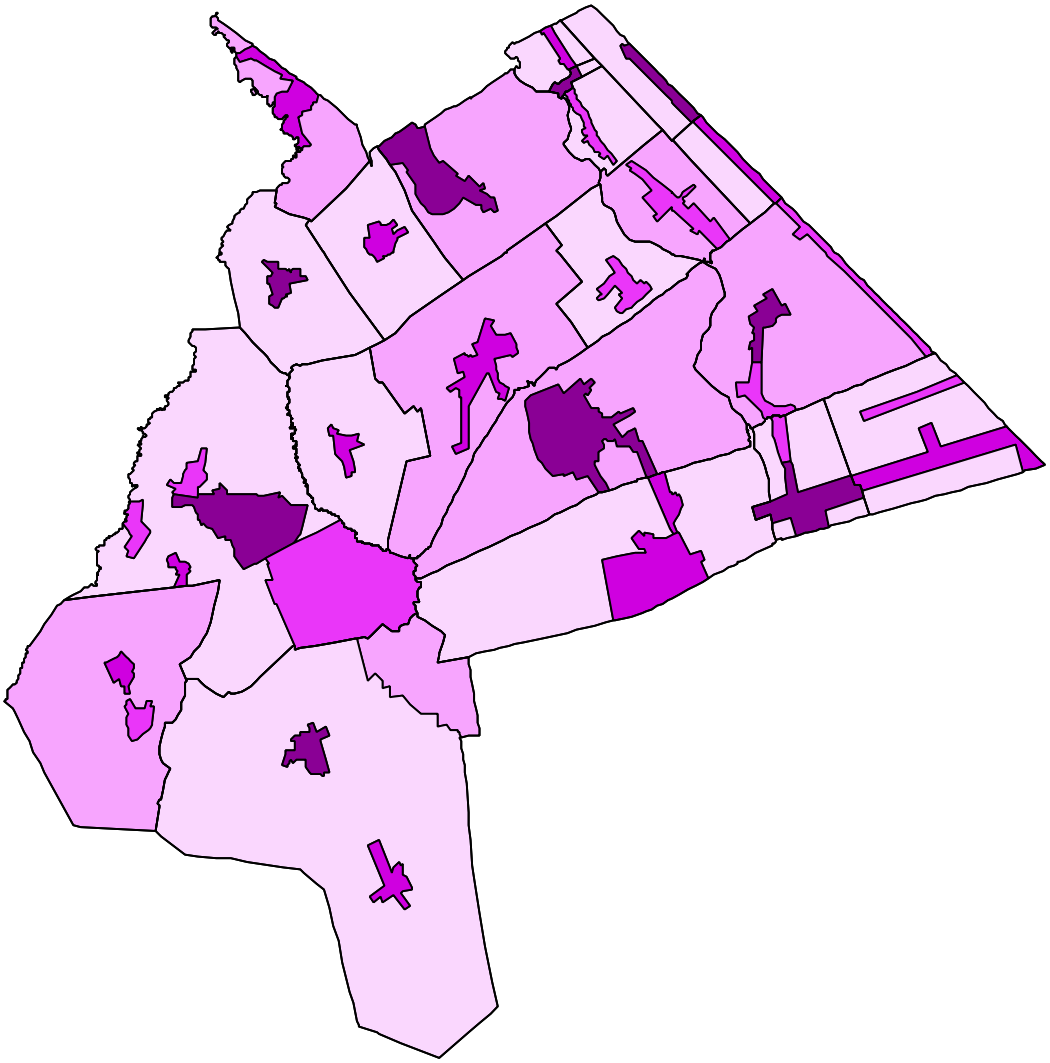

0 1 2 Kilometers

Gemiddelde WOZ-waarde van woningen

1 januari 1997. Waardepeildatum 1 januari 1995

Anloo (0105), Gasselte (0115), Gieten (0116) en Rolde (0126).

- 89 000 - 129 000 gld
- 142 000 - 157 000 gld
- 167 000 - 178 000 gld
- 180 000 - 198 000 gld
- 211 000 - 252 000 gld
- geen gegevens

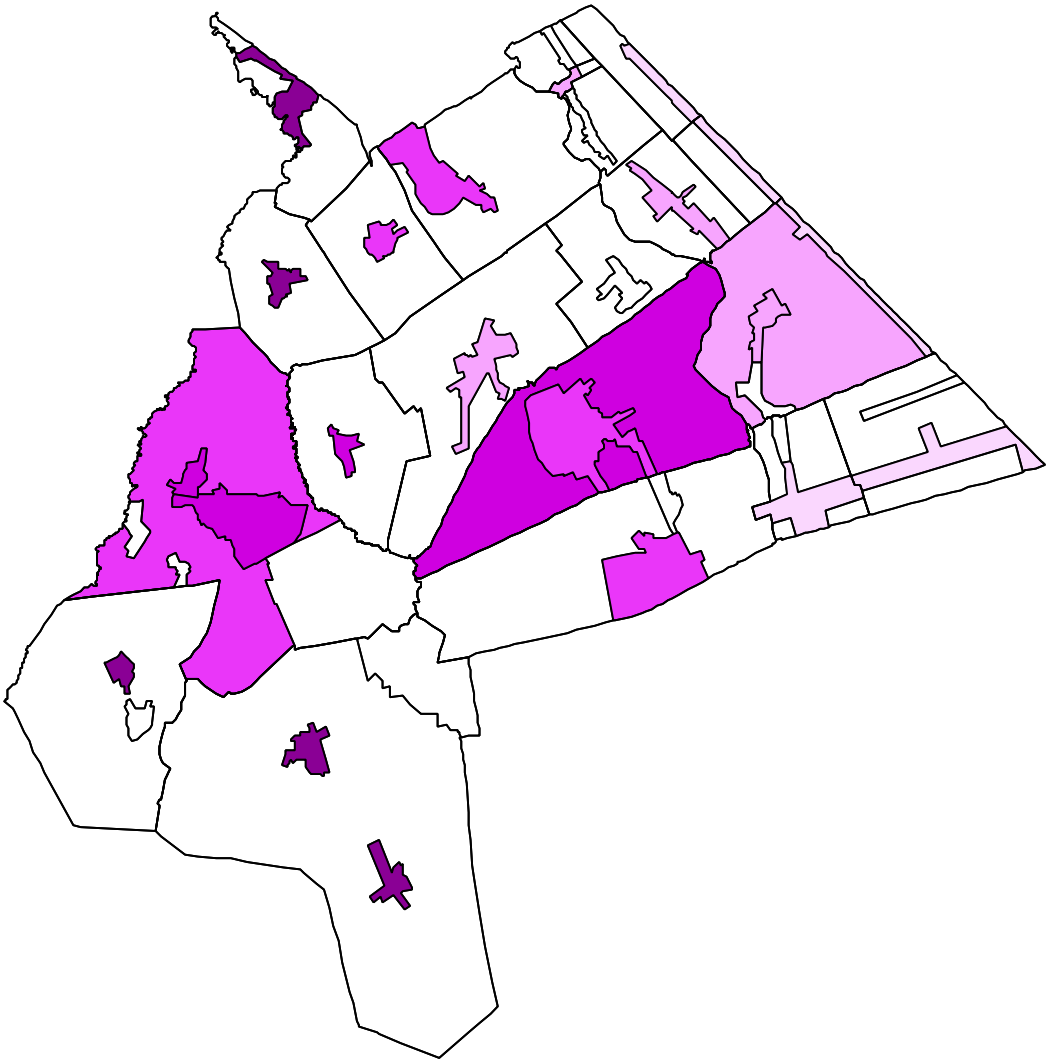

0 1 2 Kilometers

Voor meer informatie...

De infogroepen van het CBS

De CBS-infoservice is het centrale informatie- en verkooppunt van CBS. Daarnaast zijn er thematische infogroepen voor specifieke vragen over één onderwerp.

Infogroep	Telefoon	Fax	E-mail
CBS-infoservice	(045) 570 70 70	(045) 570 62 68	infoservice@cbs.nl
Arbeid en lonen	(070) 337 58 50	(070) 337 59 94	infosec@cbs.nl
Bedrijven (aantal)	(045) 570 79 37	(045) 570 62 66	infogwm@cbs.nl
Bevolking	(070) 337 58 30	(070) 337 59 87	infosbv@cbs.nl
Bibliotheek	(070) 337 51 51	(070) 337 59 84	bibliotheek@cbs.nl
Bouw	(070) 337 42 41	(070) 337 59 75	infolbn@cbs.nl
Consumentenprijsindex (inflatie)	(070) 337 58 09	(070) 337 59 94	infosec@cbs.nl
Cultuur, toerisme en recreatie	(070) 337 58 67	(070) 337 59 96	infokcr@cbs.nl
Eurostat Datashop	(070) 337 49 00	(070) 337 59 84	datashop@cbs.nl
Financiële markten	(070) 337 45 67	(070) 337 59 77	infohfo@cbs.nl
Gezondheid en welzijn	(070) 337 58 64	(070) 337 59 96	infokgw@cbs.nl
Industrie	(045) 570 76 17	(045) 570 62 77	infolin@cbs.nl
Inkomen, vermogen en koopkracht	(045) 570 75 23	(045) 570 62 72	infosiv@cbs.nl
Internationale handel	(045) 570 79 17	(045) 570 66 75	infohih@cbs.nl
Landbouw	(070) 337 58 03	(070) 337 59 51	infollb@cbs.nl
Milieu	(070) 337 58 96	(070) 337 59 76	infolmi@cbs.nl
Nationale rekeningen	(070) 337 58 76	(070) 337 59 81	infopni@cbs.nl
Onderwijs	(070) 337 53 45	(070) 337 59 78	infosoz@cbs.nl
Overheid	(070) 337 58 99	(070) 337 59 96	infokov@cbs.nl
Rechtsbescherming en veiligheid	(070) 337 58 66	(070) 337 59 96	infokrv@cbs.nl

Statistische informatie op Internet

Het Centraal Bureau voor de Statistiek (CBS) heeft een uitgebreide internetsite met vele rubrieken zoals het Webmagazine, cijfers, producten en diensten. Het Webmagazine is het elektronisch tijdschrift van het CBS met artikelen en korte berichten over maatschappelijk relevante onderwerpen. De rubriek cijfers bevat onder andere kerncijfers van een groot aantal onderwerpen. Onder producten kunt u recent verschenen publicaties raadplegen. De rubriek diensten bevat persberichten en een overzicht van relevante telefoonnummers.

De CBS website mag zich verheugen in een sterk toenemende interesse van gebruikers van statistische informatie. De CBS-databank Statline is gratis toegankelijk via onze site. In Statline vindt u veel statistische gegevens van het CBS. U kunt deze gegevens bekijken, printen of exporteren. Statline is voorzien van een moderne zoekmachine die u op toegankelijke wijze naar de gegevens leidt.

Het adres van de CBS website luidt: http://www.cbs.nl. Er is ook een direct adres om bij de CBS-databank Statline te komen: http://statline.cbs.nl. Bij vragen of problemen over de werking van Statline, kunt u contact opnemen met de Statline Helpdesk, telefoon (070) 337 44 00. Bij vragen over de verschillende onderwerpen in Statline kunt u contact opnemen met de CBS-infoservice of één van de andere infogroepen van het CBS.

Kaarten met indelingen van Nederland

Als hulpmiddel voor gebruikers van regionale gegevens en indelingen geeft het CBS een viertal kaarten uit, met op elke kaart een regionale indeling met de gemeentelijke indeling van het betreffende jaar als ondergrond. Op deze kaarten is Nederland achtereenvolgens ingedeeld in 12 provincies, 40 COROP-gebieden, 129 economisch-geografische gebieden en 80 nodale gebieden. De kaarten zijn verkrijgbaar op klein formaat (schaal 1 : 800 000, ~A3, fl 7,50) en de meeste ook op groot formaat (schaal 1 : 400 000, ~A1, fl 12,50).