Gemeente op maat 1999

Asten

Gemeente op maat 1999

Asten

Colofon

Samenstelling
Divisie Presentatie en Integratie
Sector Conjunctuur en Regio

Informatie
J.H.K Boven
(070) 337 52 62
regstat@cbs.nl

Productie
Vormgeving: CBS - Sector Conjunctuur en Regio
Opmaak: CBS - Sector Conjunctuur en Regio
Druk: CBS - Sector Reproductie en Afwerking

CBS Voorburg
Prinses Beatrixlaan 428
Postbus 4000, 2270 JM Voorburg
Telefoon (070) 337 38 00
Fax: (070) 387 74 29

CBS Heerlen
Kloosterweg 1
Postbus 4481, 6401 CZ Heerlen
Telefoon (045) 570 60 00
Fax: (045) 572 74 40

© Centraal Bureau voor de Statistiek, Voorburg/Heerlen 2000
Bronvermelding is verplicht.
Verveelvoudiging voor eigen gebruik of intern gebruik is toegestaan.

Bestelinformatie

Verkrijgbaar bij het
Centraal Bureau voor de Statistiek,
Sector Marketing en Verkoop,
Postbus 4481, 6401 CZ Heerlen.
Telefoon: (045) 570 70 70
Fax: (045) 570 62 68
E-mail: verkoop@cbs.nl
Internet: www.cbs.nl
Prijzen zijn excl. administratie- en verzendkosten
Prijs: ƒ 35,--
Kengetal: A-127
ISSN -
ISBN -

Centraal Bureau voor de Statistiek

Inhoud

Colofon 5

Inhoud 5

Verklaring der tekens 6

Enkele gebruikte afkortingen 6

Voorwoord 7

1. Oppervlakte en dichtheden 8

2. Bevolking 9
2.1 Stand 9
2.2 Samenstelling 9
2.3 Geboorte, sterfte en verhuizingen 11

3. Economie 12
3.1 Besteedbaar Inkomen 12
3.2 Vermogen 13
3.3 Bedrijfsvestigingen 13
3.4 Arbeid 14

4. Wonen 15
4.1 Woningvoorraad 15
4.2 Gereedgekomen nieuwbouw 15
4.3 Vastgoed en hypotheken 16

5. Onderwijs 17

6. Verkiezingen Tweede Kamer en gemeenteraad 18

7. Motorvoertuigen, misdrijven en veiligheid 19
7.1 Motorvoertuigenpark 19
7.2 Misdrijven 19
7.3 Veiligheid 20

8. Gegevens over wijken, buurten en postcodegebieden 21

Verklaring der tekens

.	=	gegevens ontbreken
*	=	voorlopig cijfer
x	=	geheim
-	=	nihil
-	=	(indien voorkomend tussen twee getallen) tot en met
0 (00)	=	het getal is minder dan de helft van de gekozen eenheid
niets (blank)	=	een cijfer kan op logische gronden niet voorkomen
1999-2000	=	1999 tot en met 2000
1999/2000	=	het gemiddelde over de jaren 1999 tot en met 2000
1999/'00	=	oogstjaar boekjaar schooljaar enz. beginnend in 1999 en eindigend in 2000
1989/'90-1999/'00	=	boekjaar enz. 1989/'90 tot en met 1999/'00

In geval van afronding kan het voorkomen dat de totalen niet geheel overeenstemmen met de som der opgetelde getallen. Verbeterde cijfers in staten en tabellen zijn niet als zodanig gekenmerkt.

Enkele gebruikte afkortingen

GBA	=	Gemeentelijke Basisadministratie
OAD	=	Omgevingsadressendichtheid (het gemiddeld aantal adressen per km^2 binnen een cirkel met een straal van één kilometer)
SBI	=	Standaard Bedrijfsindeling
Verspr. h.	=	Verspreide huizen (in hoofdstuk 8 veel gebruikt als naam voor een niet anders te benoemen gebied)
WOZ	=	Wet waardering onroerende zaken
w.o.	=	waaronder (als opsomming niet uitputtend is)
w.v.	=	waarvan (als opsomming uitputtend is)

Voorwoord

Van de vele onderwerpen waarover het Centraal Bureau voor de Statistiek (CBS) publiceert, zijn vaak cijfers beschikbaar op gemeentelijk niveau. In 1994 is de eerste editie uitgebracht van *Gemeente op maat*. Hierin zijn cijfers over verschillende onderwerpen voor één gemeente bij elkaar gebracht. Daarmee behoorde niet alleen veel zoekwerk tot het verleden, maar werden tegelijkertijd enkele methodologische valkuilen gedempt. Zo hoefde de gebruiker zich niet meer te buigen over definitiewijzigingen, geheimhoudingsregels, grenswijzigingen en gemeentelijke herindelingen.

Deze nieuwe editie van *Gemeente op maat* bevat meer actuele informatie dan de voorgaande. Bij de samenstelling is onder meer gebruik gemaakt van de volgende elektronische publicaties:

§ Statistisch bestand Nederlandse gemeenten (SBG 1999.1);
§ Kerncijfers wijken en buurten (KWB 1997);
§ Kerncijfers viercijferige postcodegebieden (K4P 1997).

De gemeentelijke indeling van 1 januari 1999 is de basis voor deze editie van *gemeente op maat*. Als toelichting op de tabellen en kaarten is het van belang om te weten dat het merendeel betrekking heeft op een eerder verslagjaar of peilmoment. Wanneer de gemeentelijke indeling ondertussen is gewijzigd dan zijn de gegevens van de samenstellende gemeenten opgenomen. Verder slaan de tabellen op de betreffende gemeente en heeft de begeleidende tekst voornamelijk betrekking op de landelijke situatie voor hetzelfde jaar. Tenslotte is voor alle gemeenten achterin de publicatie een kaart van de buurtindeling opgenomen. Ook is een kaart opgenomen van de bevolkingsdichtheid en een kaart van de gemiddelde WOZ-waarde per buurt. Deze thematische kaarten zijn weggelaten bij die gemeenten waar het aantal buurten of het aantal klassen te klein is voor een zinvolle weergave.

Het moge duidelijk zijn dat *Gemeente op maat* slechts een selectie bevat uit de vele CBS-statistieken. Een bezoek aan de website van het CBS (http://www.cbs.nl) geeft een indicatie van het beschikbare cijfermateriaal. Op onderstaand adres kunt u publicaties bestellen en meer informatie krijgen:

CBS-infoservice in Heerlen
Tel. (045) 570 70 70
Fax (045) 570 62 68
E-mail: infoservice@cbs.nl

Voor reacties op *Gemeente op maat* kunt u terecht bij:
Dhr. J.H.K. Boven
Afdeling regionale statistieken (regstat@cbs.nl)
CBS Voorburg

1. Oppervlakte en dichtheden

In tabel 1.1 wordt het grondgebied van de gemeente uitgesplitst naar land en binnen- of buitenwater. Buitenwater is water dat in open verbinding met de zee staat en waar sprake is van getijdenbeweging. Als grens tussen 'land' en 'buitenwater' is de gemiddelde hoogwaterlijn aangehouden, zodat alle gronden, die bij normaal hoogwater onderlopen tot de categorie 'buitenwater' zijn gerekend. Nederland heeft een oppervlakte van 41 526 vierkante kilometer. Volgens de bodemstatistiek 1993 was ruim 18 procent daarvan water breder dan zes meter, zoals de Waddenzee, het IJsselmeer en brede rivieren. Van het Nederlandse grondgebied was 3 093 vierkante kilometer bebouwd. Dat is ruim negen procent van de oppervlakte land.

Tabel 1.1
Oppervlakte in vierkante km

	Asten
1998	
Oppervlakte: totaal	71,39
w.v. land	70,01
water	1,38
w.v. binnenwater	1,38
buitenwater	-

Grond is in ons dichtbevolkte land schaars en vele bestemmingen strijden om voorrang. Hoe dicht de adressen, woningen en inwoners gemiddeld op elkaar zaten op 1 januari 1998, staat weergegeven in tabel 1.2. De omgevingsadressendichtheid (OAD) beoogt de mate van concentratie van menselijke activiteiten (wonen, werken, schoolgaan, winkelen, uitgaan etc.) weer te geven. Voor de berekening van de OAD is eerst voor ieder adres binnen de gemeente de adressendichtheid vastgesteld van een gebied met een straal van één kilometer rondom dat adres. Daarna is het gemiddelde berekend over alle adressen binnen de gemeente. Het gemiddelde voor Nederland is 1825 omgevingsadressen per vierkante kilometer. Als we naar gemeenten kijken, zien we de laagste waarden bij Ambt Delden (84), Littenseradiel (104) en Schermer (104). De hoogste waarden vinden we in Amsterdam (5919), 's-Gravenhage (4763) en Rotterdam (3769).

De bevolkingsdichtheid van Nederland is 462 inwoners per vierkante kilometer land. De laagste waarden vinden we in Drenthe (175), Friesland (184) en Zeeland (207). De hoogste waarden in de provincies Utrecht (798), Noord-Holland (935) en Zuid-Holland (1172).

De hoogste woningdichtheid vinden we in Haarlem (2242), Leiden (2226) en Amsterdam (2197), de laagste in Rozendaal (18), Terschelling (21) en Zeewolde (21). Het cijfer voor Nederland is 190 woningen per vierkante kilometer land.

Tabel 1.2
Dichtheden

	Asten
1998*	
Omgevingsadressendichtheid	710
Bevolkingsdichtheid	227
Woningdichtheid	80

2. Bevolking

2.1 Stand

De in dit hoofdstuk opgenomen gegevens over de bevolking hebben betrekking op personen die in de Gemeentelijke Basisadministratie (GBA) van de Nederlandse gemeenten als ingezetene (de ‘de jure’ bevolking) zijn opgenomen. Iedereen die voor onbepaalde tijd in Nederland woonachtig is wordt opgenomen in de GBA van de gemeente waar ‘hoofdzakelijk de nachtrust wordt genoten’.

Tabel 2.1
Bevolking op 1 januari

1999	Asten
Totaal	15 872
Mannen	8 083
Vrouwen	7 789

2.2 Samenstelling

Op 1 januari 1998 woonden er ruim vijftien en een half miljoen mensen in Nederland. Van de vijfjaarklassen zijn de 30-34 jarigen het talrijkst (1,3 miljoen). Tot 60 jaar zijn mannen in de meerderheid. Boven de 84 jaar zijn er bijna drie keer zoveel vrouwen als mannen. De levensverwachting bij geboorte is voor mannen 75 en voor vrouwen 80 jaar.

Tabel 2.2
Leeftijd en geslacht

1998	Asten	
	Totaal	Vrouwen
Totaal	15 894	7 810
0- 4	1 102	517
5- 9	1 095	542
10-14	1 114	556
15-19	1 020	479
20-24	971	467
25-29	1 087	488
30-34	1 301	645
35-39	1 314	628
40-44	1 274	631
45-49	1 265	602
50-54	1 117	523
55-59	868	396
60-64	713	364
65-69	567	298
70-74	427	254
75-79	295	179
80-84	176	117
85 eo	188	124

De werkende bevolking bestaat vrijwel geheel uit 20- tot 65-jarigen. De verhouding tussen die groep en het aantal jongeren (0-19 jaar) en ouderen (65 jaar of ouder) wordt de demografische druk genoemd. Voor geheel Nederland was op 1 januari 1998 de demografische druk 39,1 jongeren en 21,7 ouderen per 100 personen van 20-64 jaar. De totale demografische druk was dus 60,8.

Tabel 2.3
Demografische druk op 1 januari 1998

	Asten
Per 100 personen van 20-64 jaar	
Jongeren (19 jaar of jonger)	43,7
Ouderen (65 jaar of ouder)	16,7
Totaal	60,4

Op 1 januari 1998 was 55,2 procent van de Nederlandse bevolking van vijftien jaar en ouder gehuwd en 31,5 procent ongehuwd. Rond één op acht was verweduwd (6,9%) of gescheiden (6,4%). Regionaal gezien vinden we het hoogste percentage gehuwden in Drenthe (60,6%) en het laagste percentage in Noord-Holland (49,3%). Gescheiden inwoners vinden we relatief het meest in Noord-Holland (8,4%) en het minst in Overijssel (4,5%).

Tabel 2.4
Burgerlijke staat op 1 januari

	Asten
1998	
Inwoners van 15 jaar en ouder	12 583
w.v. percentage: ongehuwd	29,9
gehuwd 1)	61,8
gescheiden	2,9
verweduwd	5,3

1) Incl. gescheidenen van tafel en bed.

Een gezin is gedefinieerd als een samenlevingsvorm waarbij er een band is tussen de leden door huwelijk of afstamming. Niet-gehuwd samenwonenden zonder kinderen voldoen niet aan deze criteria en zijn niet meegeteld. Op 1 januari 1998 telde Nederland bijna vier miljoen gezinnen. Echtparen zonder kinderen waren de grootste groep met 37,9 procent gevolgd door gezinnen met twee of meer kinderen (37,0%) en gezinnen met één kind (25,1%).

Tabel 2.5
Gezinnen op 1 januari

	Asten
1998	
Totaal aantal gezinnen	4 187
w.v. echtparen zonder kinderen	1 373
gezinnen met 1 kind	956
gez.met 2 of meer kinderen	1 858

Tabel 2.6 bevat cijfers over eerste en tweede generatie allochtonen. Personen worden hier gerekend tot allochtonen van de eerste generatie als zijzelf en tenminste één van de ouders in het buitenland zijn geboren. De eerste generatie is gerubriceerd naar het eigen geboorteland. Personen worden hier gerekend tot allochtonen van de tweede generatie als zijzelf in Nederland en beide ouders in het buitenland zijn geboren. De tweede generatie is gerubriceerd naar het geboorteland van de moeder. De aantallen zijn afgerond op veelvouden van vijf, waarbij de aantallen 0 en 5 niet zijn weergegeven. In Nederland waren er op 1 januari 1998 ruim 1,8 miljoen allochtonen. In de vier grote steden vinden we de grootste aantallen (samen 645 duizend). De gemeenten met de hoogste percentages zijn achtereenvolgens: Vaals (39,5%),

Amsterdam (35,9%), Rotterdam (32,5%), ‘s-Gravenhage (32,3%) en Utrecht (22,8%).

Tabel 2.6
Allochtonen op 1 januari

	Asten
1998	
Percentage allochtonen	2,9
Aantal allochtonen	460
Herkomst: EU-landen	90
Turkije	x
Marokko	105
Suriname	25
Ned. Antillen/Aruba	x
Indonesië	50
Overige landen	180

2.3 Geboorte, sterfte en verhuizingen

Het aantal levendgeborenen in 1997 was voor heel Nederland gelijk aan 192 443. In de gemeente Urk lag het relatieve aantal levendgeborenen met 24,1 per duizend inwoners bijna twee maal zo hoog als het landelijk gemiddelde (12,4‰). In 1997 stierven 135 783 inwoners van Nederland. Landelijk stierf 36,6 procent door hart- en vaatziekten, 28,0 procent door nieuwvormingen (kanker), 3,8 procent door uitwendige oorzaken en 31,5 procent door andere oorzaken.
Landelijk verhuisden in 1997 iets meer dan 1,1 miljoen personen binnen de eigen gemeente. Binnen de gemeente Groningen werd naar verhouding het meest verhuisd (één op elke zeven inwoners). Het laagste aantal binnenverhuizingen vinden we in de gemeente Blaricum waar slechts één op de honderd inwoners binnen de eigen gemeente is verhuisd.
Andere wijzigingen in inwonertal die niet (meer) kunnen worden gerubriceerd onder geboorte, sterfte, gemeentegrens-wijziging, vestiging of vertrek worden in de bevolkingsstatistiek opgenomen als (administratieve) correcties. Het saldo van geboorte, sterfte, vestiging, vertrek en correcties vormt de bevolkingsgroei of bevolkingsdaling. De provincie Groningen was in 1997 de enige provincie met een bevolkingsdaling (-0,3 per duizend inwoners). De bevolkingsgroei in de andere provincies varieerde tussen de vier en de negen per duizend inwoners, met als uitzonderingen Limburg met 1,5 en Flevoland met een groei van 42,0 per duizend inwoners.

Tabel 2.7
Geboorte, sterfte en verhuizingen

	Asten
1997	
Levendgeborenen	182
Overledenen	97
w.o. door: nieuwvormingen *	28
hart- en vaatziekten *	39
uitwendige oorzaken *	3
Verhuisd binnen de gemeente	697
Gevestigd in de gemeente	400
Vertrokken uit de gemeente	507
Bevolkingsgroei per 1 000 inw.	-2,4

3. Economie

3.1 Besteedbaar Inkomen

Het gemiddeld besteedbaar inkomen per inwoner van Nederland was 20 500 gulden in 1996. Het rangnummer geeft de positie van de gemeente op de ‘ínkomensladder’, waarop alle gemeenten zijn gerangschikt van hoog (nr. 1 Rozendaal) naar laag (nr. 572 Urk). Het indexcijfer geeft de groei sinds 1989. Het indexcijfer voor Nederland is 126,5.

Tabel 3.1
Inwoners en gemiddeld inkomen, 1996

		Asten
Inwoners op 31 december		15 900
Gemiddeld inkomen	gld	19 300
Rangnummer gemiddeld inkomen		417
Index (1989=100) gemiddeld inkomen		123

Personen met 52 weken inkomen zijn ingedeeld naar het belangrijkste inkomensbestanddeel. Bij zelfstandigen is dat winst uit de onderneming, bij werknemers loon, bij pensioenontvangers AOW en pensioen en tot slot bij overige niet-actieven een uitkering. Voor Nederland bedroeg het gemiddeld inkomen van alle inkomensontvangers 31 700 gulden, van zelfstandigen 36 100, van werknemers 35 400, van pensioenontvangers 26 600 en van de overige niet-actieven 22 700 gulden.

Tabel 3.2
Personen met 52 weken inkomen per categorie

			Asten
1996			
Inkomensontvangers op 31 december			9 300
w.v. percentage:	zelfstandigen		11,5
	werknemers		59,4
	pensioenontvangers		19,4
	overige niet-actief		9,7
Gem. inkomen:	alle ink.ontvangers	gld	31 700
	zelfstandigen	gld	38 100
	werknemers	gld	33 700
	pensioenontvangers	gld	25 000
	overige niet-actief	gld	24 900

De welvaart die het besteedbaar inkomen een huishouden oplevert, hangt samen met de grootte en samenstelling van het huishouden. Voor een echtpaar met één kind jonger dan zes jaar is berekend dat het inkomen 66 procent hoger moet zijn als dat van een alleenstaande om hetzelfde welvaartsniveau te bereiken. Het CBS heeft een methode ontwikkeld om een gemiddeld gestandaardiseerd huishoudinkomen te berekenen. Daarbij wordt niet alleen gecorrigeerd voor verschillen in het aantal huishoudensleden maar ook voor de leeftijdsamenstelling van het huishouden.
Het gemiddeld gestandaardiseerd huishoudinkomen was in 1996 voor geheel Nederland 34 000 gulden, de laagste waarde vinden we in de gemeente Kollummerland (28 500 gulden) en de hoogste in de gemeente Bloemendaal (50 100 gulden).
De Nederlandse huishoudens bestonden in 1996 voor 30,2 procent uit één persoon, voor 41,3 procent uit meer personen zonder minderjarige kinderen en voor 28,6 procent uit meer personen met minderjarige kinderen.

Landelijk waren de gemiddelde inkomens voor deze drie groepen: 29 300 (eenpersoons), 59 000 (meerpersoons zonder kind) en 57 000 gulden (meerpersoons met kind).

Tabel 3.3
Huishoudens en gemiddeld inkomen

		Asten
1996		
Huishoudens op 31 december		5 600
w.v. percentage: eenpersoons		19,0
meerpers. zond. kind		46,4
meerpers. met kind		34,7
Gem. inkomen: totaal huishoud.	gld	54 200
eenpersoons	gld	28 100
meerpers. z. kind	gld	59 800
meerpers. met kind	gld	61 100
Gestandaardiseerd huishoudensink.	gld	34 300

3.2 Vermogen

Een vermogensbezitter is hier gedefinieerd als een niet gehuwd persoon of een echtpaar met een vermogen van meer dan 200 duizend gulden. Er waren op 1 januari 1995 in Nederland ruim 420 duizend vermogensbezitters, met een gemiddeld vermogen van 852 duizend gulden. Er waren toen 73 670 miljonairs in Nederland.

Tabel 3.4
Vermogensbezit op 1 januari 1995

	Asten
Vermogensbezitters	570
Gemiddeld vermogen gld	597 000
Miljonairs	80

3.3 Bedrijfsvestigingen

In tabel 3.5 staat het aantal bedrijfsvestigingen met werkzame personen (zelfstandigen en werknemers) uit het handelsregister van de Kamers van Koophandel, ingedeeld naar economische activiteit volgens de SBI ’93.

Tabel 3.5
Bedrijfsvestigingen met werkzame personen

	Asten
Totaal op 31 december 1997	741
w.v. Landbouw en visserij	38
Nijverheid	168
Commerciële dienstverlening	465
Niet-commerciële dienstverlening	70

Bron: handelsregister Kamers van Koophandel.

Landelijk waren er in 1997 iets meer dan 663 duizend bedrijfsvestigingen met werkzame personen. Daarvan behoort drie procent tot de landbouw en visserij, 17 procent tot de nijverheid, 69 procent tot de commerciële dienstverlening en

10 procent tot de niet-commerciële dienstverlening. De gemeenten met de hoogste waarden voor de verschillende activiteiten zijn: Boskoop met 37 procent in de landbouw, Obdam met 35 procent in de nijverheid, Terschelling met 79 procent in de commerciële dienstverlening en ten slotte Rozendaal met 23 procent in de niet-commerciële dienstverlening.

3.4 Arbeid

Op 31 december 1997 waren er in Nederland ruim zes miljoen banen (exclusief zelfstandigen). Deze waren als volgt verdeeld naar activiteit (SBI): 1,5 procent in de landbouw en visserij, 22 procent in de nijverheid, 46 procent in de commerciële dienstverlening en 31 procent in de niet-commerciële dienstverlening.

Tabel 3.6
Banen van werknemers per 31 december 1997*

	Asten
Totaal	4 350
w.v. Landbouw en visserij	190
Nijverheid	1 670
Commerciële dienstverlening	1 760
Niet-commerciële dienstverlening	730

Iedereen van 15 t/m 64 jaar die twaalf uur per week werkte of actief naar werk zocht, behoorde in 1996 tot de beroepsbevolking van 6,7 miljoen personen. Hiervan is 44 procent middelbaar (MBO, HAVO, VWO) en 30 procent lager geschoold. Van de 10,5 miljoen 15 t/m 64 jarige inwoners heeft 39 procent een midden en 41 procent een laag onderwijsniveau. De beroepsbevolking bestaat voor 90,7 procent uit in Nederland geboren personen met een Nederlandse nationaliteit (autochtonen). Verhoudingsgewijs vinden we onder de beroepsbevolking de meeste autochtonen in Friesland (96,8%) en de minste in Noord-Holland (86,0%).
Van de totale beroepsbevolking werken 6,2 miljoen personen (92,7%) ten minste 12 uur per week. Deze groep bestaat uit 5,5 miljoen werknemers in loondienst en 700 duizend zelfstandigen (inclusief meewerkende gezinsleden). De provincie Utrecht heeft met 94,2 procent het hoogste en de provincie Groningen met 89,3 procent het laagste percentage werkenden onder de beroepsbevolking. In Friesland is het aandeel zelfstandigen met 4,9 procent het hoogst en in Zuid-Holland vinden we met 89,9 procent van de werkenden de meeste werknemers in loondienst.
Deze cijfers zijn gebaseerd op de Enquête Beroepsbevolking; aantallen lager dan tweeduizend zijn niet opgenomen.

Tabel 3.7
Beroepsbevolking 1995/1997

	Asten
Inwoners 15-64 jaar	11 000
w.o. onderwijsniveau laag 1)	5 100
onderwijsniveau midden 2)	4 300
Beroepsbevolking 15-64 jaar	6 900
w.o. onderwijsniveau laag 1)	2 000
onderwijsniveau midden 2)	3 400
leeftijd 25 t/m 44 jaar	4 100
leeftijd 45 t/m 64 jaar	.
autochtonen	6 300
werkzaam	6 400
w.o. werknemers	5 700

1) Basisonderwijs, VBO, MAVO
2) MBO, HAVO, VWO

4. Wonen

4.1 Woningvoorraad

Op 1 januari 1998 stonden er in Nederland 6,4 miljoen woningen. Van de landelijke woningvoorraad is 70,8 procent een eengezinswoning. Regionaal zijn er grote verschillen: in Drenthe zijn negen van de tien huizen eengezinswoningen terwijl in Zuid-Holland maar iets meer dan de helft (51,5%) van de voorraad uit eengezinswoningen bestaat.
Landelijk zijn er bijna evenveel huur- als koopwoningen. Verhoudingsgewijs vinden we de meeste koopwoningen in Zeeland (59,4%) en de meeste huurwoningen in Noord-Holland (58,6%). Ruim 23 procent van alle woningen is voor 1945 gebouwd, 31 procent stamt uit de periode 1945 t/m 1970 en bijna 46 procent is van na 1970.

Tabel 4.1
Woningvoorraad op 1 januari 1998

	Asten
Totaal	5 623
w.o. Eengezinswoningen	5 500
Koopwoningen	3 958
Huurwoningen	1 665
Bouwperiode: voor 1945	680
1945-1970	1 595
na 1970	3 348

Bron: Ministerie VROM

4.2 Gereedgekomen nieuwbouw

In 1997 zijn 92 315 woningen gereedgekomen. Hiervan was 71 procent een eengezinswoning. De nieuwe huur- en koopwoningen zijn hier onderverdeeld in drie categorieën stichtingskosten: goedkoop (tot 171 duizend), middelduur (171 tot 243 duizend) en duur (vanaf 243 duizend gulden). Relatief worden de meeste goedkope huurwoningen gebouwd in Noord-Holland en de meeste dure koopwoningen in Zeeland.
Landelijk hebben de meeste opgeleverde woningen 3 of 4 kamers (81,4%). 5,4 procent van de gereedgekomen woningen heeft 1 of 2 kamers en 13,4 procent 5 kamers of meer. In de provincie Utrecht is 8,6 procent van de gereedgekomen nieuwbouwwoningen een 1- of 2-kamerwoning, in Drenthe heeft 24,7 procent van de nieuwbouw 5 of meer kamers

Tabel 4.2
Gereedgekomen nieuwbouw, 1997

	Asten
Totaal	42
Eengezinswoningen	30
Huur: w.v. goedkoop	-
middelduur	-
duur	-
Koop: w.v. goedkoop	-
middelduur	2
duur	40
1 of 2 kamers	2
3 of 4 kamers	30
5 of meer kamers	10

4.3 Vastgoed en hypotheken

Sinds 1 januari 1995 is de Wet waardering onroerende zaken (WOZ) van kracht. Deze wet verplicht gemeenten het onroerend goed binnen de gemeentegrenzen periodiek te taxeren. Tabel 4.3 bevat gegevens over het onroerend goed per 1 januari 1997 met als waardepeildatum 1 januari 1995. De gemeenten die in 1992, 1993 of 1994 hebben getaxeerd, is toegestaan van deze taxaties gebruik te maken. De taxaties van deze gemeenten zijn geïndexeerd naar 1995.
De gemeente met de laagste gemiddelde WOZ-waarde voor woningen is Reiderland (86 duizend gulden) en de gemeente met gemiddeld de duurste woningen is Bloemendaal (457 duizend gulden).

Tabel 4.3
Waardering onroerende zaken, 1997

	Asten
Niet-woningen mln gld	490
Woningen mln gld	924
Gemid. per woning gld	187 000

In 1998 hebben er in Nederland 341 duizend vastgoedtransacties plaatsgevonden met een totale waarde van 124 miljard gulden. Daaronder waren 194 duizend particuliere woningtransacties (52 miljard gulden). Het gemiddeld bedrag van de particuliere aankopen was 266 duizend gulden. Het laagste gemiddelde aankoopbedrag vinden we in de provincie Groningen (181 duizend) en het hoogste in de provincie Utrecht (323 duizend gulden).

Tabel 4.4
Vastgoedtransacties, 1998

	Asten
Totaal aantal	209
w.o. part. woningen	105
Totaal bedrag mln gld	69
w.o. part.won. mln gld	34
Gem. per part.won. gld	321 000

Bron: Kadata BV.

Mede door de lage rente worden er veel meer hypotheken afgesloten dan er vastgoedtransacties zijn. In 1997 zijn er 537 duizend nieuwe particuliere woninghypotheken afgesloten, met een totale waarde van 106 miljard gulden. Gemiddeld is dat 198 duizend gulden per afgesloten hypotheek.

Tabel 4.5
Nieuw ingeschreven hypotheken, 1997

	Asten
Particuliere woningen	388
Tot. bedrag mln gld	73
Gemid. bedrag gld	189 000
Overige hypotheken	98
Tot. bedrag mln gld	87
Gemid. bedrag gld	883 000

5. Onderwijs

Van de 9 347 onderwijsinstellingen in Nederland (scholen, excl. HBO en WO) behoren 2 937 tot het openbaar en 6 410 tot het bijzonder onderwijs. Relatief vinden we de meeste openbare scholen in Drenthe (53%) en de meeste bijzondere in Limburg (90%). Totaal zijn er 7 253 basisscholen; 965 scholen voor speciaal en voortgezet speciaal onderwijs; 636 scholen voor algemeen voortgezet onderwijs (MAVO, HAVO, VWO); 409 scholen voor voorbereidend beroepsonderwijs (VBO) en 84 scholen voor middelbaar beroepsonderwijs (MBO) in Nederland.

Tabel 5.1
Scholen, 1997/'98

	Asten
Totaal	11
Basis openbaar	2
Basis rooms-kathol.	7
Basis protest.-chr.	-
Basis overig bijz.	-
Speciaal openbaar	-
Speciaal bijzonder	-
Alg. voortg. openb.	-
Alg. voortgez. bijz.	1
VBO openbaar	-
VBO bijzonder	1
MBO openbaar	-
MBO bijzonder	-

Op 1 oktober 1997 waren er 2,8 miljoen leerlingen ingeschreven op scholen in Nederland. Dat is gemiddeld 297 leerlingen per school. De drie kleinste basisscholen van het land vinden we in de gemeenten Delfzijl (overig bijzonder, 30 leerlingen), Wieringen (protestants-christelijk, 31 leerlingen) en Weerselo (openbaar, 33 leerlingen). Landelijk zijn de scholen in het speciaal onderwijs, met 126 leerlingen per school, gemiddeld het kleinst.

Tabel 5.2
Leerlingen, 1997/'98

	Asten
Totaal	3 654
Basis openbaar	292
Basis rooms-kathol.	1 428
Basis protest.-chr.	-
Basis overig bijz.	-
Speciaal openbaar	-
Speciaal bijzonder	-
Alg. voortg. openb.	-
Alg. voortgez. bijz.	1 248
VBO openbaar	-
VBO bijzonder	686
MBO openbaar	-
MBO bijzonder	-

6. Verkiezingen Tweede Kamer en gemeenteraad

Het CBS publiceert na elke verkiezing gegevens over (aantallen) kiezers, stemmen en zetels per politieke groepering. Bij Tweede Kamerverkiezingen zijn alle Nederlanders van 18 jaar of ouder kiesgerechtigd. In 1998 waren dat 11,8 miljoen mensen, waarvan 73 procent een stem uitbracht.

Tabel 6.1
Tweede Kamerverkiezingen, 1998

	Asten
Kiesgerechtigden	11 792
Opkomstpercentage	79
Geldige stemmen	9 286
w.o. op: PvdA	2 558
VVD	2 072
CDA	2 883
D66	616
GroenLinks	585
RPF	10
SGP	2
GPV	7
SP	265

Vanwege gemeentelijke herindelingen worden gemeenteraadsverkiezingen niet in alle gemeenten op hetzelfde moment gehouden. In tabel 6.2 wordt de zetelverdeling gegeven zoals die was op basis van de gemeenteraadsverkiezingen in 1998 of in het eerste kwartaal van 1999. In 503 gemeenten zijn de kiezers op 4 maart 1998 naar de stembus geweest. In oktober en november van 1998 werd gekozen in zes gemeenten. Op 3 maart 1999 werd in de overige 29 gemeenten gestemd. Bij al die gemeenteraadsverkiezingen samen bedroeg het opkomstpercentage gemiddeld iets minder dan 60 procent van de twaalf miljoen kiesgerechtigden. Het laatstgenoemde getal is inclusief niet-Nederlanders die tenminste vijf jaar onafgebroken in Nederland verblijven.
Er zitten meer dan drie keer zoveel mannen als vrouwen in de gemeenteraad. Voor heel Nederland waren de gekozen gemeenteraadsleden als volgt verdeeld over de diverse politieke groeperingen: CDA 23,7 procent, PvdA 17,9 procent, VVD 17,7 procent, D66 4,4 procent, GroenLinks 4,2 procent, overige landelijke partijen 5,6 procent en 26,6 procent is lid van een lokale partij.

Tabel 6.2
Gekozen gemeenteraadsleden, 1998-1999

	Asten		
	Totaal	Mannen	Vrouwen
Totaal	17	14	3
w.v. CDA	4	3	1
PvdA	-	-	-
VVD	2	1	1
D66	1	1	-
GroenLinks	1	1	-
Overige landelijke partijen	-	-	-
Lokale partijen	9	8	1

7. Motorvoertuigen, misdrijven en veiligheid

7.1 Motorvoertuigenpark

Het motorvoertuigenpark in Nederland bestond per 1 januari 1998 voor het merendeel uit personenauto's (5,8 miljoen stuks, 84%). Verder telde het voertuigenpark toen nog 738 duizend bedrijfsauto's en 373 duizend motorfietsen.
In tabel 7.1 wordt het voertuigenpark geteld op basis van de kentekenregistraties. Deze telling geeft alle registraties per gemeente, ongeacht de plaats waar het voertuig wordt gebruikt. In heel Nederland zijn er gemiddeld 38,8 personenauto's per honderd inwoners. De hoogste gemiddelden zijn te vinden in de gemeenten Haarlemmermeer (78), Vianen (71) en Gouda (68). Daar zijn grote lease- of verhuurbedrijven van personenauto's gevestigd.
Landelijk gezien zijn personenauto's die op benzine rijden het talrijkst (83%); op diesel (11%) en LPG (6%) rijden minder auto’s, die echter gemiddeld wel meer kilometers maken.

Tabel 7.1
Motorvoertuigenpark, 1998

	Asten
Personenauto's	6 333
w.v. benzine	4 849
diesel	898
LPG	586
Bedrijfsauto's	1 014
w.o. bestelauto's	735
vrachtauto's	159
autobussen	4
Motorfietsen	466
w.o. groter dan 500 cc	372

7.2 Misdrijven

Een misdrijf is een strafbaar feit dat in de strafwetgeving wordt genoemd. In het algemeen gaat het om ernstige delicten, waarvan vervolging en berechting geschiedt door een arrondissementsrechtbank.
In 1996 zijn landelijk van 1,2 miljoen misdrijven processen-verbaal opgemaakt. Hiervan viel 90 procent (1,1 miljoen) onder het Wetboek van Strafrecht. Van de rest van de misdrijven vallen negen van de tien onder de Wegenverkeerswet en één onder de overige wetten (o.a. de Opiumwet en de Wet economische delicten).
De vermogensmisdrijven waren met 70 procent de grootste groep misdrijven strafbaar gesteld in het Wetboek van Strafrecht. Tot deze misdrijven behoren diefstal uit auto's, fietsdiefstal en diefstal uit woonhuizen. In 1996 waren deze misdrijven landelijk gezien goed voor respectievelijk 20, 18 en 12 procent van alle opgemaakte processen verbaal.

Tabel 7.2
Misdrijven, 1996

	Asten
Wetboek van Strafrecht	714
w.o. geweldsmisdrijven	29
vermogensmisdrijven	492
vernielingen	190
Wegenverkeerswet	58
Overige wetten	-

7.3 Veiligheid

Tabel 7.3 toont het aantal geregistreerde verkeersongevallen met persoonlijk letsel. In 1997 waren er in Nederland iets minder ongevallen buiten de bebouwde kom dan erbinnen. Wel is het zo dat buiten de bebouwde kom relatief meer doden en minder gewonden vallen dan binnen de bebouwde kom. Van de 11 238 ongevallen met letsel in Nederland had 10,3 procent een dodelijke afloop.

Tabel 7.3
Verkeersongevallen, 1997

	Asten
Totaal ongevallen	18
w.v. binnen de bebouwde kom	8
buiten de bebouwde kom	10
Totaal slachtoffers	21
w.v. doden	1
gewonden	20

De brandweer komt meestal in actie na een melding. Deze meldingen worden onderscheiden in loos alarm, brand en hulpverlening. De cijfers hebben uitsluitend betrekking op branden waarvoor de brandweer daadwerkelijk bluswerk heeft verricht. Branden die (zonder brandweerhulp) werden geblust door bewoners van een pand, het personeel of de eigen brandweer van een bedrijf, blijven buiten beschouwing. In 1997 heeft de brandweer ruim 49 duizend branden geblust. Daarvan heeft 66 procent betrekking op buitenbranden, 4 procent op schoorsteenbranden en 31 procent op binnenbranden. De meeste binnenbranden (60%) vinden plaats in woongebouwen.
Het aantal buitenbranden was in 1997 bijna 33 duizend. De branden in 'papier-, vuilcontainer, afvalbak en in los afval' vormen de hoofdmoot van het aantal buitenbranden (44%), verder vallen in deze categorie de branden in auto's en berm-, bos- en heidebranden.
Behalve voor het blussen van branden werd landelijk 39 duizend maal de hulp van de brandweer ingeroepen. Tot de veel voorkomende activiteiten bij hulpverlening behoren 'het bestrijden van wateroverlast of stormschade' (22%), 'het reinigen van wegen of terreinen' (17%) en 'bevrijden of redden van personen' (17%).

Tabel 7.4
Assistentie brandweerkorpsen, 1997

	Asten
Branden	45
w.v. schoorsteenbrand	5
buitenbrand	30
binnenbrand	10
w.o. woningbrand	5
Brandschadebedrag 1000 gld	847
Hulpverleningen	9

8. Gegevens over wijken, buurten en postcodegebieden

Binnen de 572 Nederlandse gemeenten werden in 1997 totaal 2 354 wijken en 10 471 buurten onderscheiden. De wijk- en buurtindeling is hiërarchisch van aard: iedere gemeente bestaat uit één of meer wijken en iedere wijk bestaat uit één of meer buurten. Inzicht in de ligging en omvang van de diverse buurten wordt geboden door de overzichtskaart verderop in dit hoofdstuk. Een andere onderverdeling van het gemeentelijk grondgebied is die in viercijferige postcodegebieden. Deze vallen in het algemeen niet samen met de wijken en buurten van een gemeente. In 1997 werden in totaal 3 946 postcodegebieden onderscheiden.

Tabel 8.1 geeft naast de namen en codes van wijken en buurten een overzicht van de belangrijkste beschikbare kerncijfers voor deze gebieden. De voornaamste kerncijfers per postcodegebied staan in tabel 8.2, met vermelding van de PTT-woonplaats waar dit gebied toe behoort. Met deze kerncijfers kunnen de diverse deelgebieden van een gemeente worden getypeerd en onderling vergeleken. In samenhang geven de diverse kerncijfers een profielschets van een buurt, wijk of postcodegebied. In de rest van deze paragraaf worden alleen die kerncijfers toegelicht waarvoor de klassenindeling of definitie afwijkt van die in eerdere hoofdstukken van deze publicatie.

De leeftijdsopbouw van de bevolking in 1997 is weergegeven als procentuele verdeling over drie leeftijdsgroepen (tussen haakjes de percentages voor Nederland): 0-14 jaar (18%), 15-64 jaar (68%) en 65 jaar of ouder (13%).

De definitie van eerste en tweede generatie allochtonen wijkt hier af van die in paragraaf 2.2. In tabel 8.1 zijn alleen die allochtonen geteld waarvoor het land van herkomst Turkije, Marokko, Suriname, de Nederlandse Antillen of Aruba is. In geheel Nederland vormde deze bevolkingsgroep in 1997 vijf procent van de totale bevolking.

De gemiddelde gezinsgrootte voor Nederland is 3,04 personen per gezin. In bijna twee op de drie gezinnen (62,5%) zijn kinderen. Naast het aantal gezinnen met of zonder kinderen is het evenzeer van belang te weten hoeveel personen er niet in gezinsverband wonen. Dit zijn namelijk personen die alleenstaand zijn of die samenwonen met een andere persoon (geen echtpaar) zonder kinderen. Ook mannen die samenwonen met een vrouw met kinderen die niet door hem zijn erkend, worden tot de groep niet in gezinsverband wonende personen gerekend. Landelijk gezien woont ruim één op de vijf personen niet in gezinsverband.

De kolom WOZ (Wet waardering onroerende zaken) geeft de gemiddelde waarde van woningen per 1 januari 1997 met als waardepeildatum 1 januari 1995. Vanwege een optimale vergelijkbaarheid van buurten is ervoor gekozen om hier de categorieën recreatie- en overige woningen (vooral garageboxen) niet mee te nemen in de gemiddelde waarde. De gemeenten die in 1992, 1993 of 1994 hebben getaxeerd, is toegestaan van deze taxaties gebruik te maken. De taxaties van deze gemeenten zijn geïndexeerd naar 1995. De gemiddelde WOZ-waarde voor woningen is in Nederland 175 duizend gulden.

Het besteedbaar inkomen is het totaal aan inkomsten van een individu verminderd met betaalde premies en belastingen. In Nederland is in 1996 het gemiddeld besteedbaar inkomen per inwoner gelijk aan 20 500 gulden per jaar. Op wijk- en buurtniveau kan men dit cijfer beschouwen als een indicator van de gemiddelde bestedingsruimte. Een indicator voor de gemiddelde hoogte van het netto loon in een gebied is het gemiddeld besteedbaar inkomen van reguliere inkomensontvangers. Dit zijn individuen die in 1996 52 weken een inkomen hebben genoten. Groepen inkomensontvangers die buiten deze laatste definitie vallen zijn bijvoorbeeld seizoenswerkers en oproepkrachten. Voor het gehele land bedraagt het gemiddeld inkomen van reguliere inkomensontvangers 31 700 gulden. De inkomensverdeling van wijken en buurten wordt gekarakteriseerd door twee percentages. De kolom 'Laag' geeft het percentage reguliere inkomensontvangers met een besteedbaar inkomen onder de 40 procentgrens (25 020 gulden) van de landelijke inkomensverdeling. De kolom 'Hoog' geeft het aandeel reguliere inkomensontvangers met een besteedbaar inkomen boven de 80 procentgrens (43 990 gulden) van de landelijke inkomensverdeling. Het laatste kerncijfer in tabel 8.1 uit het Regionale Inkomensonderzoek is het percentage niet-actieve inkomensontvangers van 15 tot en met 64 jaar. Dit is het aandeel inkomensontvangers in deze leeftijdscategorie met een uitkering als voornaamste inkomensbron. Merk op dat AOW-ontvangers hier niet meegeteld worden, maar pensioenontvangers jonger dan 65 jaar wel.

Het aantal bedrijfsvestigingen (met en zonder personeel) per gemeente, wijk of buurt is onderverdeeld in de volgende negen klassen: 1 is 0–10; 2 is 10-20; 3 is 20-50; 4 is 50-100; 5 is 100-200; 6 is 200-500; 7 is 500-1000; 8 is 1000-2000 en tenslotte 9 is 2000 of meer bedrijfsvestigingen. Bedrijfsvestigingen in de intramurale gezondheidszorg en de landbouw en visserij zijn niet meegeteld.

NB: In dit hoofdstuk zijn aantallen inwoners, gezinnen, woningen en personenauto’s aselect afgerond op tientallen.

Tabel 8.1
Kerncijfers wijken en buurten 1997

Wijk- en buurtindeling		Inwoners			Al-loch-tonen	Leeftijdsklasse		
		Totaal	Mannen	Vrouwen		0-14	15-64	65eo
code	naam	x 1	x 1	x 1	%	%	%	%
0743 ATN	Gemeente Asten	15930	8090	7850	1	21	69	10
074300	Wijk 00 Asten	12510	6290	6220	1	20	70	10
07430000	Asten	9860	4920	4950	1	18	70	12
07430001	De Loverbosch	2090	1070	1020	1	29	67	4
07430002	Nobis	90	50	40	.	28	.	.
07430008	Verspr. h. Achterbosch en Rinkveld	190	110	80	.	23	68	9
07430009	Verspr. h. Asten	270	150	130	.	22	69	9
074301	Wijk 01 Heusden	2330	1240	1090	.	22	70	8
07430100	Heusden	1310	690	610	.	21	70	9
07430109	Verspr. h. Heusden	1020	550	470	.	24	70	6
074302	Wijk 02 Ommel	870	440	430	.	25	64	11
07430200	Ommel	530	260	270	.	22	67	11
07430209	Verspr. h. Ommel	340	180	150	.	28	60	12
074308	Wijk 08	170	90	80	.	26	64	10
07430809	Verspr. h. Kleine Heitrak e.o.	170	90	80	.	26	64	10
074309	Wijk 09	60	30	40	.	38	.	.
07430909	Verspr. h. Leensel en Hutten	60	30	40	.	38	.	.

Tabel 8.2
Kerncijfers postcodegebieden 1997

Postcodegebied		Woning-voor-raad	OAD	WOZ	Kent.regi. personen-auto's	Inwo-ners	Leeftijdsklasse			Al-loch-tonen
							0-14	15-64	65eo	
code	PTT-woonplaats	x 1	x 1	gld	x 1	x 1	%	%	%	%
5721	ASTEN	4580	840	184000	5040	12770	20	70	10	1
5724	OMMEL	260	84	227000	360	880	24	64	12	.
5725	HEUSDEN GEM ASTEN	730	115	207000	940	2290	22	70	8	.

Tabel 8.1
Kerncijfers wijken en buurten 1997

Gezinnen	Gemid. gezins-grootte	Niet in gezin	Gezin met kind	WOZ	Best. inkomen per inwoner	Best. inkomen per ontvanger	Ink.verd. laag	Ink.verd. hoog	Niet-actie-ven	Bedr. vest.	OAD	Wijk- en buurtin-deling
x 1	x 1	%	%	gld	gld	gld	%	%	%	klas	x 1	code
4210	3,3	14	68	187000	19300	31700	38	20	16	7	710	0743 ATN
3290	3,2	15	68	183000	19350	31700	39	20	16	6	852	074300
2650	3,2	15	65	187000	19650	31700	39	20	18	6	905	07430000
510	3,4	17	76	161000	17850	31800	35	17	10	3	766	07430001
20	.	.	.	.	17950	34050	46	.	.	3	434	07430002
40	.	8	.	.	22450	34550	39	33	.	1	34	07430008
70	3,8	7	83	.	15550	26250	48	20	.	1	87	07430009
620	3,4	9	73	207000	19050	31650	35	18	12	4	114	074301
360	3,2	11	69	207000	19200	29900	37	14	11	3	159	07430100
260	3,7	6	77	.	18800	34150	33	24	12	3	48	07430109
230	3,3	10	66	229000	20250	32800	37	22	17	3	88	074302
150	3,2	11	63	234000	18800	29700	43	18	26	2	117	07430200
80	3,5	10	72	.	22000	36750	29	26	.	2	31	07430209
50	.	11	.	.	13300	22450	64	.	.	1	24	074308
50	.	11	.	.	13300	22450	64	.	.	1	24	07430809
20	.	.	.	.	21450	36100	.	.	.	1	94	074309
20	.	.	.	.	21450	36100	.	.	.	1	94	07430909

Buurten

1 januari 1997

Asten (0743)

0000 Asten
0001 De Loverbosch
0002 Nobis
0008 Verspr. h. Achterbosch en Rinkveld
0009 Verspr. h. Asten
0100 Heusden
0109 Verspr. h. Heusden
0200 Ommel
0209 Verspr. h. Ommel
0809 Verspr. h. Kleine Heitrak e.o.
0909 Verspr. h. Leensel en Hutten

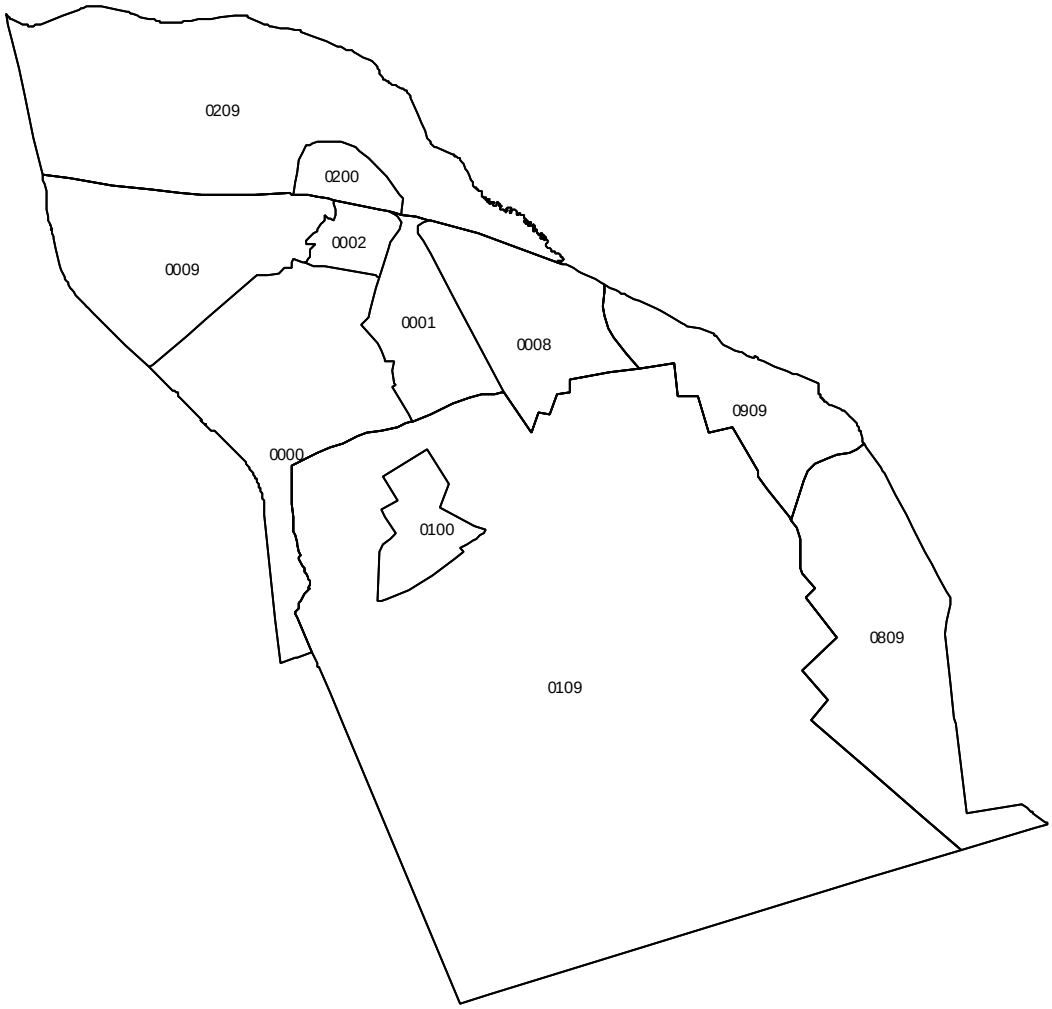

0 1 2 Kilometers

Aantal inwoners per km² land

1 januari 1997

Asten (0743)

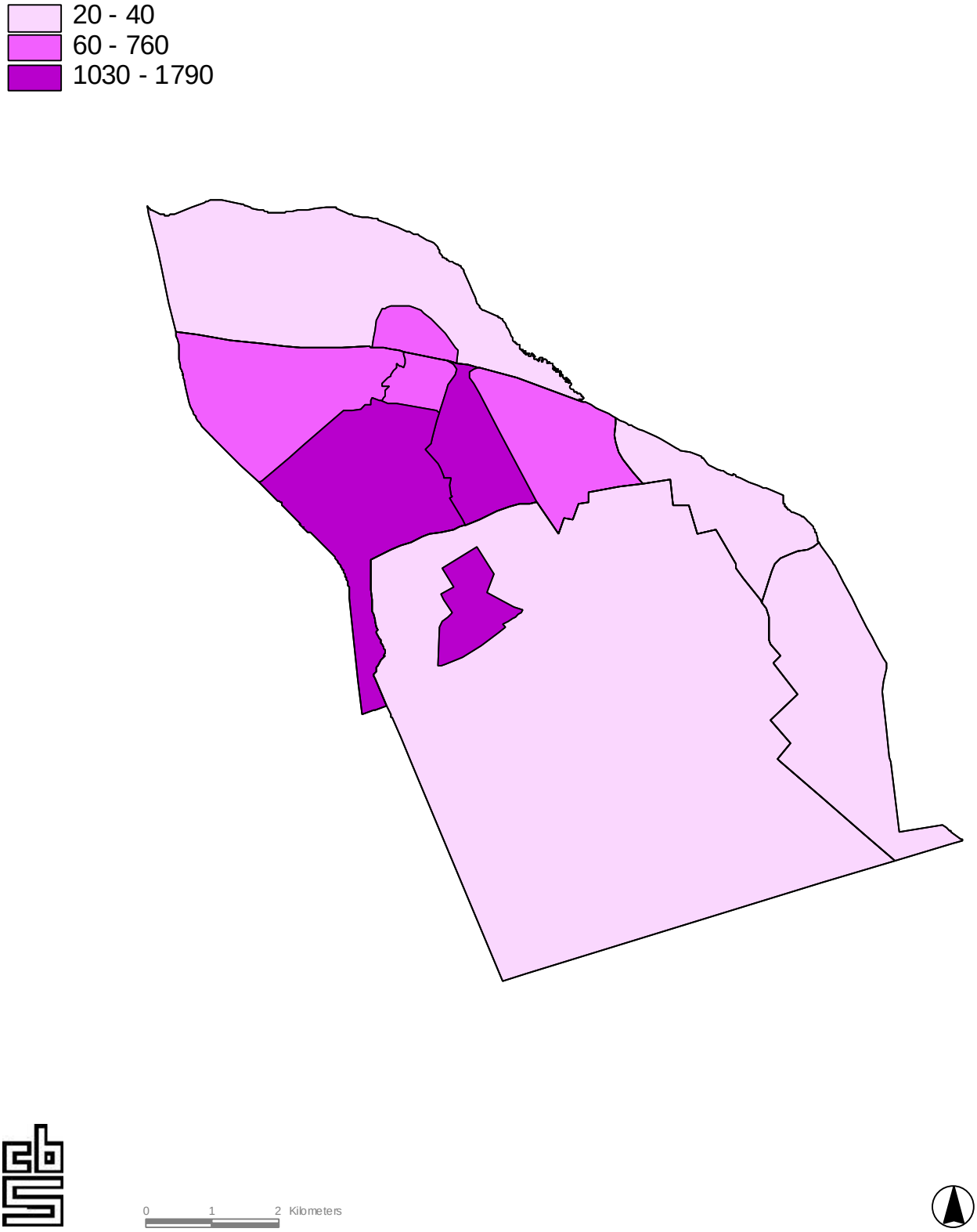

Gemiddelde WOZ-waarde van woningen

1 januari 1997. Waardepeildatum 1 januari 1995

Asten (0743)

161 000 - 187 000 gld
207 000 - 234 000 gld
geen gegevens

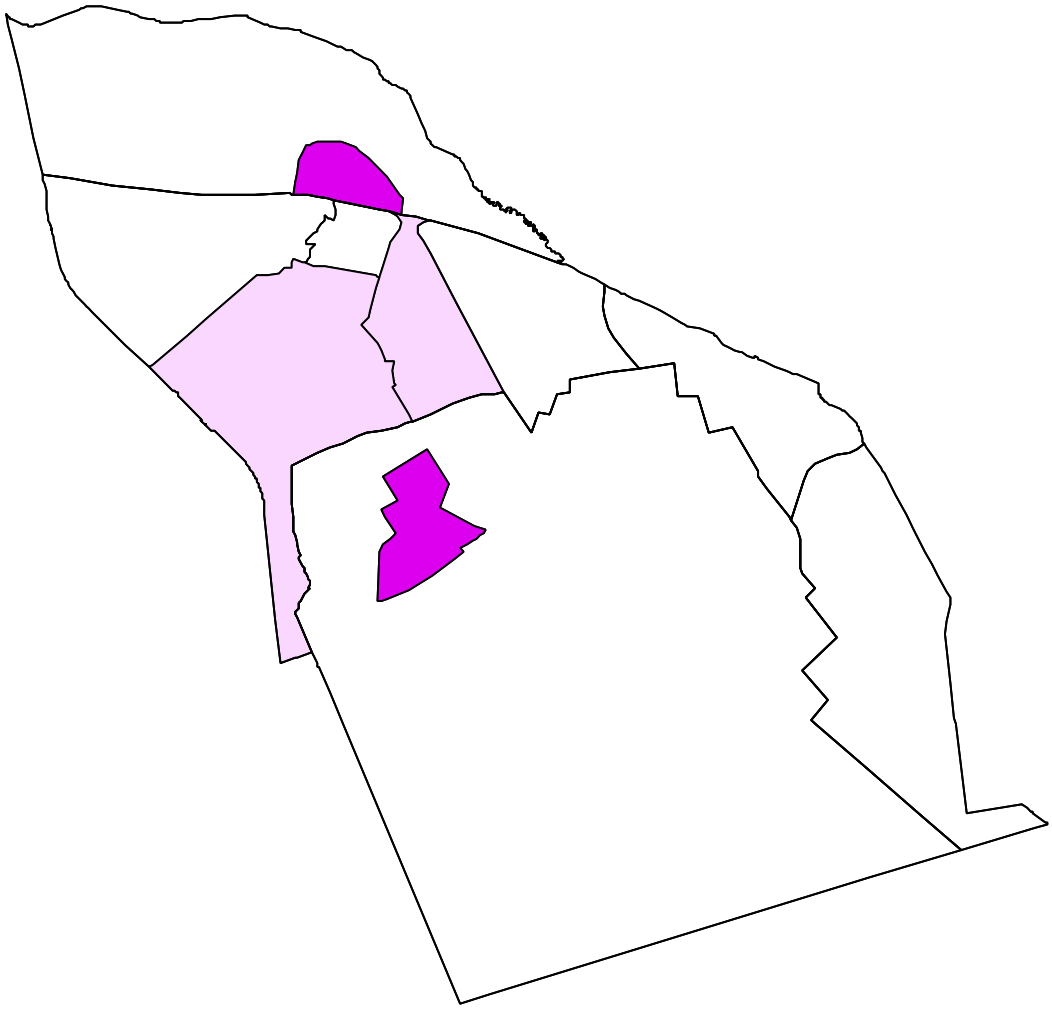

0 1 2 Kilometers

Voor meer informatie...

De infogroepen van het CBS

De CBS-infoservice is het centrale informatie- en verkooppunt van CBS. Daarnaast zijn er thematische infogroepen voor specifieke vragen over één onderwerp.

Infogroep	Telefoon	Fax	E-mail
CBS-infoservice	(045) 570 70 70	(045) 570 62 68	infoservice@cbs.nl
Arbeid en lonen	(070) 337 58 50	(070) 337 59 94	infosec@cbs.nl
Bedrijven (aantal)	(045) 570 79 37	(045) 570 62 66	infogwm@cbs.nl
Bevolking	(070) 337 58 30	(070) 337 59 87	infosbv@cbs.nl
Bibliotheek	(070) 337 51 51	(070) 337 59 84	bibliotheek@cbs.nl
Bouw	(070) 337 42 41	(070) 337 59 75	infolbn@cbs.nl
Consumentenprijsindex (inflatie)	(070) 337 58 09	(070) 337 59 94	infosec@cbs.nl
Cultuur, toerisme en recreatie	(070) 337 58 67	(070) 337 59 96	infokcr@cbs.nl
Eurostat Datashop	(070) 337 49 00	(070) 337 59 84	datashop@cbs.nl
Financiële markten	(070) 337 45 67	(070) 337 59 77	infohfo@cbs.nl
Gezondheid en welzijn	(070) 337 58 64	(070) 337 59 96	infokgw@cbs.nl
Industrie	(045) 570 76 17	(045) 570 62 77	infolin@cbs.nl
Inkomen, vermogen en koopkracht	(045) 570 75 23	(045) 570 62 72	infosiv@cbs.nl
Internationale handel	(045) 570 79 17	(045) 570 66 75	infohih@cbs.nl
Landbouw	(070) 337 58 03	(070) 337 59 51	infollb@cbs.nl
Milieu	(070) 337 58 96	(070) 337 59 76	infolmi@cbs.nl
Nationale rekeningen	(070) 337 58 76	(070) 337 59 81	infopni@cbs.nl
Onderwijs	(070) 337 53 45	(070) 337 59 78	infosoz@cbs.nl
Overheid	(070) 337 58 99	(070) 337 59 96	infokov@cbs.nl
Rechtsbescherming en veiligheid	(070) 337 58 66	(070) 337 59 96	infokrv@cbs.nl

Statistische informatie op Internet

Het Centraal Bureau voor de Statistiek (CBS) heeft een uitgebreide internetsite met vele rubrieken zoals het Webmagazine, cijfers, producten en diensten. Het Webmagazine is het elektronisch tijdschrift van het CBS met artikelen en korte berichten over maatschappelijk relevante onderwerpen. De rubriek cijfers bevat onder andere kerncijfers van een groot aantal onderwerpen. Onder producten kunt u recent verschenen publicaties raadplegen. De rubriek diensten bevat persberichten en een overzicht van relevante telefoonnummers.

De CBS website mag zich verheugen in een sterk toenemende interesse van gebruikers van statistische informatie. De CBS-databank Statline is gratis toegankelijk via onze site. In Statline vindt u veel statistische gegevens van het CBS. U kunt deze gegevens bekijken, printen of exporteren. Statline is voorzien van een moderne zoekmachine die u op toegankelijke wijze naar de gegevens leidt.

Het adres van de CBS website luidt: http://www.cbs.nl. Er is ook een direct adres om bij de CBS-databank Statline te komen: http://statline.cbs.nl. Bij vragen of problemen over de werking van Statline, kunt u contact opnemen met de Statline Helpdesk, telefoon (070) 337 44 00. Bij vragen over de verschillende onderwerpen in Statline kunt u contact opnemen met de CBS-infoservice of één van de andere infogroepen van het CBS.

Kaarten met indelingen van Nederland

Als hulpmiddel voor gebruikers van regionale gegevens en indelingen geeft het CBS een viertal kaarten uit, met op elke kaart een regionale indeling met de gemeentelijke indeling van het betreffende jaar als ondergrond. Op deze kaarten is Nederland achtereenvolgens ingedeeld in 12 provincies, 40 COROP-gebieden, 129 economisch-geografische gebieden en 80 nodale gebieden. De kaarten zijn verkrijgbaar op klein formaat (schaal 1 : 800 000, ~A3, fl 7,50) en de meeste ook op groot formaat (schaal 1 : 400 000, ~A1, fl 12,50).