Gemeente op maat 1999

Almere

Gemeente op maat 1999

Almere

Colofon

Samenstelling
Divisie Presentatie en Integratie
Sector Conjunctuur en Regio

Informatie
J.H.K Boven
(070) 337 52 62
regstat@cbs.nl

Productie
Vormgeving: CBS - Sector Conjunctuur en Regio
Opmaak: CBS - Sector Conjunctuur en Regio
Druk: CBS - Sector Reproductie en Afwerking

CBS Voorburg
Prinses Beatrixlaan 428
Postbus 4000, 2270 JM Voorburg
Telefoon (070) 337 38 00
Fax: (070) 387 74 29

CBS Heerlen
Kloosterweg 1
Postbus 4481, 6401 CZ Heerlen
Telefoon (045) 570 60 00
Fax: (045) 572 74 40

© Centraal Bureau voor de Statistiek, Voorburg/Heerlen 2000
Bronvermelding is verplicht.
Verveelvoudiging voor eigen gebruik of intern gebruik is toegestaan.

Bestelinformatie

Verkrijgbaar bij het
Centraal Bureau voor de Statistiek,
Sector Marketing en Verkoop,
Postbus 4481, 6401 CZ Heerlen.
Telefoon: (045) 570 70 70
Fax: (045) 570 62 68
E-mail: verkoop@cbs.nl
Internet: www.cbs.nl
Prijzen zijn excl. administratie- en verzendkosten
Prijs: ƒ 35,--
Kengetal: A-127
ISSN -
ISBN -

Centraal Bureau voor de Statistiek

Inhoud

Colofon 5

Inhoud 5

Verklaring der tekens 6

Enkele gebruikte afkortingen 6

Voorwoord 7

1. Oppervlakte en dichtheden 8

2. Bevolking 9
2.1 Stand 9
2.2 Samenstelling 9
2.3 Geboorte, sterfte en verhuizingen 11

3. Economie 12
3.1 Besteedbaar Inkomen 12
3.2 Vermogen 13
3.3 Bedrijfsvestigingen 13
3.4 Arbeid 14

4. Wonen 15
4.1 Woningvoorraad 15
4.2 Gereedgekomen nieuwbouw 15
4.3 Vastgoed en hypotheken 16

5. Onderwijs 17

6. Verkiezingen Tweede Kamer en gemeenteraad 18

7. Motorvoertuigen, misdrijven en veiligheid 19
7.1 Motorvoertuigenpark 19
7.2 Misdrijven 19
7.3 Veiligheid 20

8. Gegevens over wijken, buurten en postcodegebieden 21

Verklaring der tekens

.	=	gegevens ontbreken
*	=	voorlopig cijfer
x	=	geheim
-	=	nihil
-	=	(indien voorkomend tussen twee getallen) tot en met
0 (00)	=	het getal is minder dan de helft van de gekozen eenheid
niets (blank)	=	een cijfer kan op logische gronden niet voorkomen
1999-2000	=	1999 tot en met 2000
1999/2000	=	het gemiddelde over de jaren 1999 tot en met 2000
1999/'00	=	oogstjaar boekjaar schooljaar enz. beginnend in 1999 en eindigend in 2000
1989/'90-1999/'00	=	boekjaar enz. 1989/'90 tot en met 1999/'00

In geval van afronding kan het voorkomen dat de totalen niet geheel overeenstemmen met de som der opgetelde getallen. Verbeterde cijfers in staten en tabellen zijn niet als zodanig gekenmerkt.

Enkele gebruikte afkortingen

GBA	=	Gemeentelijke Basisadministratie
OAD	=	Omgevingsadressendichtheid (het gemiddeld aantal adressen per km^2 binnen een cirkel met een straal van één kilometer)
SBI	=	Standaard Bedrijfsindeling
Verspr. h.	=	Verspreide huizen (in hoofdstuk 8 veel gebruikt als naam voor een niet anders te benoemen gebied)
WOZ	=	Wet waardering onroerende zaken
w.o.	=	waaronder (als opsomming niet uitputtend is)
w.v.	=	waarvan (als opsomming uitputtend is)

Voorwoord

Van de vele onderwerpen waarover het Centraal Bureau voor de Statistiek (CBS) publiceert, zijn vaak cijfers beschikbaar op gemeentelijk niveau. In 1994 is de eerste editie uitgebracht van *Gemeente op maat*. Hierin zijn cijfers over verschillende onderwerpen voor één gemeente bij elkaar gebracht. Daarmee behoorde niet alleen veel zoekwerk tot het verleden, maar werden tegelijkertijd enkele methodologische valkuilen gedempt. Zo hoefde de gebruiker zich niet meer te buigen over definitiewijzigingen, geheimhoudingsregels, grenswijzigingen en gemeentelijke herindelingen.

Deze nieuwe editie van *Gemeente op maat* bevat meer actuele informatie dan de voorgaande. Bij de samenstelling is onder meer gebruik gemaakt van de volgende elektronische publicaties:

§ Statistisch bestand Nederlandse gemeenten (SBG 1999.1);
§ Kerncijfers wijken en buurten (KWB 1997);
§ Kerncijfers viercijferige postcodegebieden (K4P 1997).

De gemeentelijke indeling van 1 januari 1999 is de basis voor deze editie van *gemeente op maat*. Als toelichting op de tabellen en kaarten is het van belang om te weten dat het merendeel betrekking heeft op een eerder verslagjaar of peilmoment. Wanneer de gemeentelijke indeling ondertussen is gewijzigd dan zijn de gegevens van de samenstellende gemeenten opgenomen. Verder slaan de tabellen op de betreffende gemeente en heeft de begeleidende tekst voornamelijk betrekking op de landelijke situatie voor hetzelfde jaar. Tenslotte is voor alle gemeenten achterin de publicatie een kaart van de buurtindeling opgenomen. Ook is een kaart opgenomen van de bevolkingsdichtheid en een kaart van de gemiddelde WOZ-waarde per buurt. Deze thematische kaarten zijn weggelaten bij die gemeenten waar het aantal buurten of het aantal klassen te klein is voor een zinvolle weergave.

Het moge duidelijk zijn dat *Gemeente op maat* slechts een selectie bevat uit de vele CBS-statistieken. Een bezoek aan de website van het CBS (http://www.cbs.nl) geeft een indicatie van het beschikbare cijfermateriaal. Op onderstaand adres kunt u publicaties bestellen en meer informatie krijgen:

CBS-infoservice in Heerlen
Tel. (045) 570 70 70
Fax (045) 570 62 68
E-mail: infoservice@cbs.nl

Voor reacties op *Gemeente op maat* kunt u terecht bij:
Dhr. J.H.K. Boven
Afdeling regionale statistieken (regstat@cbs.nl)
CBS Voorburg

1. Oppervlakte en dichtheden

In tabel 1.1 wordt het grondgebied van de gemeente uitgesplitst naar land en binnen- of buitenwater. Buitenwater is water dat in open verbinding met de zee staat en waar sprake is van getijdenbeweging. Als grens tussen 'land' en 'buitenwater' is de gemiddelde hoogwaterlijn aangehouden, zodat alle gronden, die bij normaal hoogwater onderlopen tot de categorie 'buitenwater' zijn gerekend. Nederland heeft een oppervlakte van 41 526 vierkante kilometer. Volgens de bodemstatistiek 1993 was ruim 18 procent daarvan water breder dan zes meter, zoals de Waddenzee, het IJsselmeer en brede rivieren. Van het Nederlandse grondgebied was 3 093 vierkante kilometer bebouwd. Dat is ruim negen procent van de oppervlakte land.

Tabel 1.1
Oppervlakte in vierkante km

	Almere
1998	
Oppervlakte: totaal	248,77
w.v. land	132,87
water	115,90
w.v. binnenwater	115,90
buitenwater	-

Grond is in ons dichtbevolkte land schaars en vele bestemmingen strijden om voorrang. Hoe dicht de adressen, woningen en inwoners gemiddeld op elkaar zaten op 1 januari 1998, staat weergegeven in tabel 1.2. De omgevingsadressendichtheid (OAD) beoogt de mate van concentratie van menselijke activiteiten (wonen, werken, schoolgaan, winkelen, uitgaan etc.) weer te geven. Voor de berekening van de OAD is eerst voor ieder adres binnen de gemeente de adressendichtheid vastgesteld van een gebied met een straal van één kilometer rondom dat adres. Daarna is het gemiddelde berekend over alle adressen binnen de gemeente. Het gemiddelde voor Nederland is 1825 omgevingsadressen per vierkante kilometer. Als we naar gemeenten kijken, zien we de laagste waarden bij Ambt Delden (84), Littenseradiel (104) en Schermer (104). De hoogste waarden vinden we in Amsterdam (5919), 's-Gravenhage (4763) en Rotterdam (3769).

De bevolkingsdichtheid van Nederland is 462 inwoners per vierkante kilometer land. De laagste waarden vinden we in Drenthe (175), Friesland (184) en Zeeland (207). De hoogste waarden in de provincies Utrecht (798), Noord-Holland (935) en Zuid-Holland (1172).

De hoogste woningdichtheid vinden we in Haarlem (2242), Leiden (2226) en Amsterdam (2197), de laagste in Rozendaal (18), Terschelling (21) en Zeewolde (21). Het cijfer voor Nederland is 190 woningen per vierkante kilometer land.

Tabel 1.2
Dichtheden

	Almere
1998*	
Omgevingsadressendichtheid	1 402
Bevolkingsdichtheid	954
Woningdichtheid	377

2. Bevolking

2.1 Stand

De in dit hoofdstuk opgenomen gegevens over de bevolking hebben betrekking op personen die in de Gemeentelijke Basisadministratie (GBA) van de Nederlandse gemeenten als ingezetene (de ‘de jure’ bevolking) zijn opgenomen. Iedereen die voor onbepaalde tijd in Nederland woonachtig is wordt opgenomen in de GBA van de gemeente waar ‘hoofdzakelijk de nachtrust wordt genoten’.

Tabel 2.1
Bevolking op 1 januari

1999	Almere
Totaal	136 157
Mannen	67 720
Vrouwen	68 437

2.2 Samenstelling

Op 1 januari 1998 woonden er ruim vijftien en een half miljoen mensen in Nederland. Van de vijfjaarklassen zijn de 30-34 jarigen het talrijkst (1,3 miljoen). Tot 60 jaar zijn mannen in de meerderheid. Boven de 84 jaar zijn er bijna drie keer zoveel vrouwen als mannen. De levensverwachting bij geboorte is voor mannen 75 en voor vrouwen 80 jaar.

Tabel 2.2
Leeftijd en geslacht

1998	Almere	
	Totaal	Vrouwen
Totaal	126 720	63 732
0- 4	10 725	5 183
5- 9	11 143	5 441
10-14	9 717	4 667
15-19	7 452	3 610
20-24	6 336	3 370
25-29	10 223	5 611
30-34	13 320	6 894
35-39	14 221	7 129
40-44	12 314	6 020
45-49	8 665	3 988
50-54	6 063	2 857
55-59	3 563	1 783
60-64	3 208	1 680
65-69	3 437	1 851
70-74	3 013	1 631
75-79	1 914	1 086
80-84	933	580
85 eo	473	351

De werkende bevolking bestaat vrijwel geheel uit 20- tot 65-jarigen. De verhouding tussen die groep en het aantal jongeren (0-19 jaar) en ouderen (65 jaar of ouder) wordt de demografische druk genoemd. Voor geheel Nederland was op 1 januari 1998 de demografische druk 39,1 jongeren en 21,7 ouderen per 100 personen van 20-64 jaar. De totale demografische druk was dus 60,8.

Tabel 2.3
Demografische druk op 1 januari 1998

	Almere
Per 100 personen van 20-64 jaar	
Jongeren (19 jaar of jonger)	50,1
Ouderen (65 jaar of ouder)	12,5
Totaal	62,6

Op 1 januari 1998 was 55,2 procent van de Nederlandse bevolking van vijftien jaar en ouder gehuwd en 31,5 procent ongehuwd. Rond één op acht was verweduwd (6,9%) of gescheiden (6,4%). Regionaal gezien vinden we het hoogste percentage gehuwden in Drenthe (60,6%) en het laagste percentage in Noord-Holland (49,3%). Gescheiden inwoners vinden we relatief het meest in Noord-Holland (8,4%) en het minst in Overijssel (4,5%).

Tabel 2.4
Burgerlijke staat op 1 januari

	Almere
1998	
Inwoners van 15 jaar en ouder	95 135
w.v. percentage: ongehuwd	29,6
gehuwd 1)	58,0
gescheiden	8,5
verweduwd	3,8

1) Incl. gescheidenen van tafel en bed.

Een gezin is gedefinieerd als een samenlevingsvorm waarbij er een band is tussen de leden door huwelijk of afstamming. Niet-gehuwd samenwonenden zonder kinderen voldoen niet aan deze criteria en zijn niet meegeteld. Op 1 januari 1998 telde Nederland bijna vier miljoen gezinnen. Echtparen zonder kinderen waren de grootste groep met 37,9 procent gevolgd door gezinnen met twee of meer kinderen (37,0%) en gezinnen met één kind (25,1%).

Tabel 2.5
Gezinnen op 1 januari

	Almere
1998	
Totaal aantal gezinnen	32 741
w.v. echtparen zonder kinderen	9 828
gezinnen met 1 kind	8 577
gez.met 2 of meer kinderen	14 336

Tabel 2.6 bevat cijfers over eerste en tweede generatie allochtonen. Personen worden hier gerekend tot allochtonen van de eerste generatie als zijzelf en tenminste één van de ouders in het buitenland zijn geboren. De eerste generatie is gerubriceerd naar het eigen geboorteland. Personen worden hier gerekend tot allochtonen van de tweede generatie als zijzelf in Nederland en beide ouders in het buitenland zijn geboren. De tweede generatie is gerubriceerd naar het geboorteland van de moeder. De aantallen zijn afgerond op veelvouden van vijf, waarbij de aantallen 0 en 5 niet zijn weergegeven. In Nederland waren er op 1 januari 1998 ruim 1,8 miljoen allochtonen. In de vier grote steden vinden we de grootste aantallen (samen 645 duizend). De gemeenten met de hoogste percentages zijn achtereenvolgens: Vaals (39,5%),

Amsterdam (35,9%), Rotterdam (32,5%), ‘s-Gravenhage (32,3%) en Utrecht (22,8%).

Tabel 2.6
Allochtonen op 1 januari

	Almere
1998	
Percentage allochtonen	16,7
Aantal allochtonen	21 155
Herkomst: EU-landen	2 255
Turkije	755
Marokko	2 155
Suriname	6 695
Ned. Antillen/Aruba	1 415
Indonesië	2 380
Overige landen	5 510

2.3 Geboorte, sterfte en verhuizingen

Het aantal levendgeborenen in 1997 was voor heel Nederland gelijk aan 192 443. In de gemeente Urk lag het relatieve aantal levendgeborenen met 24,1 per duizend inwoners bijna twee maal zo hoog als het landelijk gemiddelde (12,4‰). In 1997 stierven 135 783 inwoners van Nederland. Landelijk stierf 36,6 procent door hart- en vaatziekten, 28,0 procent door nieuwvormingen (kanker), 3,8 procent door uitwendige oorzaken en 31,5 procent door andere oorzaken.
Landelijk verhuisden in 1997 iets meer dan 1,1 miljoen personen binnen de eigen gemeente. Binnen de gemeente Groningen werd naar verhouding het meest verhuisd (één op elke zeven inwoners). Het laagste aantal binnenverhuizingen vinden we in de gemeente Blaricum waar slechts één op de honderd inwoners binnen de eigen gemeente is verhuisd.
Andere wijzigingen in inwonertal die niet (meer) kunnen worden gerubriceerd onder geboorte, sterfte, gemeentegrens-wijziging, vestiging of vertrek worden in de bevolkingsstatistiek opgenomen als (administratieve) correcties. Het saldo van geboorte, sterfte, vestiging, vertrek en correcties vormt de bevolkingsgroei of bevolkingsdaling. De provincie Groningen was in 1997 de enige provincie met een bevolkingsdaling (-0,3 per duizend inwoners). De bevolkingsgroei in de andere provincies varieerde tussen de vier en de negen per duizend inwoners, met als uitzonderingen Limburg met 1,5 en Flevoland met een groei van 42,0 per duizend inwoners.

Tabel 2.7
Geboorte, sterfte en verhuizingen

	Almere
1997	
Levendgeborenen	1 932
Overledenen	543
w.o. door: nieuwvormingen *	181
hart- en vaatziekten *	165
uitwendige oorzaken *	22
Verhuisd binnen de gemeente	11 762
Gevestigd in de gemeente	11 545
Vertrokken uit de gemeente	4 970
Bevolkingsgroei per 1 000 inw.	65,7

3. Economie

3.1 Besteedbaar Inkomen

Het gemiddeld besteedbaar inkomen per inwoner van Nederland was 20 500 gulden in 1996. Het rangnummer geeft de positie van de gemeente op de ‘ínkomensladder’, waarop alle gemeenten zijn gerangschikt van hoog (nr. 1 Rozendaal) naar laag (nr. 572 Urk). Het indexcijfer geeft de groei sinds 1989. Het indexcijfer voor Nederland is 126,5.

Tabel 3.1
Inwoners en gemiddeld inkomen, 1996

		Almere
Inwoners op 31 december		118 900
Gemiddeld inkomen	gld	19 700
Rangnummer gemiddeld inkomen		360
Index (1989=100) gemiddeld inkomen		126

Personen met 52 weken inkomen zijn ingedeeld naar het belangrijkste inkomensbestanddeel. Bij zelfstandigen is dat winst uit de onderneming, bij werknemers loon, bij pensioenontvangers AOW en pensioen en tot slot bij overige niet-actieven een uitkering. Voor Nederland bedroeg het gemiddeld inkomen van alle inkomensontvangers 31 700 gulden, van zelfstandigen 36 100, van werknemers 35 400, van pensioenontvangers 26 600 en van de overige niet-actieven 22 700 gulden.

Tabel 3.2
Personen met 52 weken inkomen per categorie

			Almere
1996			
Inkomensontvangers op 31 december			70 700
w.v. percentage:	zelfstandigen		5,3
	werknemers		67,1
	pensioenontvangers		14,5
	overige niet-actief		12,9
Gem. inkomen:	alle ink.ontvangers	gld	32 100
	zelfstandigen	gld	32 800
	werknemers	gld	35 600
	pensioenontvangers	gld	24 500
	overige niet-actief	gld	22 300

De welvaart die het besteedbaar inkomen een huishouden oplevert, hangt samen met de grootte en samenstelling van het huishouden. Voor een echtpaar met één kind jonger dan zes jaar is berekend dat het inkomen 66 procent hoger moet zijn als dat van een alleenstaande om hetzelfde welvaartsniveau te bereiken. Het CBS heeft een methode ontwikkeld om een gemiddeld gestandaardiseerd huishoudinkomen te berekenen. Daarbij wordt niet alleen gecorrigeerd voor verschillen in het aantal huishoudensleden maar ook voor de leeftijdsamenstelling van het huishouden.
Het gemiddeld gestandaardiseerd huishoudinkomen was in 1996 voor geheel Nederland 34 000 gulden, de laagste waarde vinden we in de gemeente Kollummerland (28 500 gulden) en de hoogste in de gemeente Bloemendaal (50 100 gulden).
De Nederlandse huishoudens bestonden in 1996 voor 30,2 procent uit één persoon, voor 41,3 procent uit meer personen zonder minderjarige kinderen en voor 28,6 procent uit meer personen met minderjarige kinderen.

Landelijk waren de gemiddelde inkomens voor deze drie groepen: 29 300 (eenpersoons), 59 000 (meerpersoons zonder kind) en 57 000 gulden (meerpersoons met kind).

Tabel 3.3
Huishoudens en gemiddeld inkomen

		Almere
1996		
Huishoudens op 31 december		45 800
w.v. percentage: eenpersoons		23,9
meerpers. zond. kind		35,4
meerpers. met kind		40,7
Gem. inkomen: totaal huishoud.	gld	50 900
eenpersoons	gld	29 900
meerpers. z. kind	gld	58 900
meerpers. met kind	gld	56 100
Gestandaardiseerd huishoudensink.	gld	34 100

3.2 Vermogen

Een vermogensbezitter is hier gedefinieerd als een niet gehuwd persoon of een echtpaar met een vermogen van meer dan 200 duizend gulden. Er waren op 1 januari 1995 in Nederland ruim 420 duizend vermogensbezitters, met een gemiddeld vermogen van 852 duizend gulden. Er waren toen 73 670 miljonairs in Nederland.

Tabel 3.4
Vermogensbezit op 1 januari 1995

	Almere
Vermogensbezitters	450
Gemiddeld vermogen gld	574 000
Miljonairs	60

3.3 Bedrijfsvestigingen

In tabel 3.5 staat het aantal bedrijfsvestigingen met werkzame personen (zelfstandigen en werknemers) uit het handelsregister van de Kamers van Koophandel, ingedeeld naar economische activiteit volgens de SBI ’93.

Tabel 3.5
Bedrijfsvestigingen met werkzame personen

	Almere
Totaal op 31 december 1997	4 283
w.v. Landbouw en visserij	40
Nijverheid	627
Commerciële dienstverlening	3 088
Niet-commerciële dienstverlening	528

Bron: handelsregister Kamers van Koophandel.

Landelijk waren er in 1997 iets meer dan 663 duizend bedrijfsvestigingen met werkzame personen. Daarvan behoort drie procent tot de landbouw en visserij, 17 procent tot de nijverheid, 69 procent tot de commerciële dienstverlening en

10 procent tot de niet-commerciële dienstverlening. De gemeenten met de hoogste waarden voor de verschillende activiteiten zijn: Boskoop met 37 procent in de landbouw, Obdam met 35 procent in de nijverheid, Terschelling met 79 procent in de commerciële dienstverlening en ten slotte Rozendaal met 23 procent in de niet-commerciële dienstverlening.

3.4 Arbeid

Op 31 december 1997 waren er in Nederland ruim zes miljoen banen (exclusief zelfstandigen). Deze waren als volgt verdeeld naar activiteit (SBI): 1,5 procent in de landbouw en visserij, 22 procent in de nijverheid, 46 procent in de commerciële dienstverlening en 31 procent in de niet-commerciële dienstverlening.

Tabel 3.6
Banen van werknemers per 31 december 1997*

	Almere
Totaal	31 150
w.v. Landbouw en visserij	200
Nijverheid	4 610
Commerciële dienstverlening	17 760
Niet-commerciële dienstverlening	8 580

Iedereen van 15 t/m 64 jaar die twaalf uur per week werkte of actief naar werk zocht, behoorde in 1996 tot de beroepsbevolking van 6,7 miljoen personen. Hiervan is 44 procent middelbaar (MBO, HAVO, VWO) en 30 procent lager geschoold. Van de 10,5 miljoen 15 t/m 64 jarige inwoners heeft 39 procent een midden en 41 procent een laag onderwijsniveau. De beroepsbevolking bestaat voor 90,7 procent uit in Nederland geboren personen met een Nederlandse nationaliteit (autochtonen). Verhoudingsgewijs vinden we onder de beroepsbevolking de meeste autochtonen in Friesland (96,8%) en de minste in Noord-Holland (86,0%).
Van de totale beroepsbevolking werken 6,2 miljoen personen (92,7%) ten minste 12 uur per week. Deze groep bestaat uit 5,5 miljoen werknemers in loondienst en 700 duizend zelfstandigen (inclusief meewerkende gezinsleden). De provincie Utrecht heeft met 94,2 procent het hoogste en de provincie Groningen met 89,3 procent het laagste percentage werkenden onder de beroepsbevolking. In Friesland is het aandeel zelfstandigen met 4,9 procent het hoogst en in Zuid-Holland vinden we met 89,9 procent van de werkenden de meeste werknemers in loondienst.
Deze cijfers zijn gebaseerd op de Enquête Beroepsbevolking; aantallen lager dan tweeduizend zijn niet opgenomen.

Tabel 3.7
Beroepsbevolking 1995/1997

	Almere
Inwoners 15-64 jaar	77 400
w.o. onderwijsniveau laag 1)	32 300
onderwijsniveau midden 2)	30 500
Beroepsbevolking 15-64 jaar	51 700
w.o. onderwijsniveau laag 1)	16 300
onderwijsniveau midden 2)	23 100
leeftijd 25 t/m 44 jaar	35 900
leeftijd 45 t/m 64 jaar	10 500
autochtonen	42 100
werkzaam	47 900
w.o. werknemers	44 400

1) Basisonderwijs, VBO, MAVO
2) MBO, HAVO, VWO

4. Wonen

4.1 Woningvoorraad

Op 1 januari 1998 stonden er in Nederland 6,4 miljoen woningen. Van de landelijke woningvoorraad is 70,8 procent een eengezinswoning. Regionaal zijn er grote verschillen: in Drenthe zijn negen van de tien huizen eengezinswoningen terwijl in Zuid-Holland maar iets meer dan de helft (51,5%) van de voorraad uit eengezinswoningen bestaat.
Landelijk zijn er bijna evenveel huur- als koopwoningen. Verhoudingsgewijs vinden we de meeste koopwoningen in Zeeland (59,4%) en de meeste huurwoningen in Noord-Holland (58,6%). Ruim 23 procent van alle woningen is voor 1945 gebouwd, 31 procent stamt uit de periode 1945 t/m 1970 en bijna 46 procent is van na 1970.

Tabel 4.1
Woningvoorraad op 1 januari 1998

	Almere
Totaal	50 091
w.o. Eengezinswoningen	38 536
Koopwoningen	25 248
Huurwoningen	24 843
Bouwperiode: voor 1945	-
1945-1970	-
na 1970	50 091

Bron: Ministerie VROM

4.2 Gereedgekomen nieuwbouw

In 1997 zijn 92 315 woningen gereedgekomen. Hiervan was 71 procent een eengezinswoning. De nieuwe huur- en koopwoningen zijn hier onderverdeeld in drie categorieën stichtingskosten: goedkoop (tot 171 duizend), middelduur (171 tot 243 duizend) en duur (vanaf 243 duizend gulden). Relatief worden de meeste goedkope huurwoningen gebouwd in Noord-Holland en de meeste dure koopwoningen in Zeeland.
Landelijk hebben de meeste opgeleverde woningen 3 of 4 kamers (81,4%). 5,4 procent van de gereedgekomen woningen heeft 1 of 2 kamers en 13,4 procent 5 kamers of meer. In de provincie Utrecht is 8,6 procent van de gereedgekomen nieuwbouwwoningen een 1- of 2-kamerwoning, in Drenthe heeft 24,7 procent van de nieuwbouw 5 of meer kamers

Tabel 4.2
Gereedgekomen nieuwbouw, 1997

	Almere
Totaal	3 774
Eengezinswoningen	3 254
Huur: w.v. goedkoop	845
middelduur	288
duur	-
Koop: w.v. goedkoop	1 301
middelduur	941
duur	399
1 of 2 kamers	72
3 of 4 kamers	3 290
5 of meer kamers	412

4.3 Vastgoed en hypotheken

Sinds 1 januari 1995 is de Wet waardering onroerende zaken (WOZ) van kracht. Deze wet verplicht gemeenten het onroerend goed binnen de gemeentegrenzen periodiek te taxeren. Tabel 4.3 bevat gegevens over het onroerend goed per 1 januari 1997 met als waardepeildatum 1 januari 1995. De gemeenten die in 1992, 1993 of 1994 hebben getaxeerd, is toegestaan van deze taxaties gebruik te maken. De taxaties van deze gemeenten zijn geïndexeerd naar 1995.
De gemeente met de laagste gemiddelde WOZ-waarde voor woningen is Reiderland (86 duizend gulden) en de gemeente met gemiddeld de duurste woningen is Bloemendaal (457 duizend gulden).

Tabel 4.3
Waardering onroerende zaken, 1997

	Almere
Niet-woningen mln gld	2 118
Woningen mln gld	8 186
Gemid. per woning gld	178 000

In 1998 hebben er in Nederland 341 duizend vastgoedtransacties plaatsgevonden met een totale waarde van 124 miljard gulden. Daaronder waren 194 duizend particuliere woningtransacties (52 miljard gulden). Het gemiddeld bedrag van de particuliere aankopen was 266 duizend gulden. Het laagste gemiddelde aankoopbedrag vinden we in de provincie Groningen (181 duizend) en het hoogste in de provincie Utrecht (323 duizend gulden).

Tabel 4.4
Vastgoedtransacties, 1998

	Almere
Totaal aantal	4 618
w.o. part. woningen	2 899
Totaal bedrag mln gld	1 448
w.o. part.won. mln gld	710
Gem. per part.won. gld	245 000

Bron: Kadata BV.

Mede door de lage rente worden er veel meer hypotheken afgesloten dan er vastgoedtransacties zijn. In 1997 zijn er 537 duizend nieuwe particuliere woninghypotheken afgesloten, met een totale waarde van 106 miljard gulden. Gemiddeld is dat 198 duizend gulden per afgesloten hypotheek.

Tabel 4.5
Nieuw ingeschreven hypotheken, 1997

	Almere
Particuliere woningen	7 944
Tot. bedrag mln gld	1 733
Gemid. bedrag gld	218 000
Overige hypotheken	251
Tot. bedrag mln gld	212
Gemid. bedrag gld	844 000

5. Onderwijs

Van de 9 347 onderwijsinstellingen in Nederland (scholen, excl. HBO en WO) behoren 2 937 tot het openbaar en 6 410 tot het bijzonder onderwijs. Relatief vinden we de meeste openbare scholen in Drenthe (53%) en de meeste bijzondere in Limburg (90%). Totaal zijn er 7 253 basisscholen; 965 scholen voor speciaal en voortgezet speciaal onderwijs; 636 scholen voor algemeen voortgezet onderwijs (MAVO, HAVO, VWO); 409 scholen voor voorbereidend beroepsonderwijs (VBO) en 84 scholen voor middelbaar beroepsonderwijs (MBO) in Nederland.

Tabel 5.1
Scholen, 1997/'98

	Almere
Totaal	72
Basis openbaar	33
Basis rooms-kathol.	7
Basis protest.-chr.	11
Basis overig bijz.	6
Speciaal openbaar	4
Speciaal bijzonder	2
Alg. voortg. openb.	2
Alg. voortgez. bijz.	2
VBO openbaar	2
VBO bijzonder	2
MBO openbaar	-
MBO bijzonder	1

Op 1 oktober 1997 waren er 2,8 miljoen leerlingen ingeschreven op scholen in Nederland. Dat is gemiddeld 297 leerlingen per school. De drie kleinste basisscholen van het land vinden we in de gemeenten Delfzijl (overig bijzonder, 30 leerlingen), Wieringen (protestants-christelijk, 31 leerlingen) en Weerselo (openbaar, 33 leerlingen). Landelijk zijn de scholen in het speciaal onderwijs, met 126 leerlingen per school, gemiddeld het kleinst.

Tabel 5.2
Leerlingen, 1997/'98

	Almere
Totaal	26 434
Basis openbaar	10 780
Basis rooms-kathol.	1 881
Basis protest.-chr.	2 814
Basis overig bijz.	1 093
Speciaal openbaar	879
Speciaal bijzonder	313
Alg. voortg. openb.	1 874
Alg. voortgez. bijz.	2 888
VBO openbaar	1 148
VBO bijzonder	820
MBO openbaar	-
MBO bijzonder	1 944

6. Verkiezingen Tweede Kamer en gemeenteraad

Het CBS publiceert na elke verkiezing gegevens over (aantallen) kiezers, stemmen en zetels per politieke groepering. Bij Tweede Kamerverkiezingen zijn alle Nederlanders van 18 jaar of ouder kiesgerechtigd. In 1998 waren dat 11,8 miljoen mensen, waarvan 73 procent een stem uitbracht.

Tabel 6.1
Tweede Kamerverkiezingen, 1998

	Almere
Kiesgerechtigden	87 773
Opkomstpercentage	70
Geldige stemmen	61 032
w.o. op: PvdA	18 326
VVD	21 345
CDA	4 136
D66	6 783
GroenLinks	4 922
RPF	594
SGP	85
GPV	491
SP	1 821

Vanwege gemeentelijke herindelingen worden gemeenteraadsverkiezingen niet in alle gemeenten op hetzelfde moment gehouden. In tabel 6.2 wordt de zetelverdeling gegeven zoals die was op basis van de gemeenteraadsverkiezingen in 1998 of in het eerste kwartaal van 1999. In 503 gemeenten zijn de kiezers op 4 maart 1998 naar de stembus geweest. In oktober en november van 1998 werd gekozen in zes gemeenten. Op 3 maart 1999 werd in de overige 29 gemeenten gestemd. Bij al die gemeenteraadsverkiezingen samen bedroeg het opkomstpercentage gemiddeld iets minder dan 60 procent van de twaalf miljoen kiesgerechtigden. Het laatstgenoemde getal is inclusief niet-Nederlanders die tenminste vijf jaar onafgebroken in Nederland verblijven.
Er zitten meer dan drie keer zoveel mannen als vrouwen in de gemeenteraad. Voor heel Nederland waren de gekozen gemeenteraadsleden als volgt verdeeld over de diverse politieke groeperingen: CDA 23,7 procent, PvdA 17,9 procent, VVD 17,7 procent, D66 4,4 procent, GroenLinks 4,2 procent, overige landelijke partijen 5,6 procent en 26,6 procent is lid van een lokale partij.

Tabel 6.2
Gekozen gemeenteraadsleden, 1998-1999

	Almere		
	Totaal	Mannen	Vrouwen
Totaal	39	25	14
w.v. CDA	3	1	2
PvdA	9	7	2
VVD	12	6	6
D66	5	3	2
GroenLinks	4	2	2
Overige landelijke partijen	-	-	-
Lokale partijen	6	6	-

7. Motorvoertuigen, misdrijven en veiligheid

7.1 Motorvoertuigenpark

Het motorvoertuigenpark in Nederland bestond per 1 januari 1998 voor het merendeel uit personenauto's (5,8 miljoen stuks, 84%). Verder telde het voertuigenpark toen nog 738 duizend bedrijfsauto's en 373 duizend motorfietsen.
In tabel 7.1 wordt het voertuigenpark geteld op basis van de kentekenregistraties. Deze telling geeft alle registraties per gemeente, ongeacht de plaats waar het voertuig wordt gebruikt. In heel Nederland zijn er gemiddeld 38,8 personenauto's per honderd inwoners. De hoogste gemiddelden zijn te vinden in de gemeenten Haarlemmermeer (78), Vianen (71) en Gouda (68). Daar zijn grote lease- of verhuurbedrijven van personenauto's gevestigd.
Landelijk gezien zijn personenauto's die op benzine rijden het talrijkst (83%); op diesel (11%) en LPG (6%) rijden minder auto’s, die echter gemiddeld wel meer kilometers maken.

Tabel 7.1
Motorvoertuigenpark, 1998

	Almere
Personenauto's	41 707
w.v. benzine	32 195
diesel	5 852
LPG	3 660
Bedrijfsauto's	3 671
w.o. bestelauto's	3 193
vrachtauto's	303
autobussen	1
Motorfietsen	2 399
w.o. groter dan 500 cc	1 877

7.2 Misdrijven

Een misdrijf is een strafbaar feit dat in de strafwetgeving wordt genoemd. In het algemeen gaat het om ernstige delicten, waarvan vervolging en berechting geschiedt door een arrondissementsrechtbank.
In 1996 zijn landelijk van 1,2 miljoen misdrijven processen-verbaal opgemaakt. Hiervan viel 90 procent (1,1 miljoen) onder het Wetboek van Strafrecht. Van de rest van de misdrijven vallen negen van de tien onder de Wegenverkeerswet en één onder de overige wetten (o.a. de Opiumwet en de Wet economische delicten).
De vermogensmisdrijven waren met 70 procent de grootste groep misdrijven strafbaar gesteld in het Wetboek van Strafrecht. Tot deze misdrijven behoren diefstal uit auto's, fietsdiefstal en diefstal uit woonhuizen. In 1996 waren deze misdrijven landelijk gezien goed voor respectievelijk 20, 18 en 12 procent van alle opgemaakte processen verbaal.

Tabel 7.2
Misdrijven, 1996

	Almere
Wetboek van Strafrecht	9 009
w.o. geweldsmisdrijven	580
vermogensmisdrijven	5 351
vernielingen	3 055
Wegenverkeerswet	746
Overige wetten	71

7.3 Veiligheid

Tabel 7.3 toont het aantal geregistreerde verkeersongevallen met persoonlijk letsel. In 1997 waren er in Nederland iets minder ongevallen buiten de bebouwde kom dan erbinnen. Wel is het zo dat buiten de bebouwde kom relatief meer doden en minder gewonden vallen dan binnen de bebouwde kom. Van de 11 238 ongevallen met letsel in Nederland had 10,3 procent een dodelijke afloop.

Tabel 7.3
Verkeersongevallen, 1997

	Almere
Totaal ongevallen	36
w.v. binnen de bebouwde kom	20
buiten de bebouwde kom	16
Totaal slachtoffers	47
w.v. doden	6
gewonden	41

De brandweer komt meestal in actie na een melding. Deze meldingen worden onderscheiden in loos alarm, brand en hulpverlening. De cijfers hebben uitsluitend betrekking op branden waarvoor de brandweer daadwerkelijk bluswerk heeft verricht. Branden die (zonder brandweerhulp) werden geblust door bewoners van een pand, het personeel of de eigen brandweer van een bedrijf, blijven buiten beschouwing. In 1997 heeft de brandweer ruim 49 duizend branden geblust. Daarvan heeft 66 procent betrekking op buitenbranden, 4 procent op schoorsteenbranden en 31 procent op binnenbranden. De meeste binnenbranden (60%) vinden plaats in woongebouwen.
Het aantal buitenbranden was in 1997 bijna 33 duizend. De branden in 'papier-, vuilcontainer, afvalbak en in los afval' vormen de hoofdmoot van het aantal buitenbranden (44%), verder vallen in deze categorie de branden in auto's en berm-, bos- en heidebranden.
Behalve voor het blussen van branden werd landelijk 39 duizend maal de hulp van de brandweer ingeroepen. Tot de veel voorkomende activiteiten bij hulpverlening behoren 'het bestrijden van wateroverlast of stormschade' (22%), 'het reinigen van wegen of terreinen' (17%) en 'bevrijden of redden van personen' (17%).

Tabel 7.4
Assistentie brandweerkorpsen, 1997

	Almere
Branden	390
w.v. schoorsteenbrand	7
buitenbrand	276
binnenbrand	107
w.o. woningbrand	61
Brandschadebedrag 1000 gld	16 282
Hulpverleningen	217

8. Gegevens over wijken, buurten en postcodegebieden

Binnen de 572 Nederlandse gemeenten werden in 1997 totaal 2 354 wijken en 10 471 buurten onderscheiden. De wijk- en buurtindeling is hiërarchisch van aard: iedere gemeente bestaat uit één of meer wijken en iedere wijk bestaat uit één of meer buurten. Inzicht in de ligging en omvang van de diverse buurten wordt geboden door de overzichtskaart verderop in dit hoofdstuk. Een andere onderverdeling van het gemeentelijk grondgebied is die in viercijferige postcodegebieden. Deze vallen in het algemeen niet samen met de wijken en buurten van een gemeente. In 1997 werden in totaal 3 946 postcodegebieden onderscheiden.

Tabel 8.1 geeft naast de namen en codes van wijken en buurten een overzicht van de belangrijkste beschikbare kerncijfers voor deze gebieden. De voornaamste kerncijfers per postcodegebied staan in tabel 8.2, met vermelding van de PTT-woonplaats waar dit gebied toe behoort. Met deze kerncijfers kunnen de diverse deelgebieden van een gemeente worden getypeerd en onderling vergeleken. In samenhang geven de diverse kerncijfers een profielschets van een buurt, wijk of postcodegebied. In de rest van deze paragraaf worden alleen die kerncijfers toegelicht waarvoor de klassenindeling of definitie afwijkt van die in eerdere hoofdstukken van deze publicatie.

De leeftijdsopbouw van de bevolking in 1997 is weergegeven als procentuele verdeling over drie leeftijdsgroepen (tussen haakjes de percentages voor Nederland): 0-14 jaar (18%), 15-64 jaar (68%) en 65 jaar of ouder (13%).

De definitie van eerste en tweede generatie allochtonen wijkt hier af van die in paragraaf 2.2. In tabel 8.1 zijn alleen die allochtonen geteld waarvoor het land van herkomst Turkije, Marokko, Suriname, de Nederlandse Antillen of Aruba is. In geheel Nederland vormde deze bevolkingsgroep in 1997 vijf procent van de totale bevolking.

De gemiddelde gezinsgrootte voor Nederland is 3,04 personen per gezin. In bijna twee op de drie gezinnen (62,5%) zijn kinderen. Naast het aantal gezinnen met of zonder kinderen is het evenzeer van belang te weten hoeveel personen er niet in gezinsverband wonen. Dit zijn namelijk personen die alleenstaand zijn of die samenwonen met een andere persoon (geen echtpaar) zonder kinderen. Ook mannen die samenwonen met een vrouw met kinderen die niet door hem zijn erkend, worden tot de groep niet in gezinsverband wonende personen gerekend. Landelijk gezien woont ruim één op de vijf personen niet in gezinsverband.

De kolom WOZ (Wet waardering onroerende zaken) geeft de gemiddelde waarde van woningen per 1 januari 1997 met als waardepeildatum 1 januari 1995. Vanwege een optimale vergelijkbaarheid van buurten is ervoor gekozen om hier de categorieën recreatie- en overige woningen (vooral garageboxen) niet mee te nemen in de gemiddelde waarde. De gemeenten die in 1992, 1993 of 1994 hebben getaxeerd, is toegestaan van deze taxaties gebruik te maken. De taxaties van deze gemeenten zijn geïndexeerd naar 1995. De gemiddelde WOZ-waarde voor woningen is in Nederland 175 duizend gulden.

Het besteedbaar inkomen is het totaal aan inkomsten van een individu verminderd met betaalde premies en belastingen. In Nederland is in 1996 het gemiddeld besteedbaar inkomen per inwoner gelijk aan 20 500 gulden per jaar. Op wijk- en buurtniveau kan men dit cijfer beschouwen als een indicator van de gemiddelde bestedingsruimte. Een indicator voor de gemiddelde hoogte van het netto loon in een gebied is het gemiddeld besteedbaar inkomen van reguliere inkomensontvangers. Dit zijn individuen die in 1996 52 weken een inkomen hebben genoten. Groepen inkomensontvangers die buiten deze laatste definitie vallen zijn bijvoorbeeld seizoenswerkers en oproepkrachten. Voor het gehele land bedraagt het gemiddeld inkomen van reguliere inkomensontvangers 31 700 gulden. De inkomensverdeling van wijken en buurten wordt gekarakteriseerd door twee percentages. De kolom 'Laag' geeft het percentage reguliere inkomensontvangers met een besteedbaar inkomen onder de 40 procentgrens (25 020 gulden) van de landelijke inkomensverdeling. De kolom 'Hoog' geeft het aandeel reguliere inkomensontvangers met een besteedbaar inkomen boven de 80 procentgrens (43 990 gulden) van de landelijke inkomensverdeling. Het laatste kerncijfer in tabel 8.1 uit het Regionale Inkomensonderzoek is het percentage niet-actieve inkomensontvangers van 15 tot en met 64 jaar. Dit is het aandeel inkomensontvangers in deze leeftijdscategorie met een uitkering als voornaamste inkomensbron. Merk op dat AOW-ontvangers hier niet meegeteld worden, maar pensioenontvangers jonger dan 65 jaar wel.

Het aantal bedrijfsvestigingen (met en zonder personeel) per gemeente, wijk of buurt is onderverdeeld in de volgende negen klassen: 1 is 0–10; 2 is 10-20; 3 is 20-50; 4 is 50-100; 5 is 100-200; 6 is 200-500; 7 is 500-1000; 8 is 1000-2000 en tenslotte 9 is 2000 of meer bedrijfsvestigingen. Bedrijfsvestigingen in de intramurale gezondheidszorg en de landbouw en visserij zijn niet meegeteld.

NB: In dit hoofdstuk zijn aantallen inwoners, gezinnen, woningen en personenauto’s aselect afgerond op tientallen.

Tabel 8.1
Kerncijfers wijken en buurten 1997

Wijk- en buurtindeling		Inwoners			Al-loch-tonen	Leeftijdsklasse		
		Totaal	Mannen	Vrouwen		0-14	15-64	65eo
code	naam	x 1	x 1	x 1	%	%	%	%
0034 AME	Gemeente Almere	118910	59150	59760	8	25	67	8
003400	Wijk 00 Almere-Stad ten Z. v.d. spoorl.	20240	10060	10170	10	24	66	10
00340000	Centrum-Stad	1980	1000	990	10	8	73	19
00340001	Stedenwijk	10970	5440	5530	13	23	68	9
00340002	Muziekwijk ten Z. van de spoorlijn	7290	3620	3670	6	29	62	9
00340003	Waterhout	0	0	0	.	.	.	.
00340004	Beatrixpark	0	0	0	.	.	.	.
003401	Wijk 01 Almere-Stad ten N. v.d. spoorl.	48570	24280	24290	8	27	67	6
00340100	Waterwijk	8550	4320	4230	5	27	68	5
00340101	Kruidenwijk	9160	4530	4630	7	28	64	8
00340102	Muziekwijk ten N. van de spoorlijn	11470	5780	5690	6	28	66	6
00340103	Staatsliedenwijk	2690	1300	1400	23	22	70	8
00340104	Wijk ten N. van Hogering	690	350	330	.	20	77	3
00340105	Verzetswijk	3650	1840	1820	8	30	66	4
00340106	Filmwijk	8740	4380	4350	9	26	70	4
00340107	Parkwijk	3640	1790	1850	8	26	65	9
003402	Wijk 02 Almere-Haven	21890	10750	11140	6	21	68	11
00340200	Centrum-Haven	1160	530	640	10	11	56	33
00340201	De Werven	2950	1430	1520	8	18	70	12
00340202	De Hoven	2470	1230	1240	10	19	73	8
00340203	De Meenten	2520	1250	1260	4	24	68	8
00340204	De Grienden	2830	1400	1430	4	24	66	10
00340205	De Marken	3230	1650	1590	4	21	71	8
00340206	De Steiger	0	0	0	.	.	.	.
00340207	De Gouwen en De Paal	3150	1570	1580	5	23	71	6
00340208	De Wierden	3570	1710	1860	7	20	65	15
00340209	Landelijk gebied Almere-Haven	10	10	0	.	.	.	.
003403	Wijk 03 Almere-Buiten	27430	13640	13790	8	27	66	7
00340300	Centrumgebied Almere-Buiten	1460	640	830	11	17	54	29
00340301	Bouwmeesterbuurt	4650	2350	2290	8	27	66	7
00340302	Bloemenbuurt	5270	2640	2630	7	27	65	8
00340303	Landgoederenbuurt	4220	2120	2100	5	30	66	4
00340304	Molenbuurt incl. Poldervlak	4580	2260	2330	7	25	68	7
00340305	Faunabuurt	4750	2370	2370	8	29	67	4
00340306	Regenboogbuurt	2500	1260	1240	13	26	72	2
003406	Wijk 06 Almere-niet stedelijk gebied	510	270	240	.	23	.	.
00340600	Overig Almere niet stedelijk gebied	400	210	190	.	24	.	.
00340601	De Vaart	100	60	50	.	17	.	.
003407	Wijk 07 Almere-Hout	270	140	130	.	16	.	.
00340700	Almere-Hout	270	150	130	.	16	.	.

Tabel 8.1
Kerncijfers wijken en buurten 1997

Gezinnen	Gemid. gezins-grootte	Niet in gezin	Gezin met kind	WOZ	Best. inkomen per inwoner	Best. inkomen per ontvanger	Ink.verd. laag	Ink.verd. hoog	Niet-actie-ven	Bedr. vest.	OAD	Wijk- en buurtin-deling
x 1	x 1	%	%	gld	gld	gld	%	%	%	klas	x 1	code
30830	3,1	18	70	178000	19650	32150	36	20	17	9	1402	0034 AME
5050	3,2	21	69	156000	19450	31000	39	17	20	7	1937	003400
340	2,5	57	46	117000	25850	30750	35	13	11	6	2014	00340000
2780	3,2	20	70	155000	18600	29850	42	16	24	6	1844	00340001
1930	3,2	14	72	174000	19000	32750	35	21	15	5	2040	00340002
0	.	.	.	.	.	.	.	.	.	1	.	00340003
0	.	.	.	.	.	.	.	.	.	1	.	00340004
12540	3,2	17	72	192000	19750	33000	33	21	14	7	1300	003401
2210	3,3	14	76	175000	18800	31600	36	21	15	6	1100	00340100
2430	3,3	14	74	173000	17650	31150	42	21	20	5	1363	00340101
3010	3,2	16	71	204000	20500	34750	29	25	11	5	1485	00340102
620	3,0	31	74	127000	17600	28150	46	11	29	4	1952	00340103
200	3,0	13	59	530000	30900	49950	15	58	.	3	545	00340104
950	3,2	16	70	211000	19950	33150	28	17	11	3	1171	00340105
2180	3,1	22	71	203000	21000	34150	27	19	10	5	1132	00340106
950	3,1	21	65	184000	20150	31750	33	18	14	3	1128	00340107
5750	3,1	19	68	161000	19500	31150	42	20	22	7	1279	003402
240	2,5	47	46	119000	23750	29600	51	18	21	5	1487	00340200
750	3,0	23	68	143000	19000	28300	47	12	30	4	1785	00340201
600	3,1	25	71	146000	19050	29950	45	16	24	3	1688	00340202
660	3,2	18	70	162000	18900	32900	33	29	16	4	990	00340203
800	3,2	10	71	191000	19000	32500	42	22	19	4	975	00340204
900	3,2	12	70	191000	19950	32850	38	26	18	5	988	00340205
0	.	.	.	.	.	.	.	.	.	4	560	00340206
860	3,2	12	72	200000	20350	35400	32	26	15	4	928	00340207
960	2,9	23	60	135000	18500	27700	48	11	33	3	1376	00340208
0	.	.	.	.	.	.	.	.	.	1	622	00340209
7260	3,1	17	69	178000	19550	31900	35	19	16	6	1303	003403
330	2,7	39	56	120000	18250	25100	54	7	29	4	1702	00340300
1240	3,1	16	69	166000	18950	30950	38	17	21	4	1090	00340301
1470	3,0	16	65	177000	20200	33150	32	22	17	4	1390	00340302
1120	3,2	15	70	207000	20500	35000	26	24	12	4	1656	00340303
1250	3,2	13	71	153000	17500	29250	44	16	23	5	1256	00340304
1280	3,1	15	69	221000	20500	33400	28	20	8	3	1388	00340305
590	3,1	27	75	165000	20350	32650	30	17	12	1	594	00340306
130	3,5	9	69	274000	20950	34250	39	28	.	6	478	003406
100	3,6	9	74	193000	18500	30800	40	25	.	6	524	00340600
30	.	12	.	.	.	.	.	.	.	3	86	00340601
90	2,7	12	45	528000	36150	52050	17	62	.	2	58	003407
90	2,7	12	45	528000	36150	52050	17	62	.	2	58	00340700

Tabel 8.2
Kerncijfers postcodegebieden 1997

Postcodegebied	Woning-voor-raad	OAD	WOZ	Kent.regi. personen-auto's	Inwo-ners	Leeftijdsklasse 0-14	15-64	65eo	Al-loch-tonen
code PTT-woonplaats	x 1	x 1	gld	x 1	x 1	%	%	%	%
1309 ALMERE	20	49	.	30	30	.	.	.	.
1311 ALMERE	1800	1435	192000	1640	4660	27	66	7	6
1312 ALMERE	2820	1573	204000	2350	7770	29	65	6	9
1313 ALMERE	1730	1092	189000	1540	5100	29	63	8	5
1314 ALMERE	2490	1760	144000	1780	6000	25	66	9	13
1315 ALMERE	1350	2018	116000	660	2130	8	73	19	9
1316 ALMERE	1630	1173	240000	1650	4760	27	70	3	5
1317 ALMERE	1650	933	164000	1310	4460	26	67	7	6
1318 ALMERE	1370	1169	211000	1210	3650	30	66	4	9
1322 ALMERE	.	242	.	130	.	.	.	.	.
1323 ALMERE	2600	2042	174000	2110	7190	29	62	9	7
1324 ALMERE	4190	1827	156000	2830	10690	23	68	9	12
1325 ALMERE	3560	1136	203000	3450	8800	26	70	4	9
1326 ALMERE	1400	1127	184000	3580	3630	26	65	9	9
1331 ALMERE	30	50	.	50	150	33	.	.	.
1332 ALMERE	.	272	.	270	10	.	.	.	.
1333 ALMERE	4950	1319	175000	4030	13430	28	66	6	7
1334 ALMERE	560	1704	125000	280	1190	16	53	31	8
1338 ALMERE	3800	1428	185000	3100	10010	28	65	7	8
1339 ALMERE	1220	594	170000	1820	2590	26	72	2	13
1341 ALMERE	.	24	.	10	.	.	.	.	.
1343 ALMERE	270	59	530000	550	660	14	83	3	.
1349 ALMERE	40	4	.	80	110	23	.	.	.
1351 ALMERE	790	821	219000	1000	2430	25	73	2	3
1352 ALMERE	730	1142	184000	600	1870	20	71	9	5
1353 ALMERE	2120	1416	131000	1320	4640	18	64	18	9
1354 ALMERE	1250	1749	139000	750	2840	18	70	12	11
1355 ALMERE	1170	1154	179000	1060	3110	20	70	10	6
1356 ALMERE	1180	1028	183000	960	3290	24	66	10	5
1357 ALMERE	1610	1289	152000	1160	3630	20	69	11	4
1358 ALMERE	10	3	.	50	90	.	.	.	.
1359 ALMERE	.	.	.	.	.	.	.	.	.

Buurten

1 januari 1997

Almere (0034)

0000 Centrum-Stad
0001 Stedenwijk
0002 Muziekwijk ten Z. van de spoorlijn
0003 Waterhout
0004 Beatrixpark
0100 Waterwijk
0101 Kruidenwijk
0102 Muziekwijk ten N. van de spoorlijn
0103 Staatsliedenwijk
0104 Wijk ten N. van Hogering
0105 Verzetswijk
0106 Filmwijk
0107 Parkwijk
0200 Centrum-Haven
0201 De Werven
0202 De Hoven
0203 De Meenten
0204 De Grienden
0205 De Marken
0206 De Steiger
0207 De Gouwen en De Paal
0208 De Wierden
0209 Landelijk gebied Almere-Haven
0300 Centrumgebied Almere-Buiten
0301 Bouwmeesterbuurt
0302 Bloemenbuurt
0303 Landgoederenbuurt
0304 Molenbuurt incl. Poldervlak
0305 Faunabuurt
0306 Regenboogbuurt
0600 Overig Almere niet stedelijk gebied
0601 De Vaart
0700 Almere-Hout

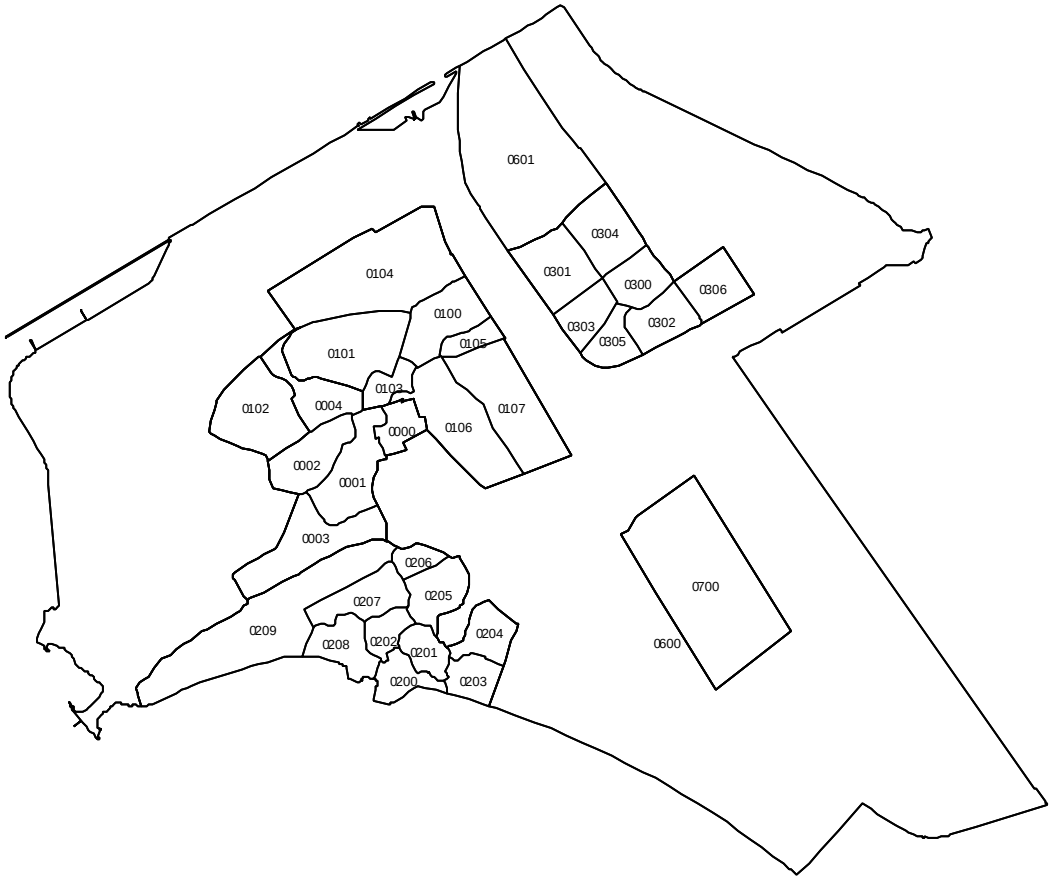

0 1 2 Kilometers

Aantal inwoners per km² land

1 januari 1997

Almere (0034)

- 0 - 60
- 240 - 3770
- 3970 - 4560
- 4760 - 6630
- 7010 - 23310

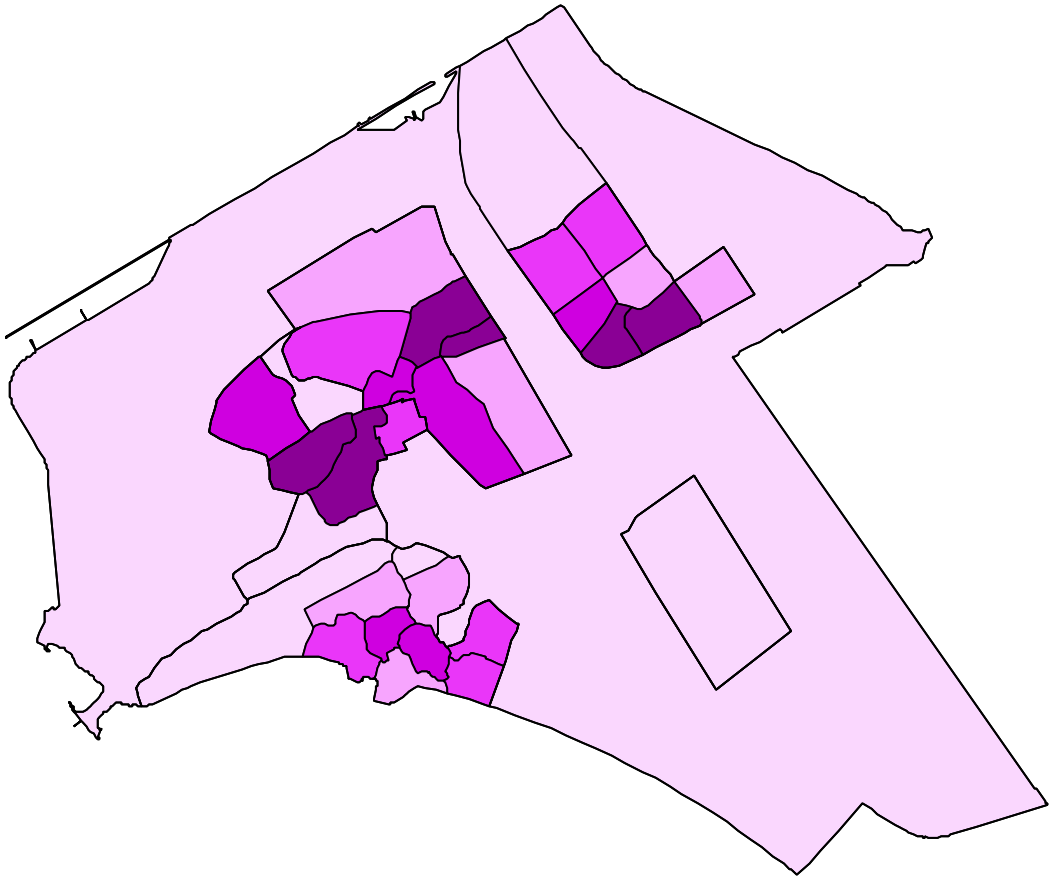

0 1 2 Kilometers

Gemiddelde WOZ-waarde van woningen

1 januari 1997. Waardepeildatum 1 januari 1995

Almere (0034)

- 117 000 - 143 000 gld
- 146 000 - 166 000 gld
- 173 000 - 191 000 gld
- 193 000 - 207 000 gld
- 211 000 - 530 000 gld
- geen gegevens

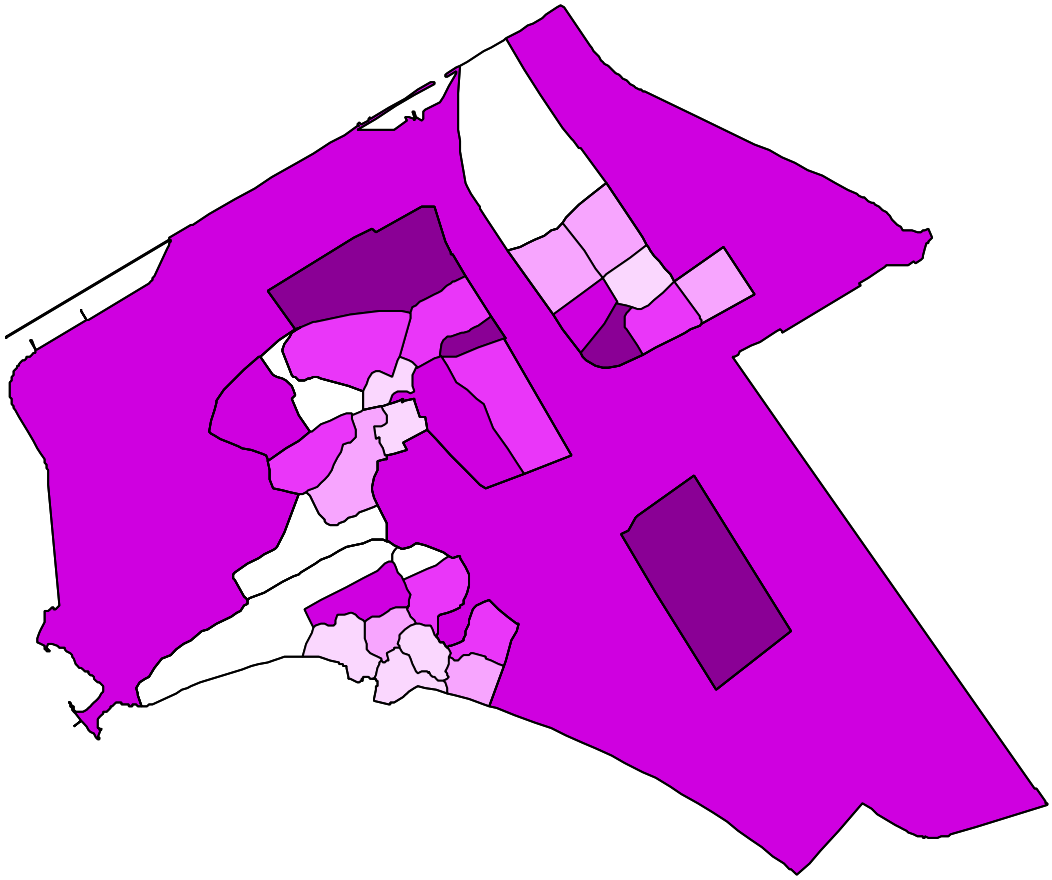

0 1 2 Kilometers

Voor meer informatie...

De infogroepen van het CBS

De CBS-infoservice is het centrale informatie- en verkooppunt van CBS. Daarnaast zijn er thematische infogroepen voor specifieke vragen over één onderwerp.

Infogroep	Telefoon	Fax	E-mail
CBS-infoservice	(045) 570 70 70	(045) 570 62 68	infoservice@cbs.nl
Arbeid en lonen	(070) 337 58 50	(070) 337 59 94	infosec@cbs.nl
Bedrijven (aantal)	(045) 570 79 37	(045) 570 62 66	infogwm@cbs.nl
Bevolking	(070) 337 58 30	(070) 337 59 87	infosbv@cbs.nl
Bibliotheek	(070) 337 51 51	(070) 337 59 84	bibliotheek@cbs.nl
Bouw	(070) 337 42 41	(070) 337 59 75	infolbn@cbs.nl
Consumentenprijsindex (inflatie)	(070) 337 58 09	(070) 337 59 94	infosec@cbs.nl
Cultuur, toerisme en recreatie	(070) 337 58 67	(070) 337 59 96	infokcr@cbs.nl
Eurostat Datashop	(070) 337 49 00	(070) 337 59 84	datashop@cbs.nl
Financiële markten	(070) 337 45 67	(070) 337 59 77	infohfo@cbs.nl
Gezondheid en welzijn	(070) 337 58 64	(070) 337 59 96	infokgw@cbs.nl
Industrie	(045) 570 76 17	(045) 570 62 77	infolin@cbs.nl
Inkomen, vermogen en koopkracht	(045) 570 75 23	(045) 570 62 72	infosiv@cbs.nl
Internationale handel	(045) 570 79 17	(045) 570 66 75	infohih@cbs.nl
Landbouw	(070) 337 58 03	(070) 337 59 51	infollb@cbs.nl
Milieu	(070) 337 58 96	(070) 337 59 76	infolmi@cbs.nl
Nationale rekeningen	(070) 337 58 76	(070) 337 59 81	infopni@cbs.nl
Onderwijs	(070) 337 53 45	(070) 337 59 78	infosoz@cbs.nl
Overheid	(070) 337 58 99	(070) 337 59 96	infokov@cbs.nl
Rechtsbescherming en veiligheid	(070) 337 58 66	(070) 337 59 96	infokrv@cbs.nl

Statistische informatie op Internet

Het Centraal Bureau voor de Statistiek (CBS) heeft een uitgebreide internetsite met vele rubrieken zoals het Webmagazine, cijfers, producten en diensten. Het Webmagazine is het elektronisch tijdschrift van het CBS met artikelen en korte berichten over maatschappelijk relevante onderwerpen. De rubriek cijfers bevat onder andere kerncijfers van een groot aantal onderwerpen. Onder producten kunt u recent verschenen publicaties raadplegen. De rubriek diensten bevat persberichten en een overzicht van relevante telefoonnummers.

De CBS website mag zich verheugen in een sterk toenemende interesse van gebruikers van statistische informatie. De CBS-databank Statline is gratis toegankelijk via onze site. In Statline vindt u veel statistische gegevens van het CBS. U kunt deze gegevens bekijken, printen of exporteren. Statline is voorzien van een moderne zoekmachine die u op toegankelijke wijze naar de gegevens leidt.

Het adres van de CBS website luidt: http://www.cbs.nl. Er is ook een direct adres om bij de CBS-databank Statline te komen: http://statline.cbs.nl. Bij vragen of problemen over de werking van Statline, kunt u contact opnemen met de Statline Helpdesk, telefoon (070) 337 44 00. Bij vragen over de verschillende onderwerpen in Statline kunt u contact opnemen met de CBS-infoservice of één van de andere infogroepen van het CBS.

Kaarten met indelingen van Nederland

Als hulpmiddel voor gebruikers van regionale gegevens en indelingen geeft het CBS een viertal kaarten uit, met op elke kaart een regionale indeling met de gemeentelijke indeling van het betreffende jaar als ondergrond. Op deze kaarten is Nederland achtereenvolgens ingedeeld in 12 provincies, 40 COROP-gebieden, 129 economisch-geografische gebieden en 80 nodale gebieden. De kaarten zijn verkrijgbaar op klein formaat (schaal 1 : 800 000, ~A3, fl 7,50) en de meeste ook op groot formaat (schaal 1 : 400 000, ~A1, fl 12,50).